

Государственное бюджетное учреждение Калининградской области  
«Отряд государственной противопожарной службы и обеспечения мероприятий гражданской обороны»  
**ОТДЕЛ МОНИТОРИНГА И ПРОГНОЗИРОВАНИЯ ЧРЕЗВЫЧАЙНЫХ СИТУАЦИЙ**  
Centre of monitoring and forecasting of extreme situations

*236003 г. Калининград, Московский пр-т, 188*  
*тел., факс (4012) 311-288; E-mail: [tcmp\\_klg@mail.ru](mailto:tcmp_klg@mail.ru)*

31 октября 2022 года

№ 1030 - ОМПЧС

**ОПЕРАТИВНЫЙ ЕЖЕДНЕВНЫЙ ПРОГНОЗ**  
чрезвычайных ситуаций с 31 октября 2022 года по 1 ноября 2022 года  
(графический вариант)

Дежурный ОМП ЧС

Е.В. Мусатова



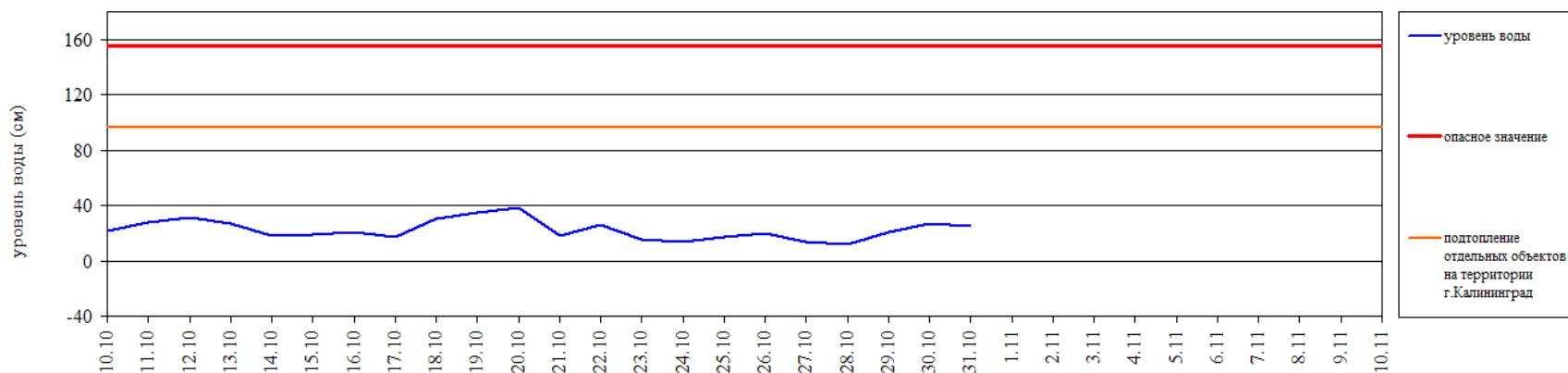
# ГИДРОЛОГИЧЕСКАЯ ОБСТАНОВКА

на 8.00 31 октября 2022 г.

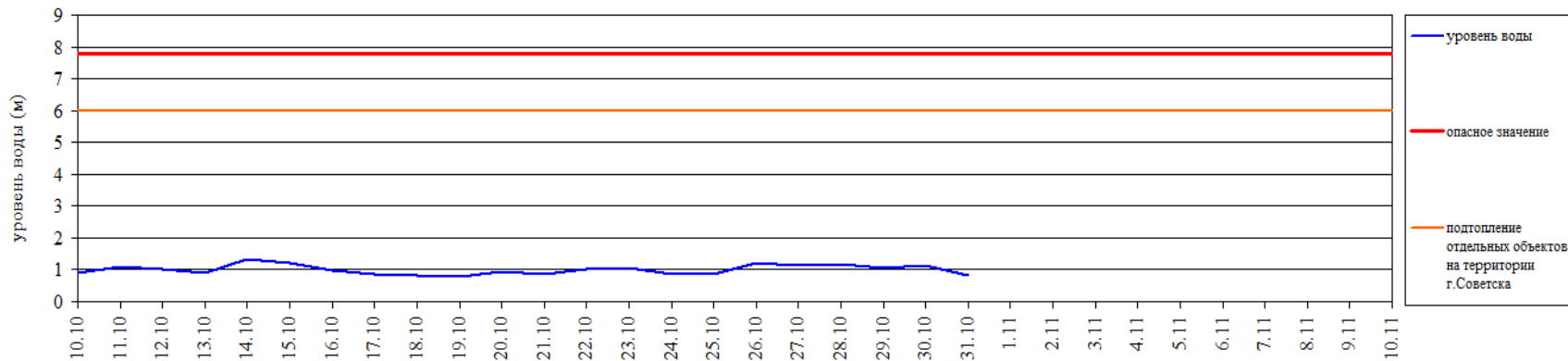
*Паводковая обстановка (существенные изменения в режиме рек области):*

**уровень воды на реках области не приближается к опасным значениям**

Уровень воды в р. Преголя относительно "0" поста МПК (г. Калининград)



Уровень воды в р. Неман (г. Смалининкай, Литва)



# МЕТЕОРОЛОГИЧЕСКИЙ ПРОГНОЗ ПО ТЕРРИТОРИИ КАЛИНИНГРАДСКОЙ ОБЛАСТИ с 9.00 31 октября 2022 г. до 9.00 1 ноября 2022 г.

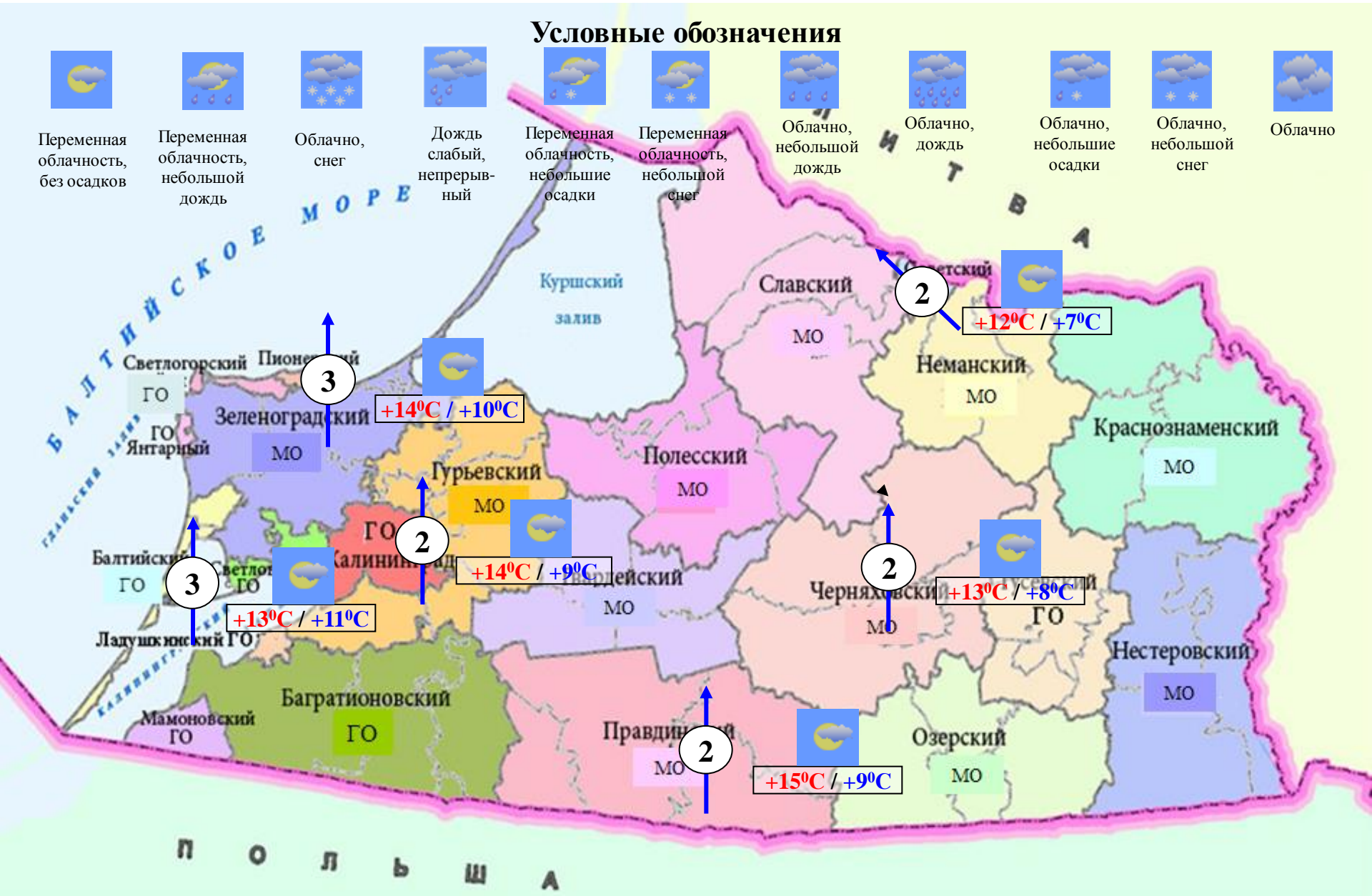
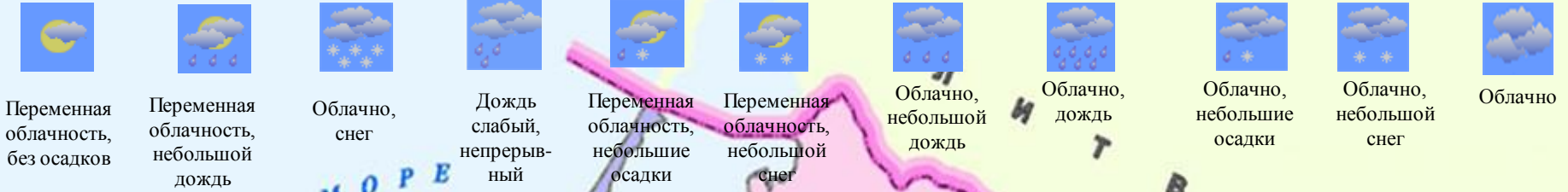
Метеорологические явления, способные вызвать ЧС не прогнозируются.

	День	Ночь
<b>Облачность</b>	переменная облачность	облачно с прояснениями
<b>Осадки</b>	преимущественно без осадков	без осадков
<b>Ветер</b>	южный, юго-восточный 3-8 м/с	южный, юго-восточный 3-8 м/с
<b>Температура</b>	+12...+16°C	+7...+11°C
<b>Явления</b>	нет	местами туман
<b>Видимость</b>	3-6 км	3-6 км, в тумане 500-1000 м



# ДЕТАЛИЗИРОВАННЫЙ МЕТЕОРОЛОГИЧЕСКИЙ ПРОГНОЗ ПО КАЛИНИНГРАДСКОЙ ОБЛАСТИ с 9.00 31 октября 2022 г. до 9.00 1 ноября 2022 г.

## Условные обозначения



**РИСКИ ВОЗНИКНОВЕНИЯ ЧС,  
СВЯЗАННЫХ С НЕБЛАГОПРИЯТНЫМИ ЯВЛЕНИЯМИ,  
НА ТЕРРИТОРИИ КАЛИНИНГРАДСКОЙ ОБЛАСТИ  
с 9.00 31 октября 2022 г. до 9.00 1 ноября 2022 г.**

**Риск возникновения ЧС  
незначительный.**

