

Государственное бюджетное учреждение Калининградской области
«Отряд государственной противопожарной службы и обеспечения мероприятий гражданской обороны»
ОТДЕЛ МОНИТОРИНГА И ПРОГНОЗИРОВАНИЯ ЧРЕЗВЫЧАЙНЫХ СИТУАЦИЙ
Centre of monitoring and forecasting of extreme situations

236003 г. Калининград, Московский пр-т, 188
тел., факс (4012) 311-288; E-mail: tcmp_klg@mail.ru

19 сентября 2022 года

№ 894 - ОМПЧС

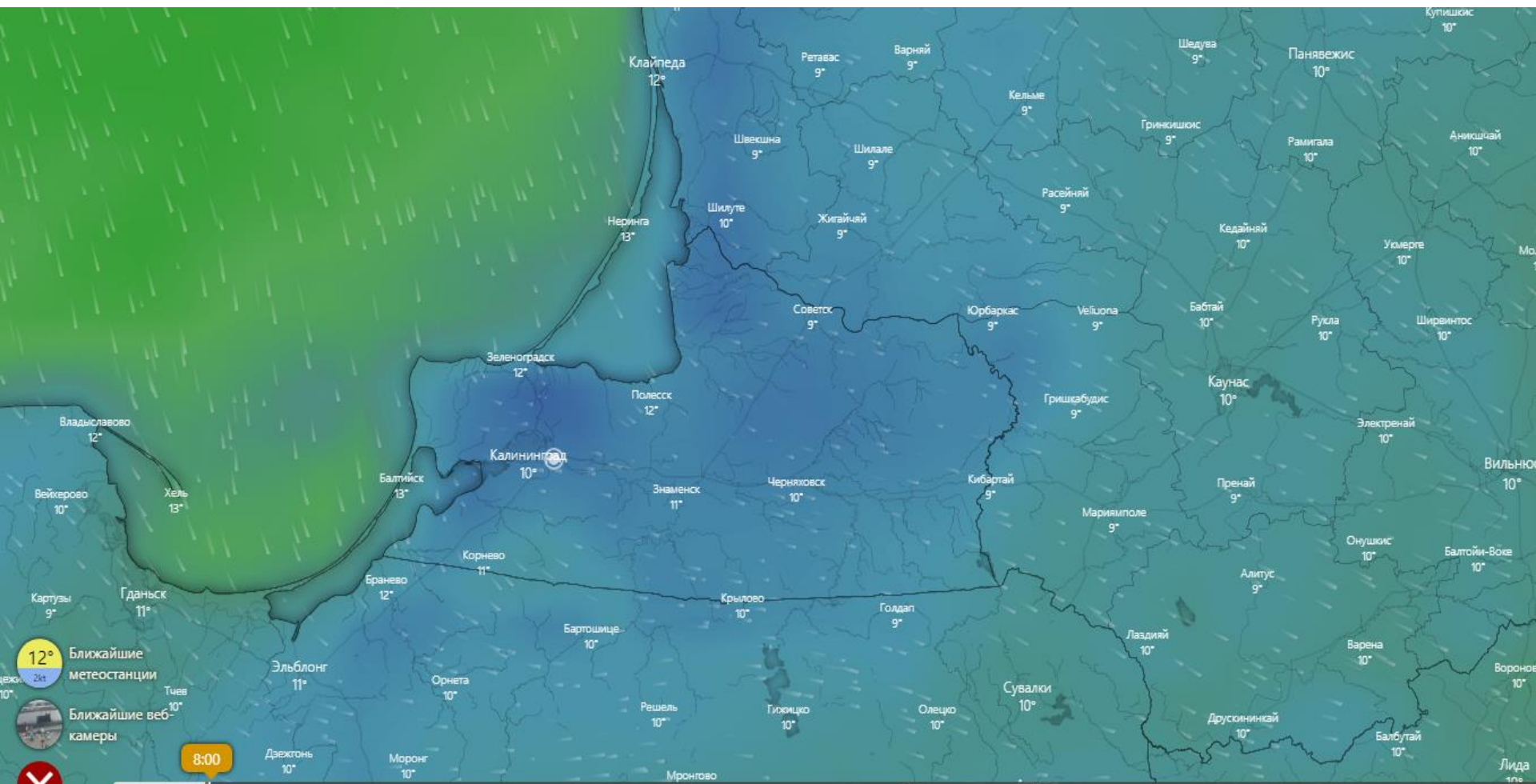
ОПЕРАТИВНЫЙ ЕЖЕДНЕВНЫЙ ПРОГНОЗ
чрезвычайных ситуаций с 19 сентября 2022 года по 20 сентября 2022 года
(графический вариант)

Дежурный ОМП ЧС

И.П. Гаврилюк

СИНОПТИЧЕСКИЕ ПРОЦЕССЫ, ОБУСЛАВЛИВАЮЩИЕ МЕТЕОУСЛОВИЯ НА ТЕРРИТОРИИ КАЛИНИНГРАДСКОЙ ОБЛАСТИ

ветровая нагрузка на 08.00 19 сентября 2022 г.



12° Ближайшие метеостанции

Ближайшие веб-камеры

8:00

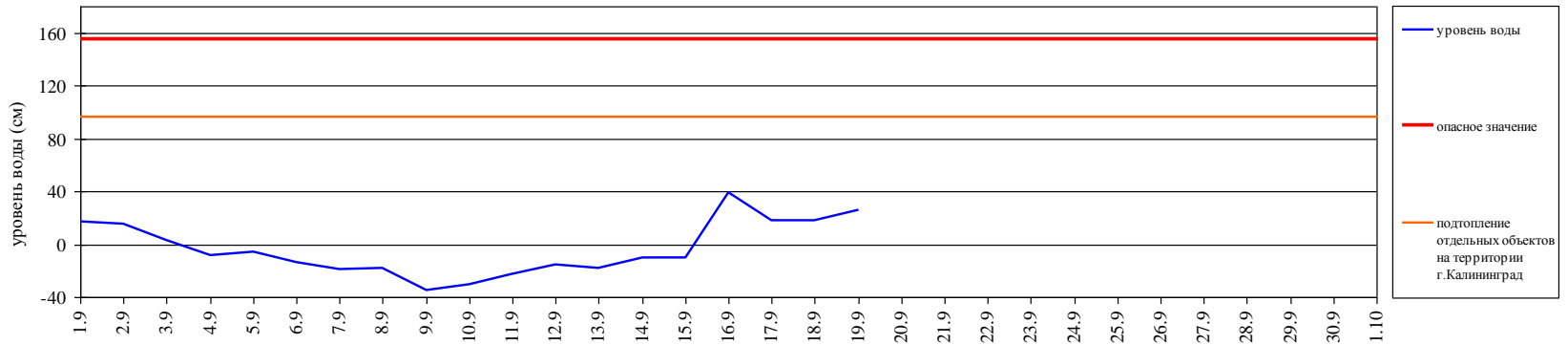
	Понедельн. 19								Вторник 20								Среда 21								Четверг 22								Пятница 23								Суббот		
Часы	2	5	8	11	14	17	20	23	2	5	8	11	14	17	20	23	2	5	8	11	14	17	20	23	2	5	8	11	14	17	20	23	2	5	8	11	14	17	20	23	2	5	8
Температура °C	10°	9°	10°	14°	14°	13°	11°	10°	10°	10°	11°	13°	14°	13°	11°	10°	9°	9°	11°	13°	14°	13°	11°	10°	8°	7°	9°	13°	14°	13°	10°	10°	9°	7°	9°	13°	14°	13°	10°	9°	8°	8°	
Дождь mm	0.2			1.2	1.6	0.4					0.5	0.6	0.7					0.5	0.3							0.2																	
Ветер m/s	3	2	2	3	5	5	3	3	3	3	3	5	5	4	3	3	2	3	3	3	4	5	4	3	2	2	2	4	4	4	3	3	2	1	1	3	3	2	2	2	2	2	2
Порывы ветра m/s	6	5	4	7	9	10	9	6	6	6	6	10	10	10	8	6	5	5	6	8	8	9	9	7	5	4	4	8	9	9	7	5	4	3	2	7	7	6	4	2	4	4	4
Напр. ветра	↖	↖	↖	↖	↖	↖	↖	↖	↖	↖	↖	↖	↖	↖	↖	↖	↖	↖	↖	↖	↖	↖	↖	↖	↖	↖	↖	↖	↖	↖	↖	↖	↖	↖	↖	↖	↖	↖	↖	↖	↖	↖	

ГИДРОЛОГИЧЕСКАЯ ОБСТАНОВКА на 8.00 19 сентября 2022 г.

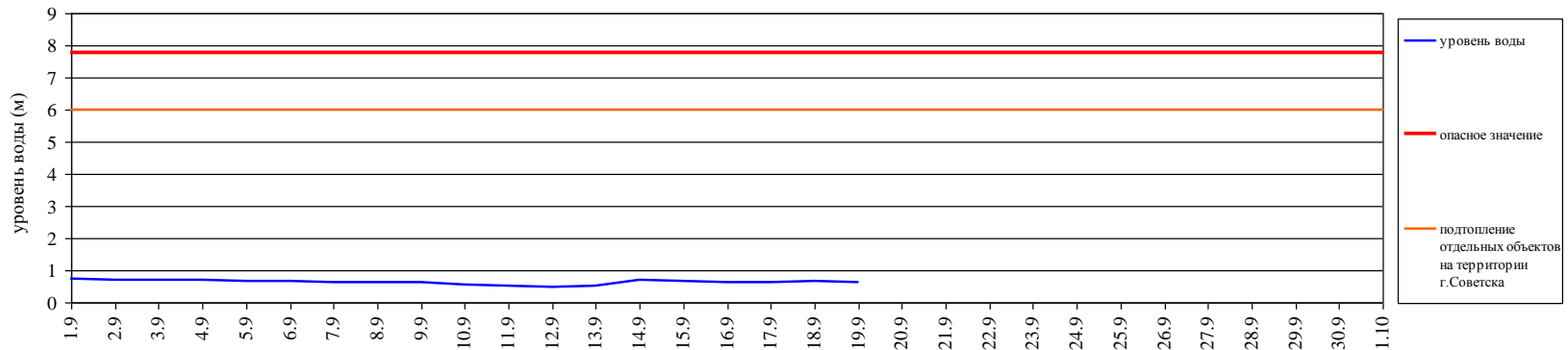
Паводковая обстановка (существенные изменения в режиме рек области):

уровень воды на реках области не приближается к опасным значениям

Уровень воды в р. Преголя относительно "0" поста МПК (г. Калининград)



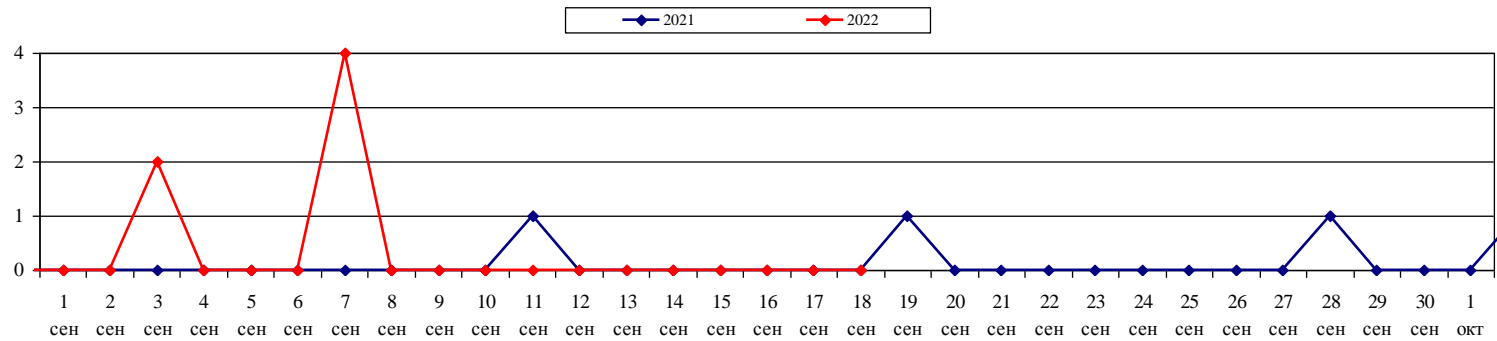
Уровень воды в р. Неман (г. Смалнинкай, Литва)



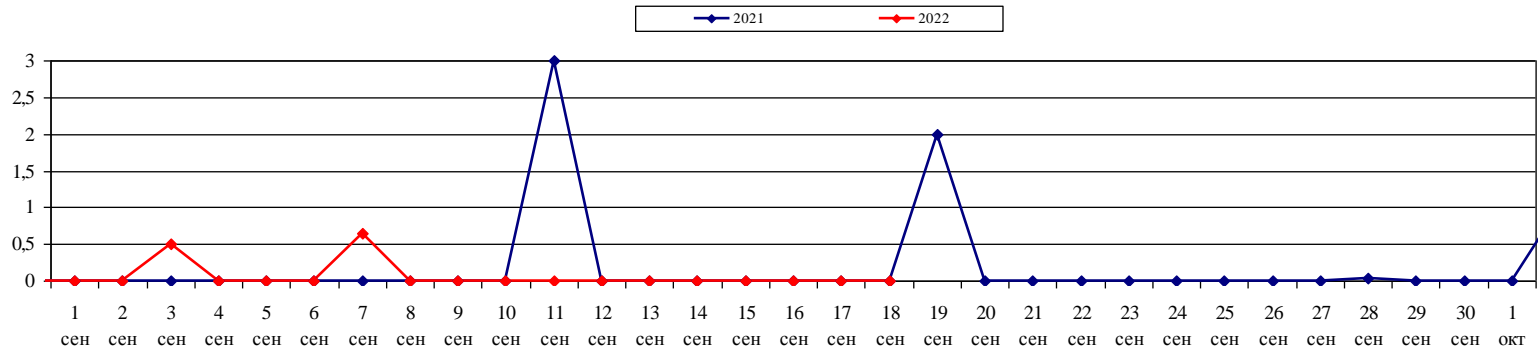
ЛЕСОПОЖАРНАЯ ОБСТАНОВКА на 18 сентября 2022 г.

	За сутки	Всего в 2022 году
Количество природных пожаров:	0	1287
в том числе ландшафтных пожаров:	0	1277
в том числе лесных пожаров:	0	10
Действующие лесные пожары	нет	

Количество ландшафтных пожаров (2021-2022 гг., сентябрь)

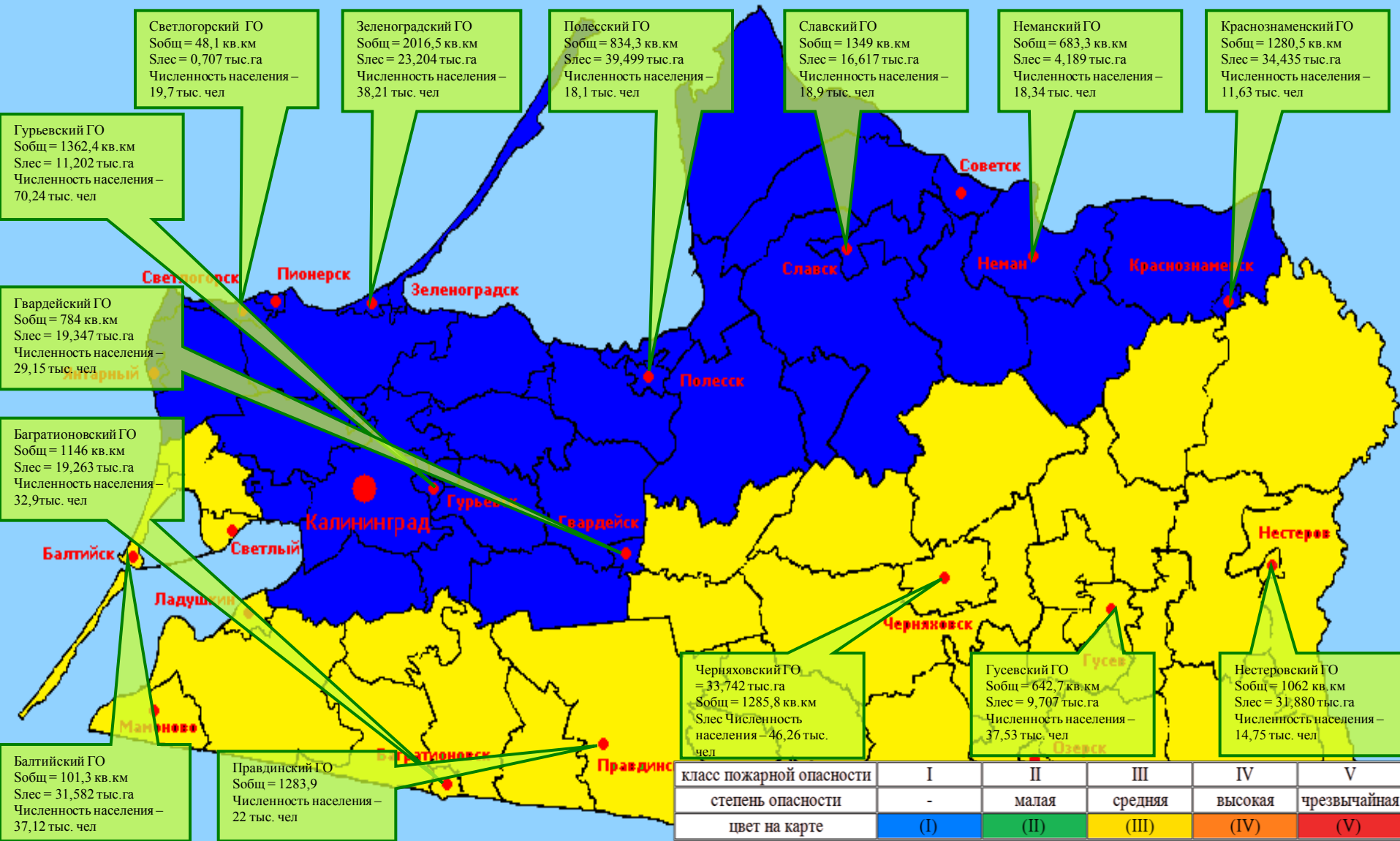


Площадь ландшафтных пожаров (2021-2022 гг., сентябрь)




ПОЖАРНАЯ ОПАСНОСТЬ ЛЕСОВ В КАЛИНИНГРАДСКОЙ ОБЛАСТИ ПО УСЛОВИЯМ ПОГОДЫ на 18 сентября 2022 г.

19-21 сентября по Калининградской области ожидается пожароопасность 1-2, местами 3 класса.



класс пожарной опасности	I	II	III	IV	V
степень опасности	-	малая	средняя	высокая	чрезвычайная
цвет на карте	(I)	(II)	(III)	(IV)	(V)

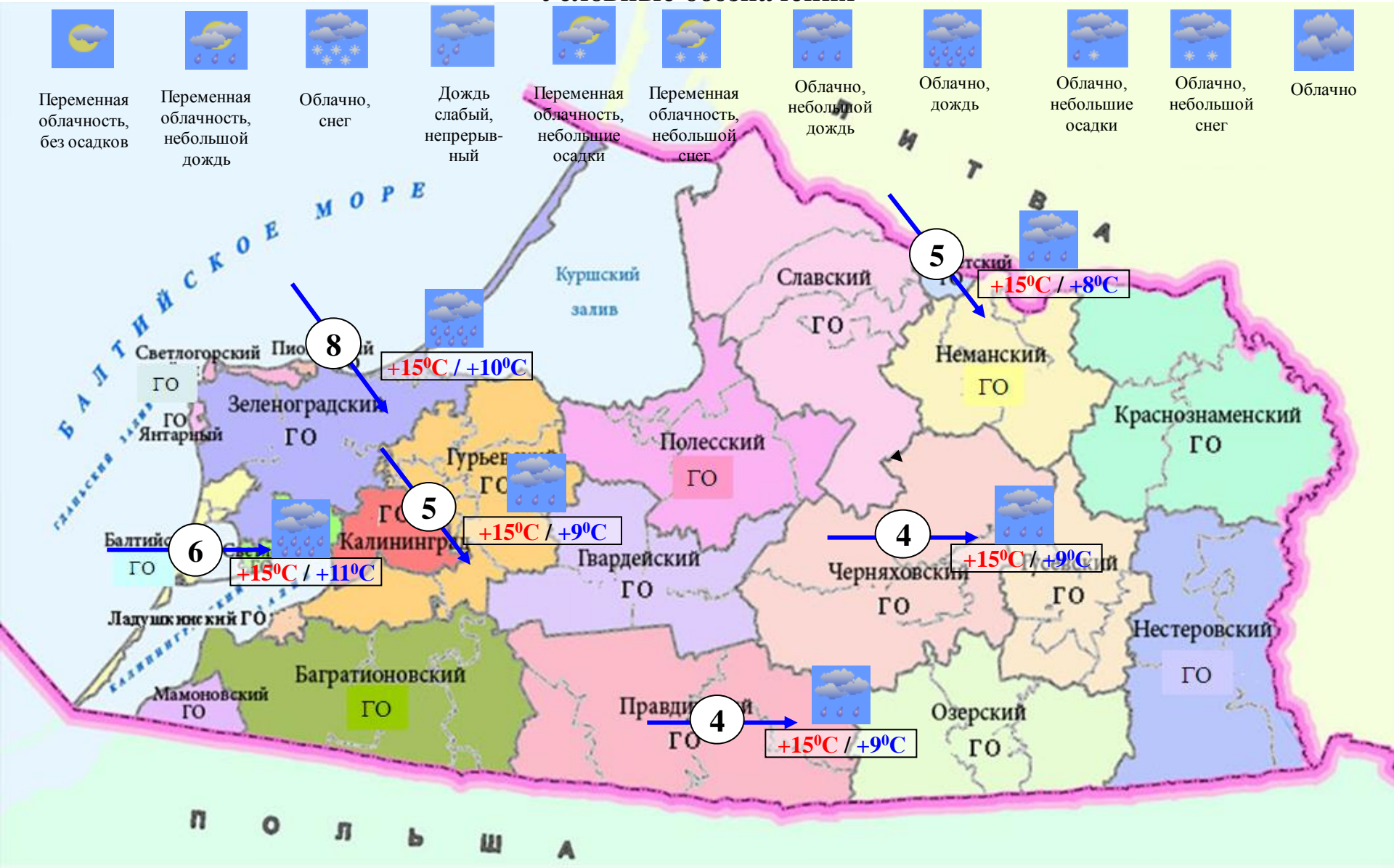
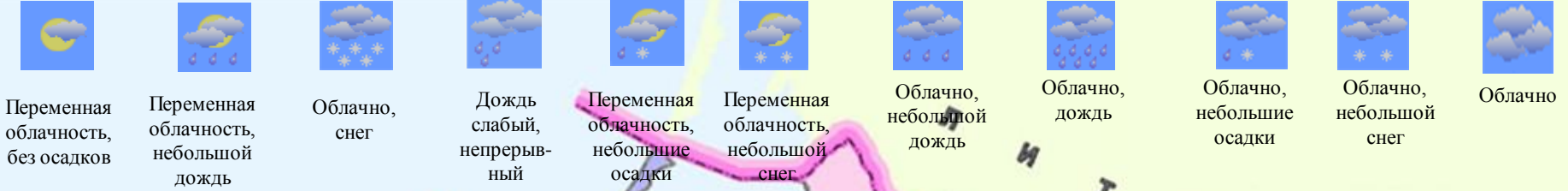
МЕТЕОРОЛОГИЧЕСКИЙ ПРОГНОЗ ПО ТЕРРИТОРИИ КАЛИНИНГРАДСКОЙ ОБЛАСТИ с 9.00 19 сентября 2022 г. до 9.00 20 сентября 2022 г.

	День	Ночь	Метеорологические явления, способные вызвать ЧС не прогнозируются.
Облачность	облачно с прояснениями	облачно с прояснениями	
Осадки	местами кратковременный дождь	местами кратковременный дождь	
Ветер	западный, северо-западный 5-10 м/с, на побережье 6-11 м/с	западный 3-8 м/с, на побережье северо-западный 6-11 м/с	
Температура	+12...+16°C	+7...+12°C	
Явления	на побережье гроза	нет	
Видимость	3-6 км, в дожде 1-2 км	3-6 км, в дожде 1-2 км	



ДЕТАЛИЗИРОВАННЫЙ МЕТЕОРОЛОГИЧЕСКИЙ ПРОГНОЗ ПО КАЛИНИНГРАДСКОЙ ОБЛАСТИ с 9.00 19 сентября 2022 г. до 9.00 20 сентября 2022 г.

Условные обозначения



**РИСКИ ВОЗНИКНОВЕНИЯ ЧС,
СВЯЗАННЫХ С НЕБЛАГОПРИЯТНЫМИ ЯВЛЕНИЯМИ,
НА ТЕРРИТОРИИ КАЛИНИНГРАДСКОЙ ОБЛАСТИ
с 9.00 19 сентября 2022 г. до 9.00 20 сентября 2022 г.**

**Риск возникновения ЧС
незначительный.**

