

Государственное бюджетное учреждение Калининградской области
«Отряд государственной противопожарной службы и обеспечения мероприятий гражданской обороны»
ОТДЕЛ МОНИТОРИНГА И ПРОГНОЗИРОВАНИЯ ЧРЕЗВЫЧАЙНЫХ СИТУАЦИЙ
Centre of monitoring and forecasting of extreme situations

236003 г. Калининград, Московский пр-т, 188
тел., факс (4012) 311-288; E-mail: tcmp_klg@mail.ru

13 июля 2022 года

№ 673 - ОМПЧС

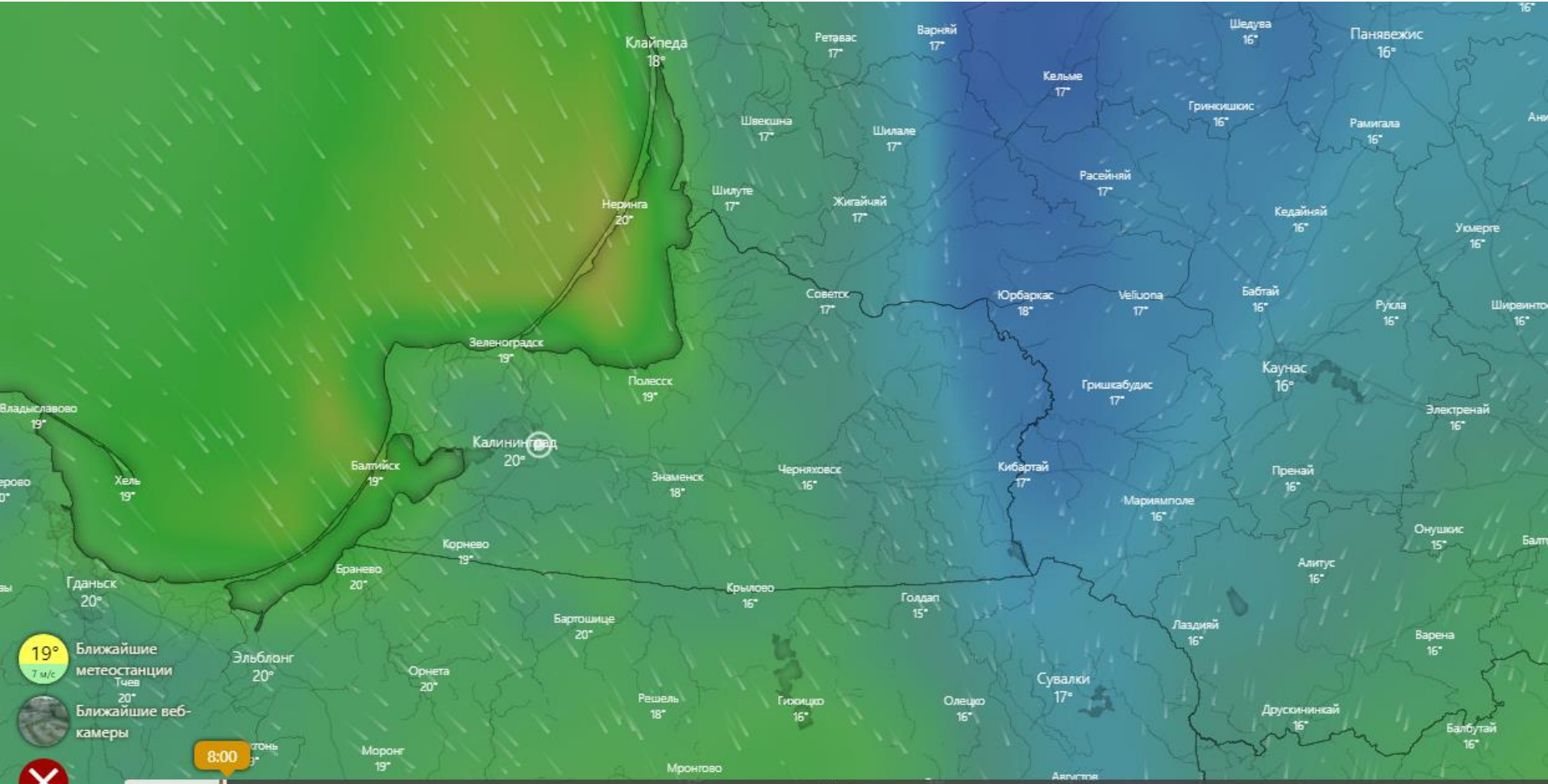
ОПЕРАТИВНЫЙ ЕЖЕДНЕВНЫЙ ПРОГНОЗ
чрезвычайных ситуаций с 13 июля 2022 года по 14 июля 2022 года
(графический вариант)

Дежурный ОМП ЧС

Иванов А.А.

СИНОПТИЧЕСКИЕ ПРОЦЕССЫ, ОБУСЛАВЛИВАЮЩИЕ МЕТЕОУСЛОВИЯ НА ТЕРРИТОРИИ КАЛИНИНГРАДСКОЙ ОБЛАСТИ

ветровая нагрузка на 08.00 13 июля 2022 г.



	Среда 13							Четверг 14							Пятница 15							Суббота 16							Воскресен. 17									
Часы	2	5	8	11	14	17	20	23	2	5	8	11	14	17	20	23	2	5	8	11	14	17	20	23	2	5	8	11	14	17	20	23	2	5	8	11	14	17
Температура °C	19°	19°	20°	23°	23°	22°	19°	18°	18°	16°	17°	18°	18°	18°	16°	16°	15°	14°	14°	16°	18°	17°	16°	14°	13°	12°	15°	15°	16°	16°	14°	12°	11°	12°	15°	17°	18°	18°
Дождь мм												0.2	0.7	0.2					0.5	0.8	0.2	0.2	0.2	0.3	0.2	2.4	0.5	1.9	1.4	3.1	1.5				1.7	1.3	1.6	0.5
Ветер m/s	8	7	6	6	6	5	5	5	5	7	9	9	8	6	5	5	5	6	6	7	7	5	6	3	3	5	5	5	5	3	3	2	4	3	6	6	6	
Порывы ветра m/s	14	14	13	12	12	12	9	9	9	14	16	17	16	10	9	9	11	13	14	14	13	11	10	7	10	11	11	10	10	6	5	7	8	12	13	14		
Напр. ветра	↙	↙	↙	↙	↙	↙	↙	↙	↙	↙	↙	↙	↙	↙	↙	↙	↙	↙	↙	↙	↙	↙	↙	↙	↙	↙	↙	↙	↙	↙	↙	↙	↙	↙	↙	↙		

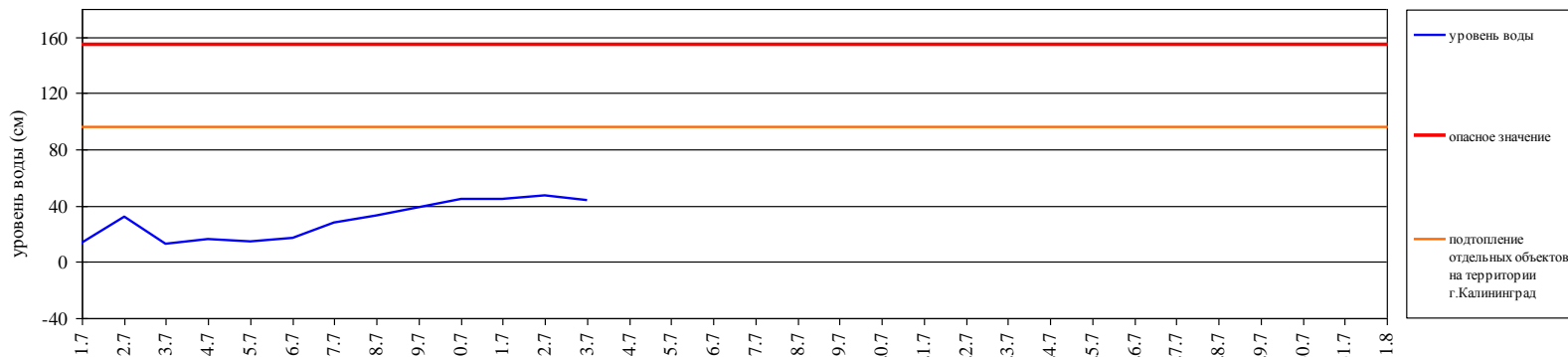
ГИДРОЛОГИЧЕСКАЯ ОБСТАНОВКА

на 8.00 13 июля 2022 г.

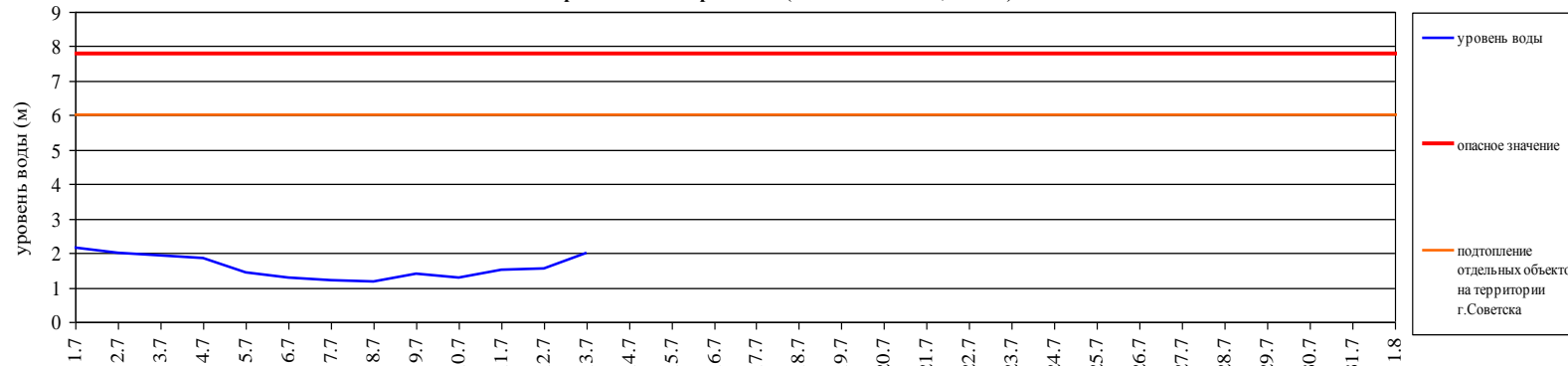
Паводковая обстановка (существенные изменения в режиме рек области):

уровень воды на реках области не приближается к опасным значениям

Уровень воды в р. Преголя относительно "0" поста МПК (г. Калининград)



Уровень воды в р. Неман (г. Смалининкай, Литва)

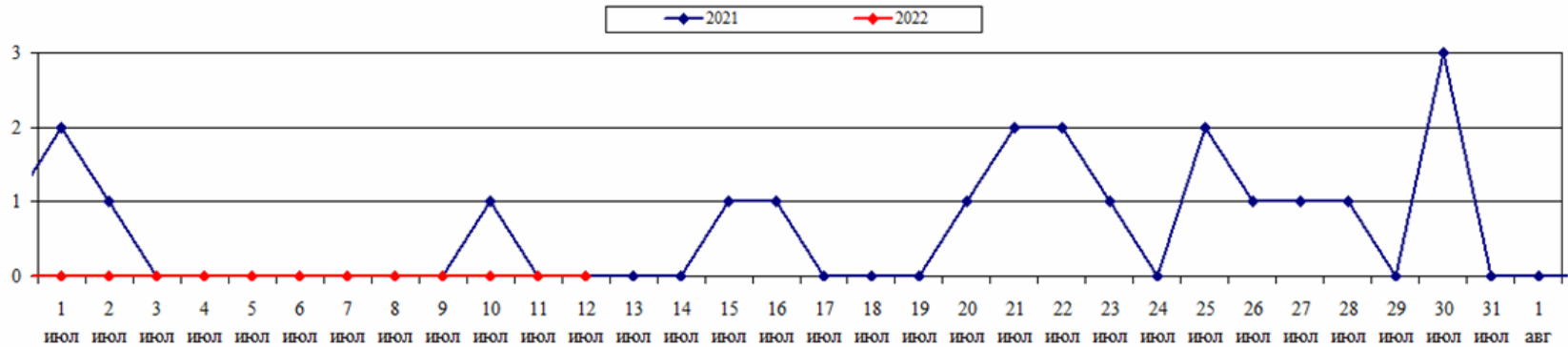


ЛЕСОПОЖАРНАЯ ОБСТАНОВКА

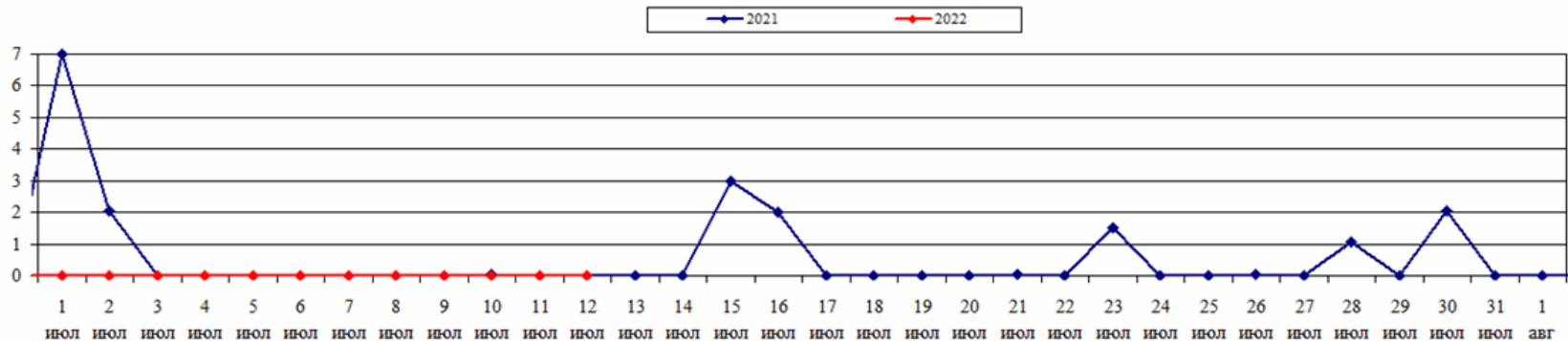
на 12 июля 2022 г.

	За сутки	Всего в 2022 году
Количество природных пожаров:	0	1262
в том числе ландшафтных пожаров:	0	1256
в том числе лесных пожаров:	0	6
Действующие лесные пожары	нет	

Количество ландшафтных пожаров (2021-2022 гг., июль)

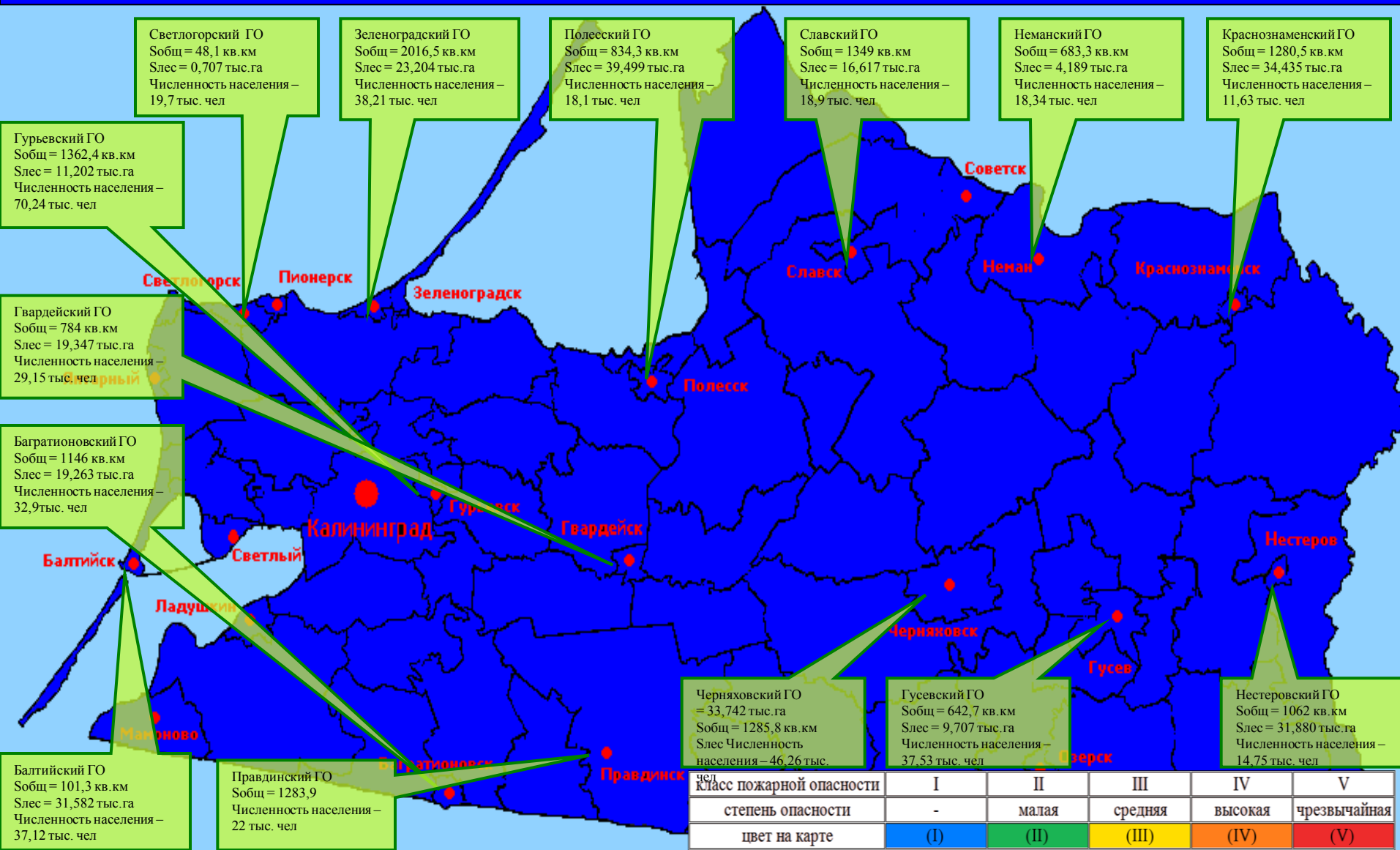


Площадь ландшафтных пожаров (2021-2022 гг., июль)



ПОЖАРНАЯ ОПАСНОСТЬ ЛЕСОВ В КАЛИНИНГРАДСКОЙ ОБЛАСТИ ПО УСЛОВИЯМ ПОГОДЫ на 12 июля 2022 г.

По Калининградской области 12 июля пожароопасность 1 класса.



МЕТЕОРОЛОГИЧЕСКИЙ ПРОГНОЗ ПО ТЕРРИТОРИИ КАЛИНИНГРАДСКОЙ ОБЛАСТИ с 9.00 13 июля 2022 г. до 9.00 14 июля 2022 г.

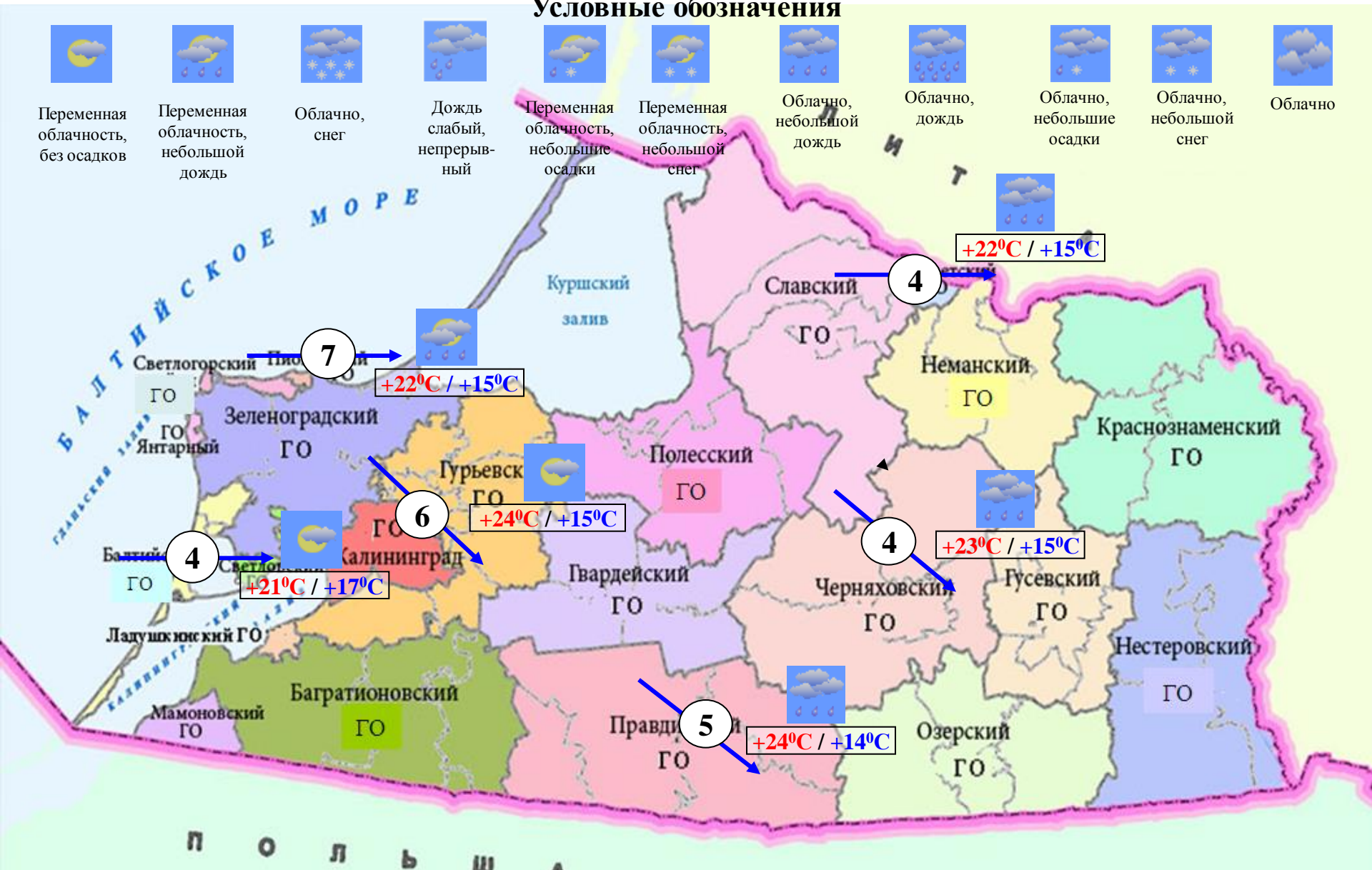
Метеорологические явления, способные вызвать ЧС не прогнозируются.

	День	Ночь
Облачность	облачно с прояснениями	переменная облачность
Осадки	местами по востоку области кратковременный дождь	утром местами кратковременный дождь
Ветер	северо-западный, западный 9-14 м/с	западный 12-15 м/с
Температура	+19...+24°C	+12...+17°C
Явления	нет	нет
Видимость	4-7 км	4-7 км



ДЕТАЛИЗИРОВАННЫЙ МЕТЕОРОЛОГИЧЕСКИЙ ПРОГНОЗ ПО КАЛИНИНГРАДСКОЙ ОБЛАСТИ с 9.00 13 июля 2022 г. до 9.00 14 июля 2022 г.

Условные обозначения



**РИСКИ ВОЗНИКНОВЕНИЯ ЧС,
СВЯЗАННЫХ С НЕБЛАГОПРИЯТНЫМИ ЯВЛЕНИЯМИ,
НА ТЕРРИТОРИИ КАЛИНИНГРАДСКОЙ ОБЛАСТИ
с 9.00 13 июля 2022 г. до 9.00 14 июля 2022 г.**

**Риск возникновения ЧС
незначительный.**

