

Государственное бюджетное учреждение Калининградской области
«Отряд государственной противопожарной службы и обеспечения мероприятий гражданской обороны»
ОТДЕЛ МОНИТОРИНГА И ПРОГНОЗИРОВАНИЯ ЧРЕЗВЫЧАЙНЫХ СИТУАЦИЙ
Centre of monitoring and forecasting of extreme situations

236003 г. Калининград, Московский пр-т, 188
тел., факс (4012) 311-288; E-mail: tcmp_klg@mail.ru

27 апреля 2022 года

№ 416 - ОМПЧС

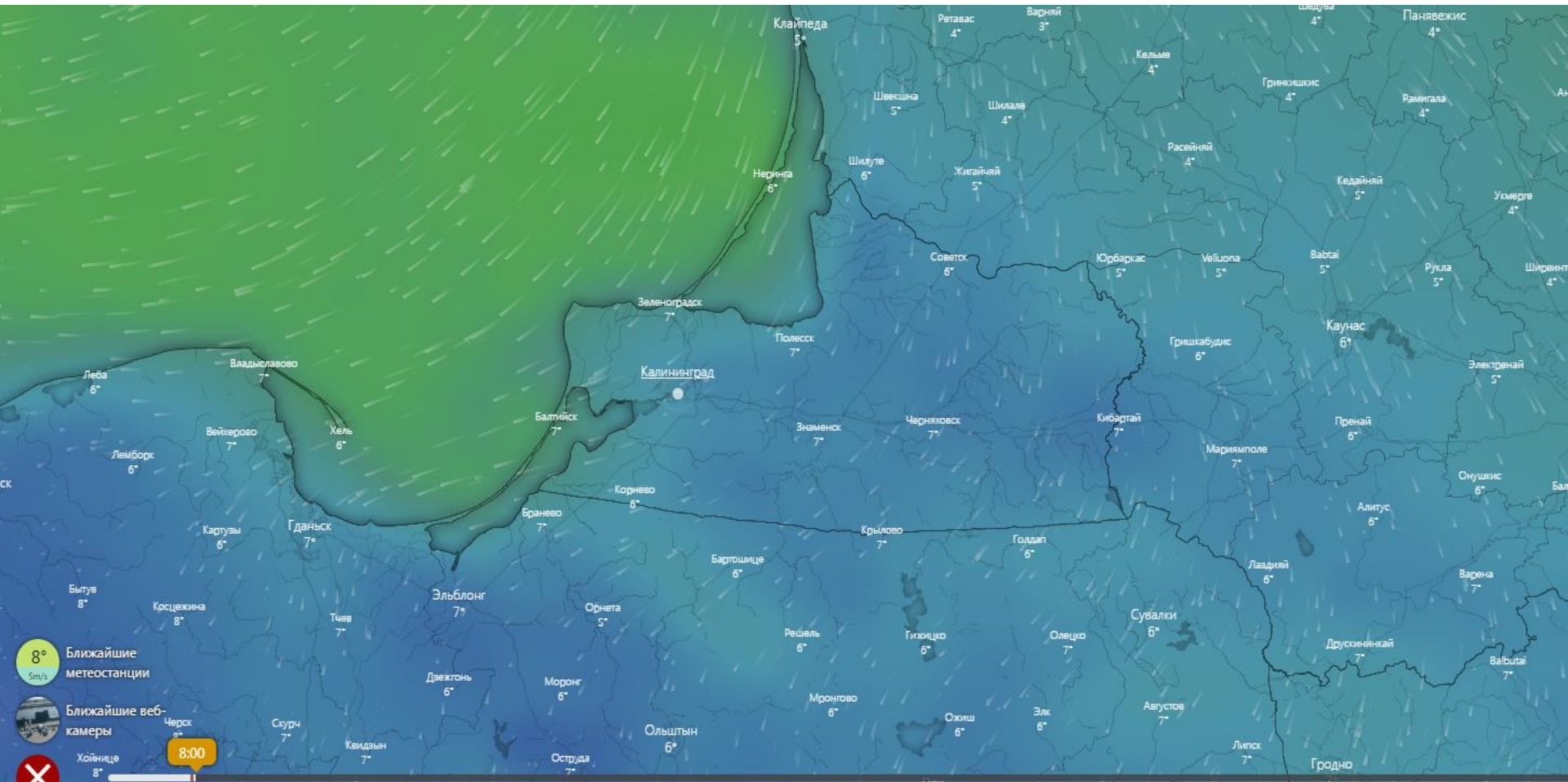
ОПЕРАТИВНЫЙ ЕЖЕДНЕВНЫЙ ПРОГНОЗ
чрезвычайных ситуаций с 27 апреля 2022 года по 28 апреля 2022 года
(графический вариант)

Дежурный ОМП ЧС

А.А. Иванов

СИНОПТИЧЕСКИЕ ПРОЦЕССЫ, ОБУСЛАВЛИВАЮЩИЕ МЕТЕОУСЛОВИЯ НА ТЕРРИТОРИИ КАЛИНИНГРАДСКОЙ ОБЛАСТИ

ветровая нагрузка на 08.00 27 апреля 2022 г.



	Среда 27							Четверг 28							Пятница 29							Суббота 30							Воскресен. 1							Понедельн. 2												
Часы	2	5	8	11	14	17	20	23	2	5	8	11	14	17	20	23	2	5	8	11	14	17	20	23	2	5	8	11	14	17	20	23	2	5	8	11	14	17	20	23	2	5	8	11	14	17	20	23
Температура °C	2°	4°	7°	9°	9°	9°	6°	6°	5°	1°	5°	10°	12°	12°	8°	4°	2°	2°	7°	11°	12°	10°	6°	4°	2°	1°	5°	9°	11°	11°	7°	4°	2°	2°	5°	12°	14°	14°	8°	6°	5°	4°	9°	13°	14°			
Дождь mm	2	3	3	4	4	4	3	2	3	2	2	2	1	4	1	2	2	3	1	3	4	5	3	3	2	2	2	3	3	3	2	2	2	2	2	3	2	2	3	3	2	2	2	4	5			
Ветер m/s	4	4	6	9	9	8	8	6	5	5	5	6	8	8	2	3	3	3	7	9	10	9	6	5	4	5	7	7	7	6	5	4	3	5	7	7	6	5	5	4	4	4	9	10				
Порывы ветра m/s	4	4	6	9	9	8	8	6	5	5	5	6	8	8	2	3	3	3	7	9	10	9	6	5	4	5	7	7	7	6	5	4	3	5	7	7	6	5	5	4	4	4	9	10				
Напр. ветра	↓	↓	↓	↓	↓	↓	↓	↓	↓	↓	↓	↓	↓	↓	↓	↓	↓	↓	↓	↓	↓	↓	↓	↓	↓	↓	↓	↓	↓	↓	↓	↓	↓	↓	↓	↓	↓	↓	↓	↓	↓	↓	↓	↓				

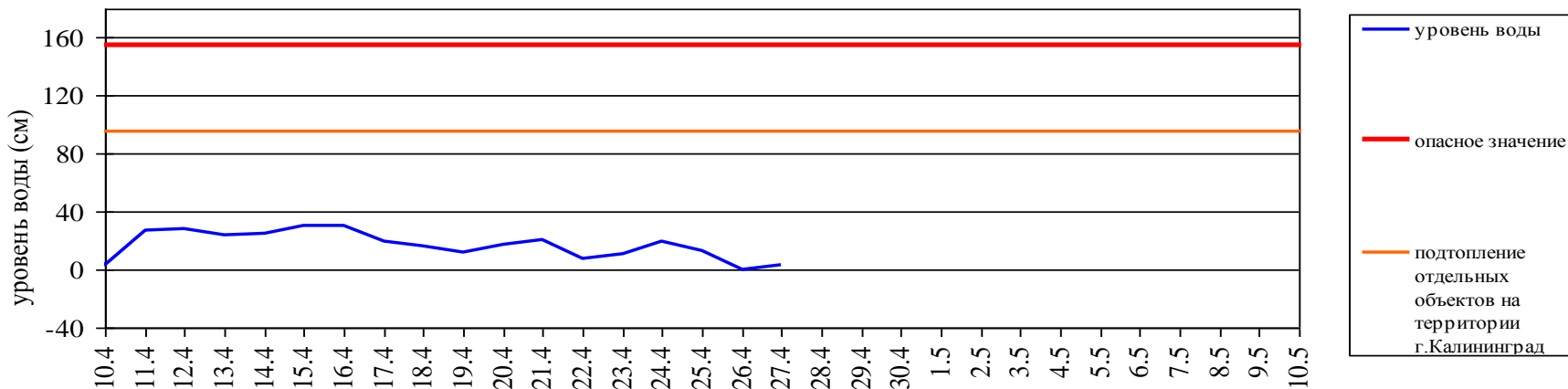
ГИДРОЛОГИЧЕСКАЯ ОБСТАНОВКА

на 8.00 27 апреля 2022 г.

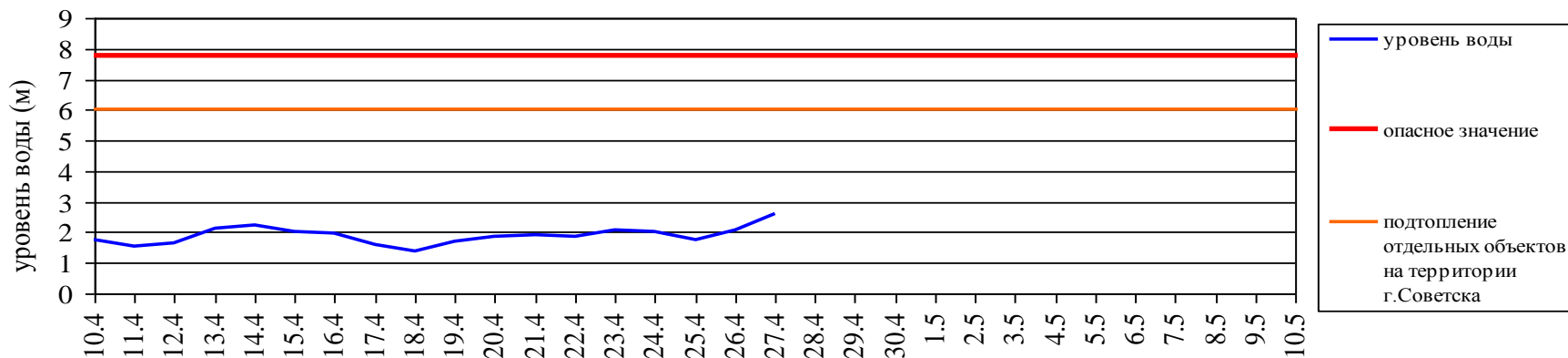
Паводковая обстановка (существенные изменения в режиме рек области):

уровень воды на реках области не приближается к опасным значениям

Уровень воды в р. Преголя относительно "0" поста МПК (г. Калининград)



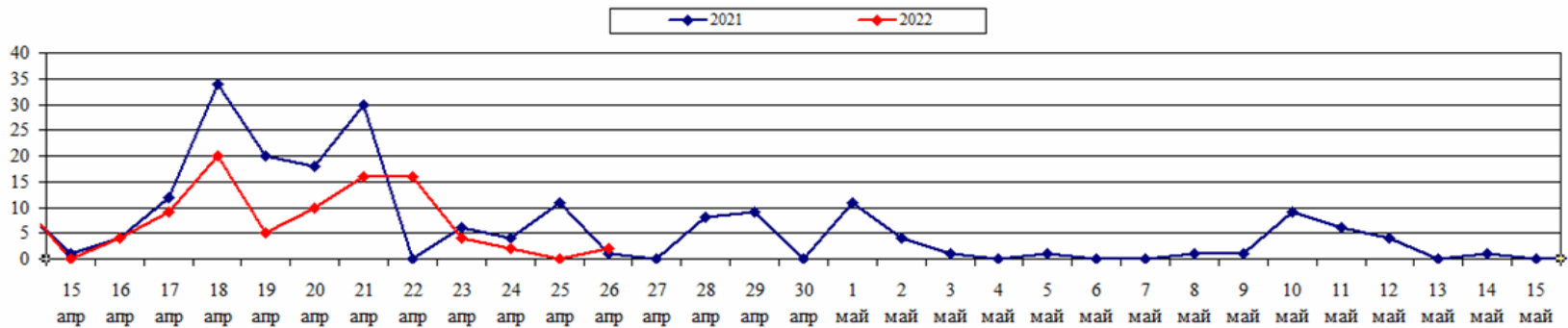
Уровень воды в р. Неман (г. Смалининкай, Литва)



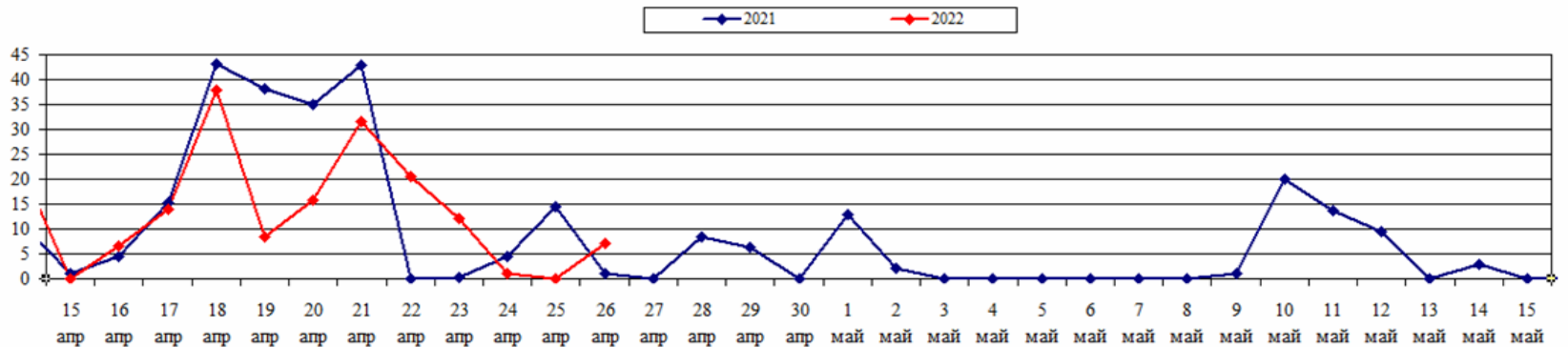
ЛЕСОПОЖАРНАЯ ОБСТАНОВКА на 26 апреля 2022 г.

	За сутки	Всего в 2022 году
Количество природных пожаров:	2	1204
в том числе ландшафтных пожаров:	2	1201
в том числе лесных пожаров:	0	3
Действующие лесные пожары	нет	

Количество ландшафтных пожаров (2021-2022 гг., март-апрель)

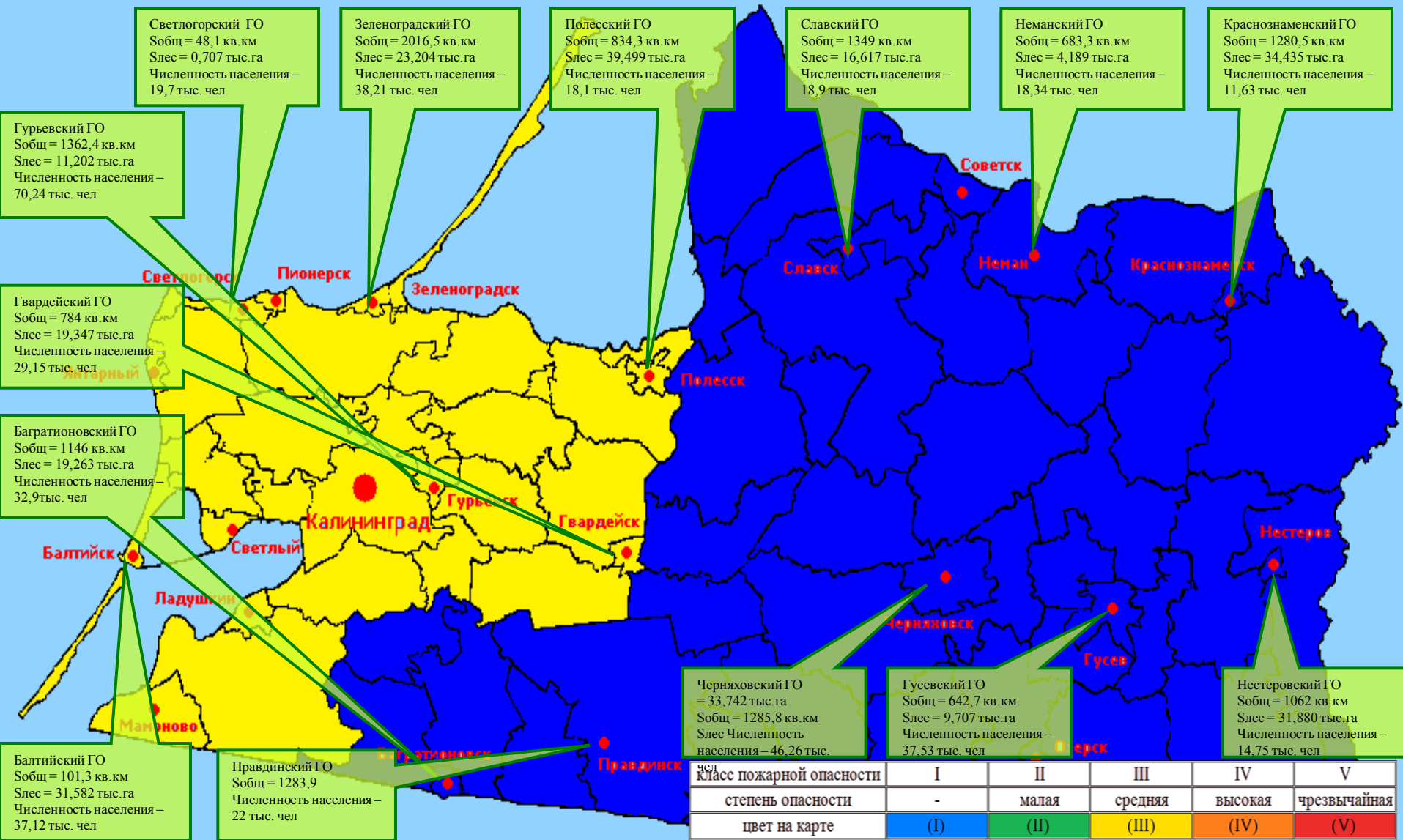


Площадь ландшафтных пожаров (2021-2022 гг., март-апрель)



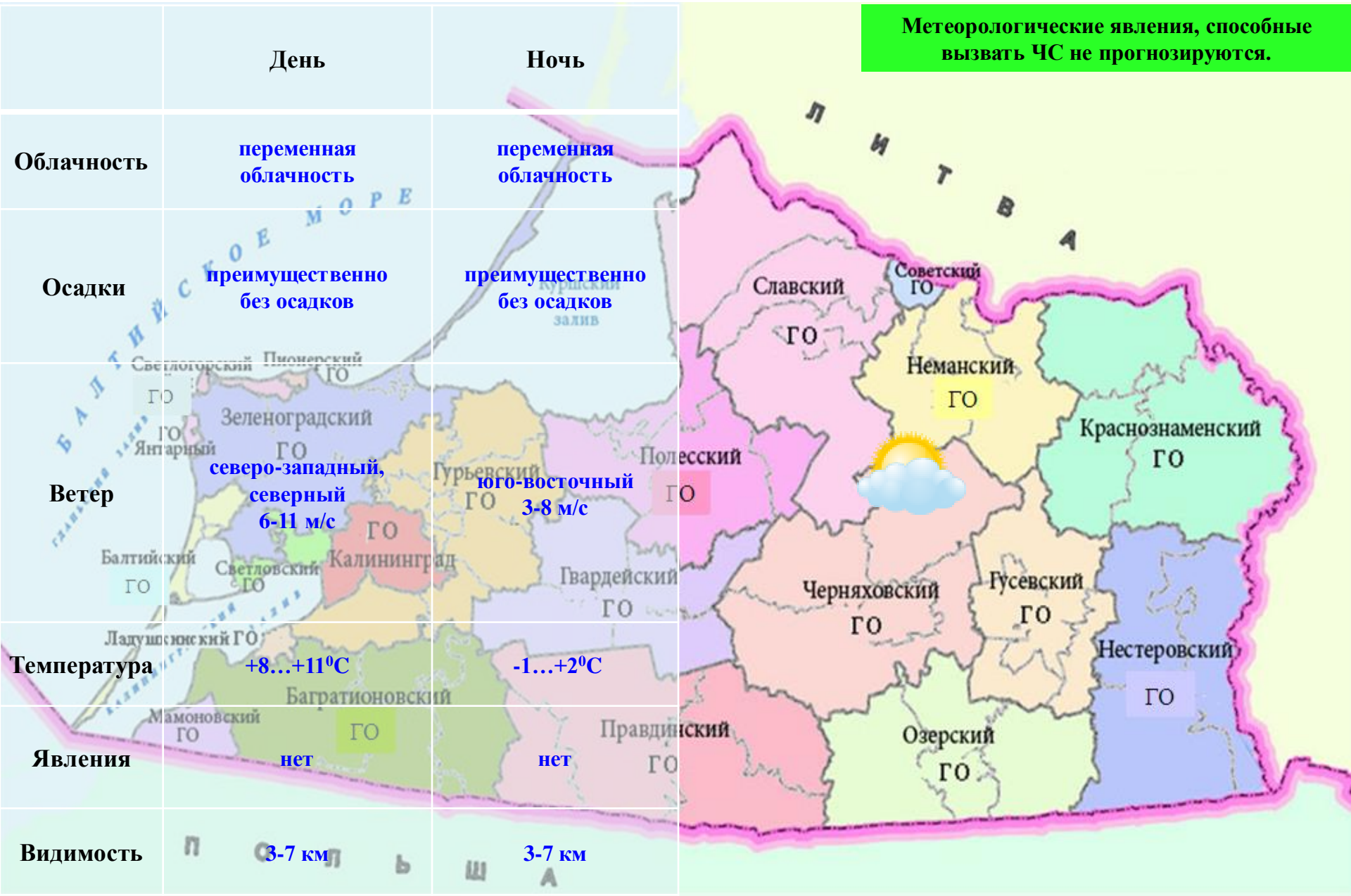
ПОЖАРНАЯ ОПАСНОСТЬ ЛЕСОВ В КАЛИНИНГРАДСКОЙ ОБЛАСТИ ПО УСЛОВИЯМ ПОГОДЫ на 26 апреля 2022 г.

27-29 апреля в западной части Калининградской области сохранится пожароопасность 3 класса, в восточной - 1 класса.



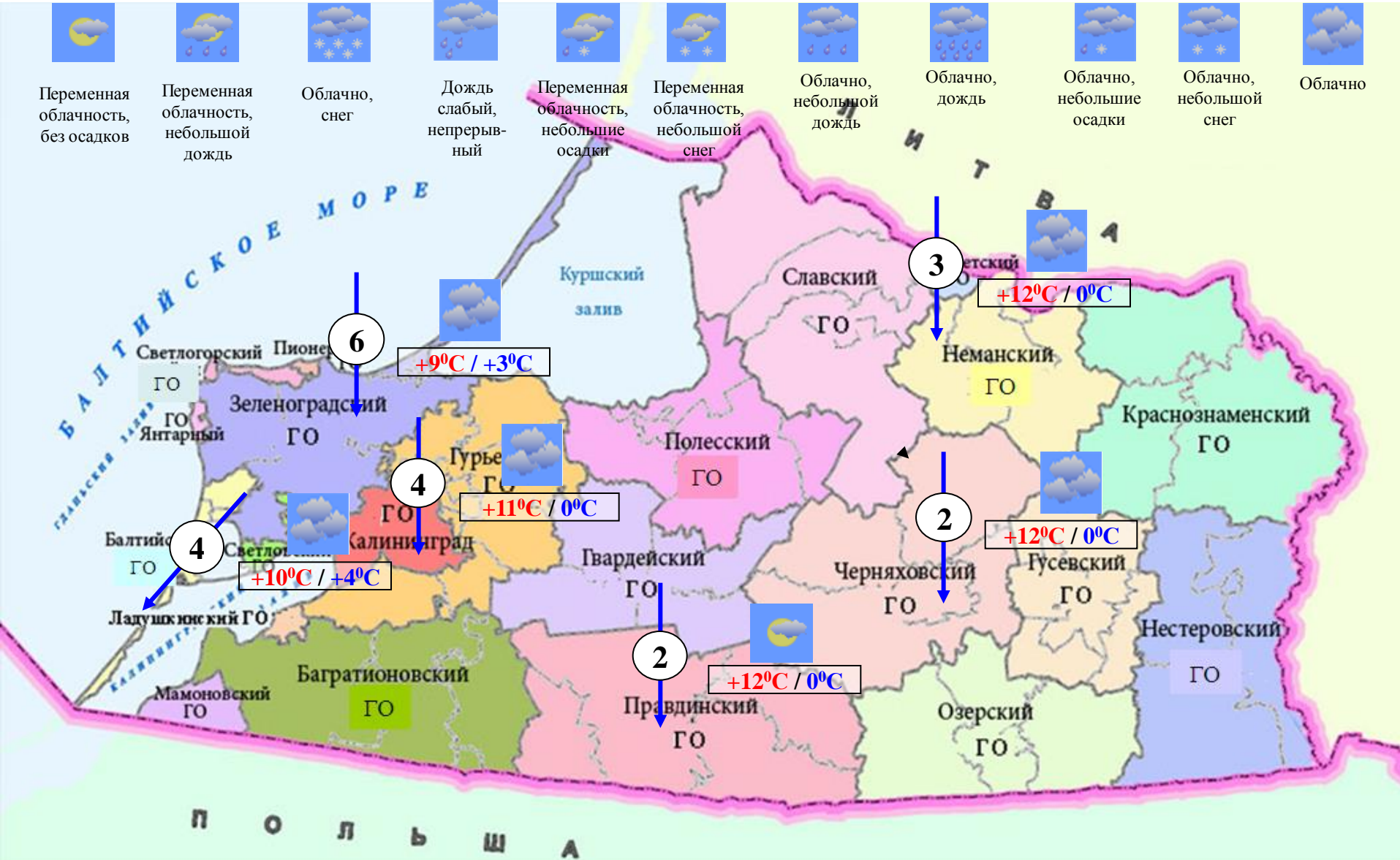
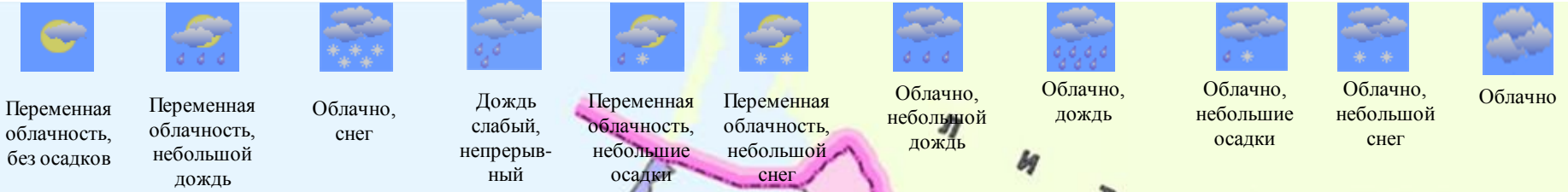
МЕТЕОРОЛОГИЧЕСКИЙ ПРОГНОЗ ПО ТЕРРИТОРИИ КАЛИНИНГРАДСКОЙ ОБЛАСТИ с 9.00 27 апреля 2022 г. до 9.00 28 апреля 2022 г.

Метеорологические явления, способные вызвать ЧС не прогнозируются.



ДЕТАЛИЗИРОВАННЫЙ МЕТЕОРОЛОГИЧЕСКИЙ ПРОГНОЗ ПО КАЛИНИНГРАДСКОЙ ОБЛАСТИ с 9.00 27 апреля 2022 г. до 9.00 28 апреля 2022 г.

Условные обозначения



**РИСКИ ВОЗНИКНОВЕНИЯ ЧС,
СВЯЗАННЫХ С НЕБЛАГОПРИЯТНЫМИ ЯВЛЕНИЯМИ,
НА ТЕРРИТОРИИ КАЛИНИНГРАДСКОЙ ОБЛАСТИ
с 9.00 27 апреля 2022 г. до 9.00 28 апреля 2022 г.**

**Риск возникновения ЧС
незначительный.**

