

Государственное бюджетное учреждение Калининградской области
«Отряд государственной противопожарной службы и обеспечения мероприятий гражданской обороны»
ОТДЕЛ МОНИТОРИНГА И ПРОГНОЗИРОВАНИЯ ЧРЕЗВЫЧАЙНЫХ СИТУАЦИЙ
Centre of monitoring and forecasting of extreme situations

236003 г. Калининград, Московский пр-т, 188
тел., факс (4012) 311-288; E-mail: tcmp_klg@mail.ru

25 марта 2022 года

№ 305 - ОМПЧС

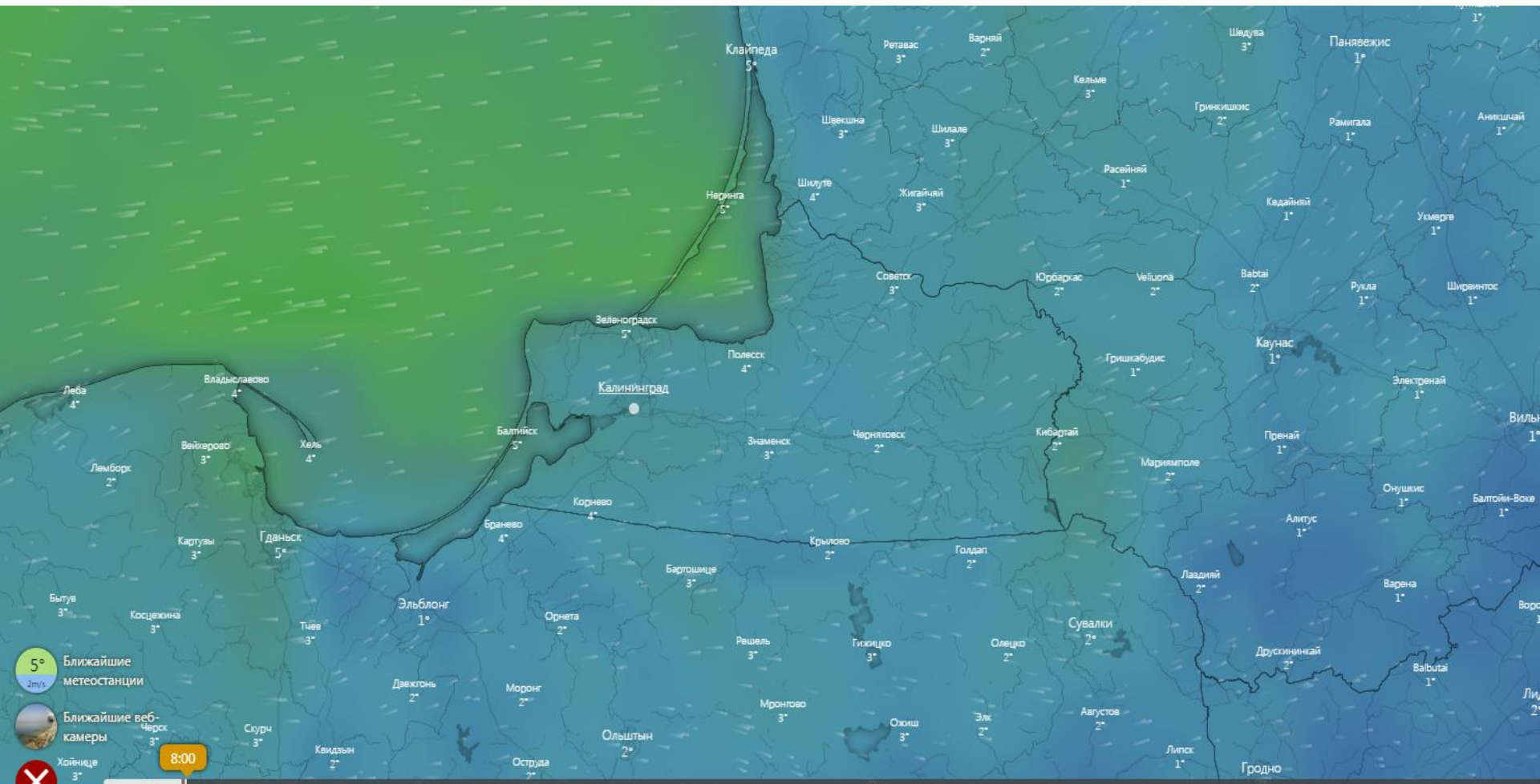
ОПЕРАТИВНЫЙ ЕЖЕДНЕВНЫЙ ПРОГНОЗ
чрезвычайных ситуаций с 25 марта 2022 года по 26 марта 2022 года
(графический вариант)

Дежурный ОМП ЧС

Е.В. Мусагова

СИНОПТИЧЕСКИЕ ПРОЦЕССЫ, ОБУСЛАВЛИВАЮЩИЕ МЕТЕОУСЛОВИЯ НА ТЕРРИТОРИИ КАЛИНИНГРАДСКОЙ ОБЛАСТИ

ветровая нагрузка на 08.00 25 марта 2022 г.



	Пятница 25								Суббота 26								Воскресен. 27								Понедельн. 28								Вторник 29								Среда 30					
Часы	2	5	8	11	14	17	20	23	2	5	8	11	14	17	20	23	2	5	8	11	14	17	20	23	2	5	8	11	14	17	20	23	2	5	8	11	14	17	20	23	2	5	8	11	14	20
Температура °C	2°	2°	4°	8°	10°	9°	6°	7°	7°	6°	6°	9°	8°	6°	3°	2°	1°	0°	1°	5°	7°	8°	6°	7°	6°	6°	6°	8°	8°	7°	6°	6°	5°	3°	4°	7°	6°	6°	3°	2°	1°	0°	2°	5°	6°	1°
Дождь mm																																														
Ветер m/s	3	4	4	5	5	5	4	7	8	7	6	7	8	8	8	6	5	3	2	3	4	5	3	6	6	7	8	10	10	10	9	8	6	5	4	5	5	3	1	2	3	3	5	6	6	3
Порывы ветра m/s	5	6	7	10	10	11	9	12	14	14	13	15	15	16	16	15	11	8	5	7	9	11	9	10	11	12	15	18	20	20	18	16	14	11	9	10	11	10	8	3	4	5	8	11	13	13
Напр. ветра	→	→	→	→	→	→	→	→	→	→	→	→	→	→	→	→	→	→	→	→	→	→	→	→	→	→	→	→	→	→	→	→	→	→	→	→	→									

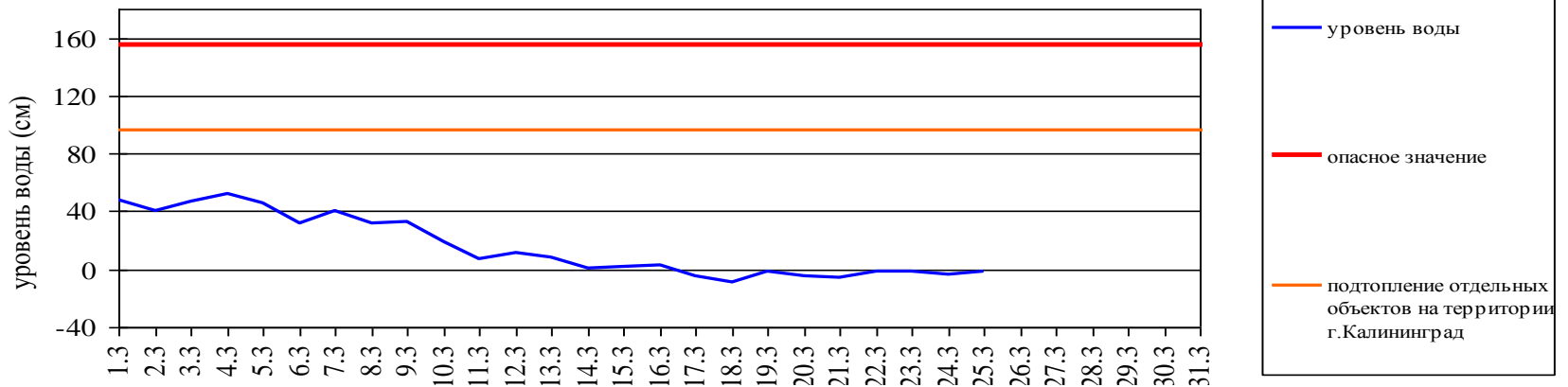
ГИДРОЛОГИЧЕСКИЙ МОНИТОРИНГ

на 8.00 25 марта 2022 г.

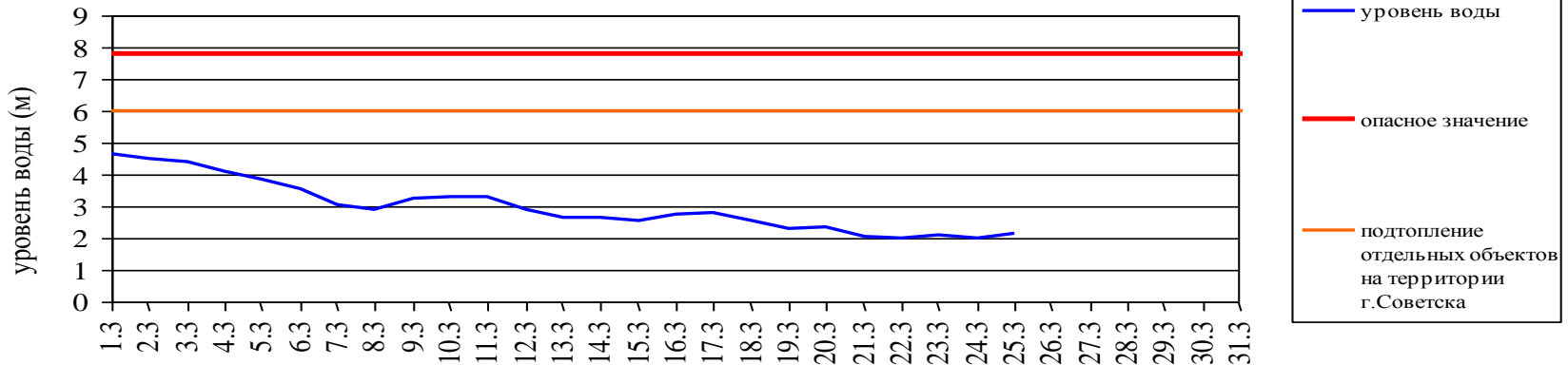
Паводковая обстановка (существенные изменения в режиме рек области):

уровень воды на реках области не приближается к опасным значениям

Уровень воды в р. Преголя относительно "0" поста МПК (г. Калининград)



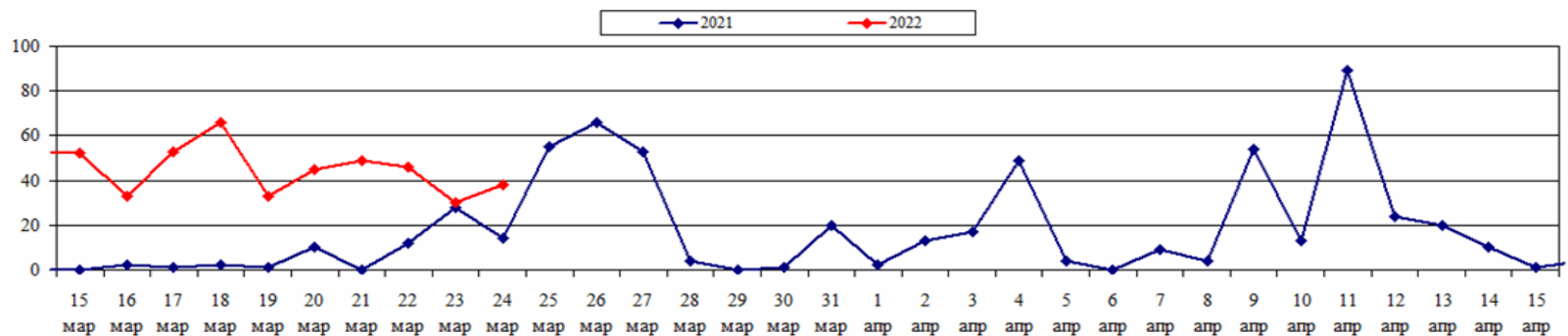
Уровень воды в р. Неман (г. Смалининкай, Литва)



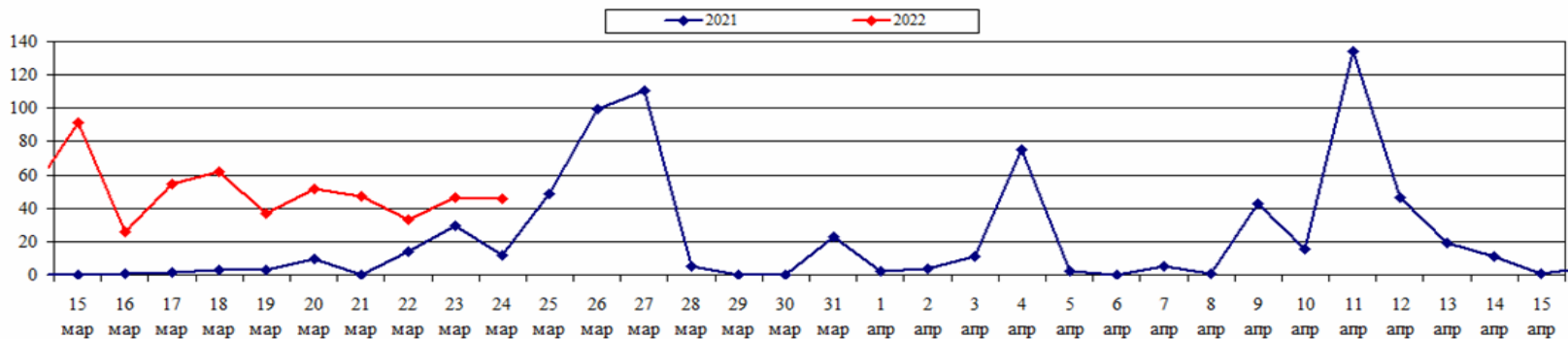
МОНИТОРИНГ ЛЕСОПОЖАРНОЙ ОБСТАНОВКИ на 24 марта 2022 г.

	За сутки	Всего в 2022 году
Количество природных пожаров:	38	731
в том числе ландшафтных пожаров:	38	731
в том числе лесных пожаров:	0	0
Действующие лесные пожары	нет	

Количество ландшафтных пожаров (2021-2022 гг., март-апрель)



Площадь ландшафтных пожаров (2021-2022 гг., март-апрель)



МЕТЕОРОЛОГИЧЕСКИЙ ПРОГНОЗ ПО ТЕРРИТОРИИ КАЛИНИНГРАДСКОЙ ОБЛАСТИ с 9.00 25 марта 2022 г. до 9.00 26 марта 2022 г.












Метеорологические явления, способные вызвать ЧС не прогнозируются.

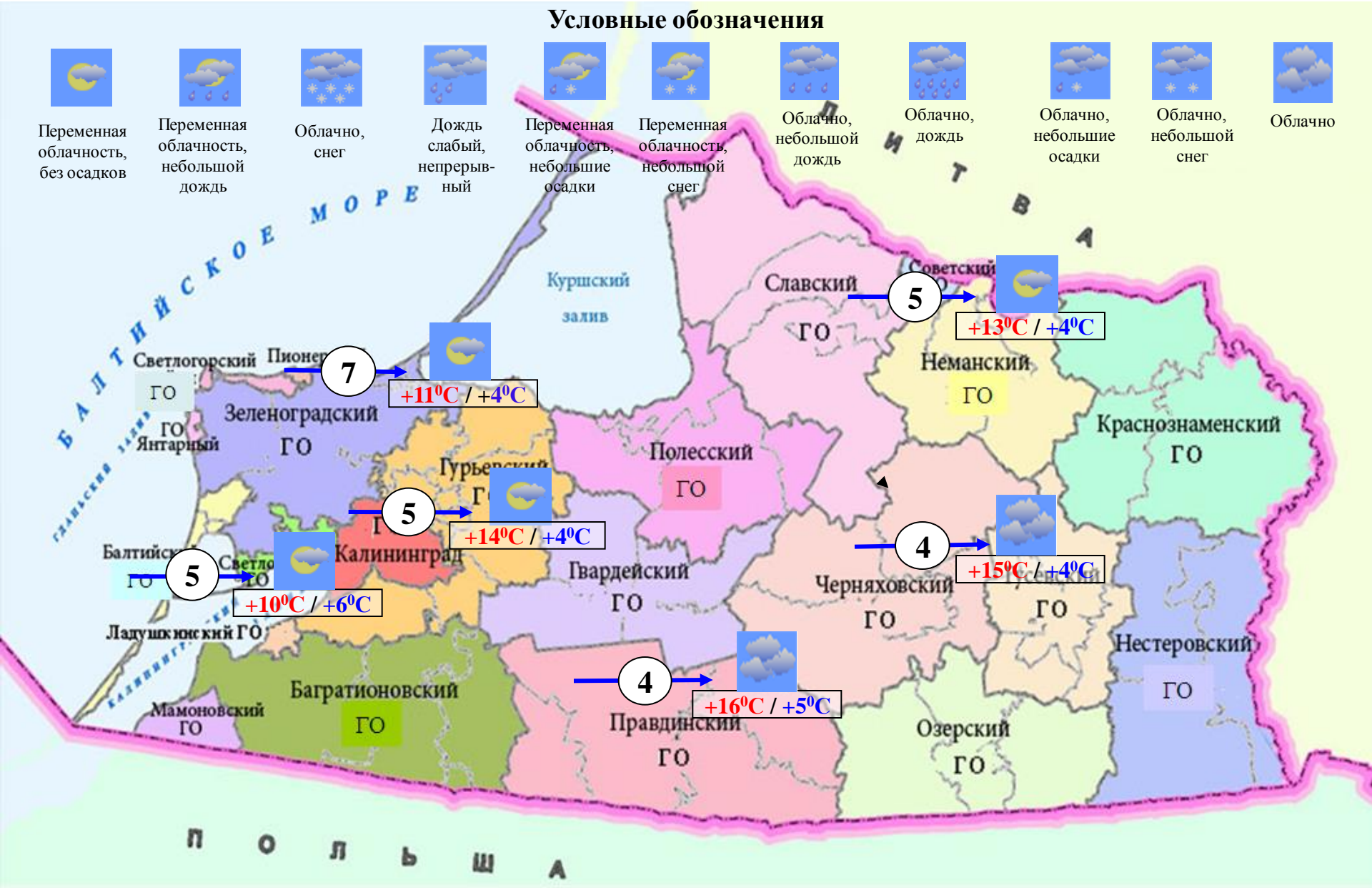
	День	Ночь
Облачность	переменная облачность	облачно с прояснениями
Осадки	без существенных осадков	местами слабые осадки
Ветер	юго-западный, западный 6-11 м/с, по побережью 9-13 м/с	северо-западный 7-10 м/с, по побережью порывы до 14 м/с
Температура	+9...+14°C, на побережье +6...+8°C	+3... +5°C
Явления	нет	нет
Видимость	3-6 км	3-7 км



ДЕТАЛИЗИРОВАННЫЙ МЕТЕОРОЛОГИЧЕСКИЙ ПРОГНОЗ ПО КАЛИНИНГРАДСКОЙ ОБЛАСТИ с 9.00 25 марта 2022 г. до 9.00 26 марта 2022 г.

Условные обозначения

- | | | | | | | | | | | |
|--|---|---|---|---|--|---|---|---|---|---|
|  |  |  |  |  |  |  |  |  |  |  |
| Переменная облачность, без осадков | Переменная облачность, небольшой дождь | Облачно, снег | Дождь слабый, непрерывный | Переменная облачность, небольшие осадки | Переменная облачность, небольшой снег | Облачно, небольшой дождь | Облачно, дождь | Облачно, небольшие осадки | Облачно, небольшой снег | Облачно |



**РИСКИ ВОЗНИКНОВЕНИЯ ЧС,
СВЯЗАННЫХ С НЕБЛАГОПРИЯТНЫМИ ЯВЛЕНИЯМИ,
НА ТЕРРИТОРИИ КАЛИНИНГРАДСКОЙ ОБЛАСТИ
с 9.00 25 марта до 9.00 26 марта 2022 г.**

**Риск возникновения ЧС
незначительный.**

