

Государственное бюджетное учреждение Калининградской области
«Отряд государственной противопожарной службы и обеспечения мероприятий гражданской обороны»
ОТДЕЛ МОНИТОРИНГА И ПРОГНОЗИРОВАНИЯ ЧРЕЗВЫЧАЙНЫХ СИТУАЦИЙ
Centre of monitoring and forecasting of extreme situations

236003 г. Калининград, Московский пр-т, 188
тел., факс (4012) 311-288; E-mail: tcmp_klg@mail.ru

26 января 2022 года

№ 91 – ОМП ЧС

ОПЕРАТИВНЫЙ ЕЖЕДНЕВНЫЙ ПРОГНОЗ
чрезвычайных ситуаций с 26 января 2022 года по 27 января 2022 года
(графический вариант)

Дежурный ОМП ЧС

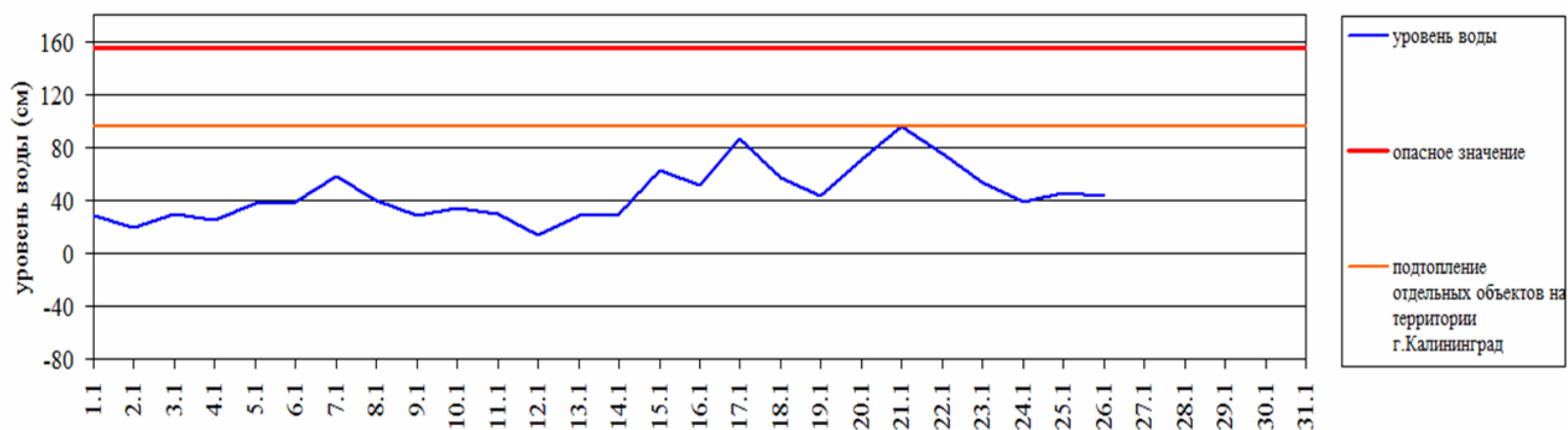
А.А. Иванов

ГИДРОЛОГИЧЕСКИЙ МОНИТОРИНГ на 8.00 26 января 2022 г.

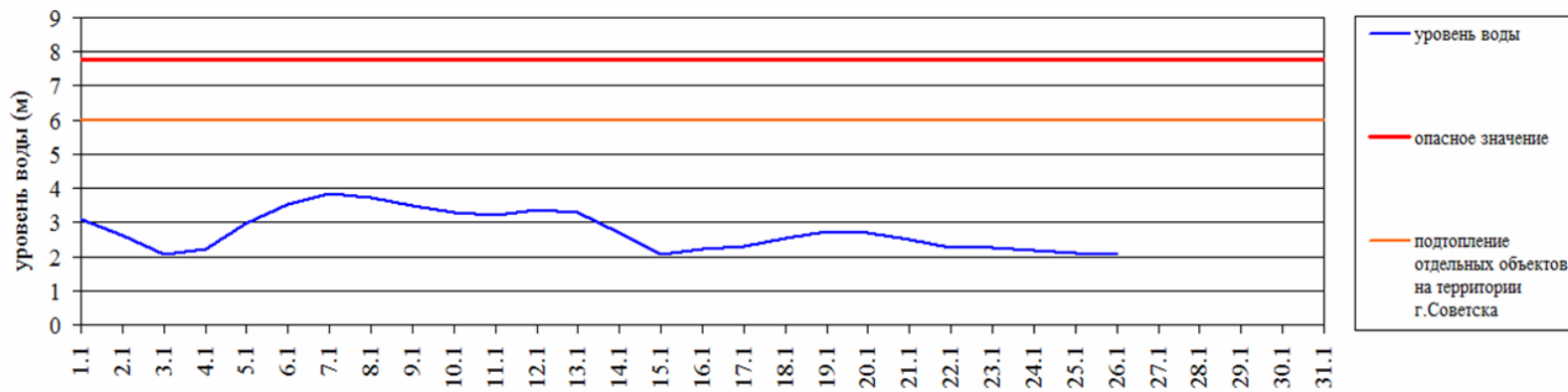
Паводковая обстановка (существенные изменения в режиме рек области):

уровень воды на реках области не приближается к опасным значениям

Уровень воды в р. Преголя относительно "0" поста МПК (г. Калининград)



Уровень воды в р. Неман (г. Смалининкай, Литва)



**Характеристики состояния льда,
полученные с пунктов наблюдательной сети Калининградского
центра
по гидрометеорологии и мониторингу окружающей среды
и Литвы за 25 января 2022 г.**

Пункт наблюдения	Ледовые явления
1 р. Преголя ГП-1 Черняховск	Забереги
2 р. Преголя ГП-1 Гвардейск	Чисто
3 р. Преголя МГП Калининград	Чисто
4 р. Дейма ГП-2 Полесск	Чисто
5 р. Неман ГП-2 Советск	Забереги, шугоход
6 р. Матросовка ГП-1 Мостовое	Чисто
7 Куршский залив - МГП-1 Открытое	Чисто
8 Куршский залив - Нида	Чисто
9 Куршский залив - Венте	Дрейфующий лёд 2 балла
10 Нида море	Чисто
11 Калининградский залив МГП- 1 Мамоново-Краснофлотское	Чисто
12 МГП- 1 Балтийск (канал)	Чисто
13 МГП- 1 Пионерский	Чисто

Состояние ледового покрова на 25.01.2022



Цветовыми градациями показана доля морской поверхности, занятой льдом:

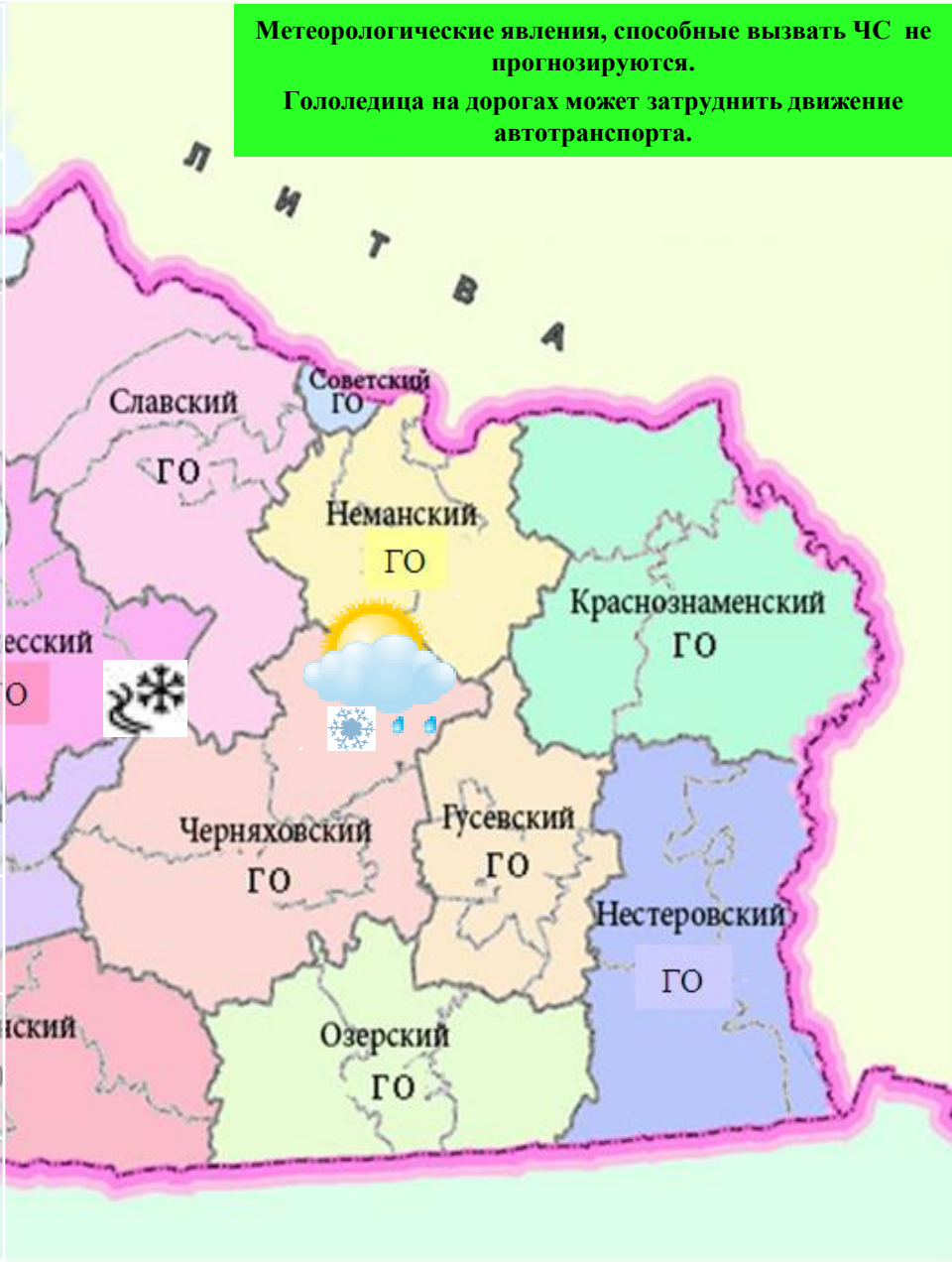
0 баллов - чистая вода;

10 баллов - сплошной лед.

МЕТЕОРОЛОГИЧЕСКИЙ ПРОГНОЗ ПО ТЕРРИТОРИИ КАЛИНИНГРАДСКОЙ ОБЛАСТИ с 9.00 26 января 2022 г. до 9.00 27 января 2022 г.












Метеорологические явления, способные вызвать ЧС не прогнозируются.
Гололедица на дорогах может затруднить движение автотранспорта.

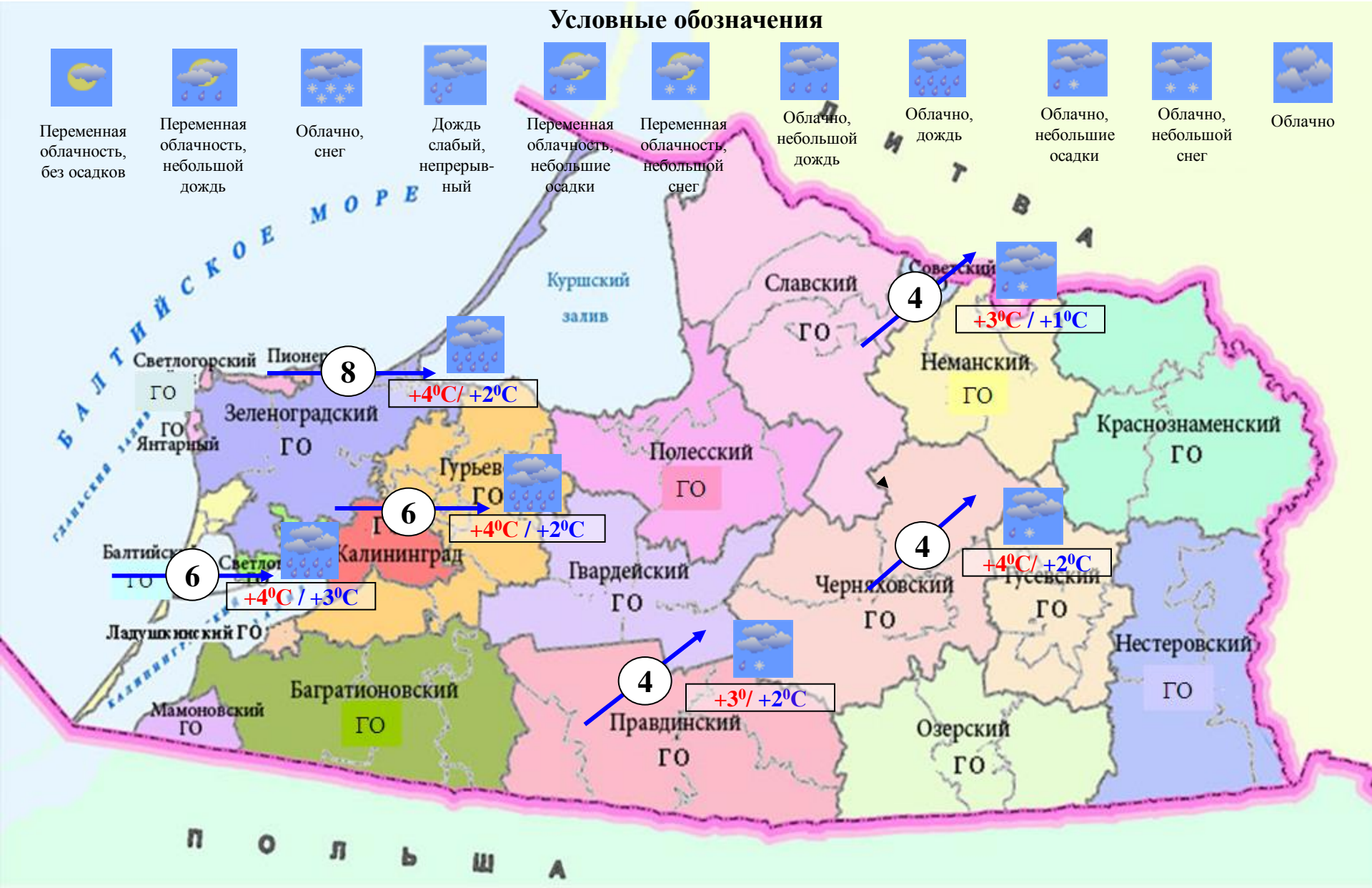
	День	Ночь
Облачность	облачно с прояснениями	облачно
Осадки	осадки – дождь, мокрый снег	временами осадки
Ветер	западный, юго-западный 6-11 м/с, местами порывы 12-15 м/с	западный, северо-западный 8-13 м/с
Температура	0...+4°C	0...+4°C
Явления	на дорогах местами гололедица	на дорогах местами гололедица
Видимость	3-7 км	3-7 км



ДЕТАЛИЗИРОВАННЫЙ МЕТЕОРОЛОГИЧЕСКИЙ ПРОГНОЗ ПО КАЛИНИНГРАДСКОЙ ОБЛАСТИ с 9.00 26 января 2022 г. до 9.00 27 января 2022 г.

Условные обозначения

- 
 Переменная облачность, без осадков
- 
 Переменная облачность, небольшой дождь
- 
 Облачно, снег
- 
 Дождь слабый, непрерывный
- 
 Переменная облачность, небольшие осадки
- 
 Переменная облачность, небольшой снег
- 
 Облачно, небольшой дождь
- 
 Облачно, дождь
- 
 Облачно, небольшие осадки
- 
 Облачно, небольшой снег
- 
 Облачно



**РИСКИ ВОЗНИКНОВЕНИЯ ЧС,
СВЯЗАННЫХ С НЕБЛАГОПРИЯТНЫМИ ЯВЛЕНИЯМИ,
НА ТЕРРИТОРИИ КАЛИНИНГРАДСКОЙ ОБЛАСТИ
с 9.00 26 января до 9.00 27 января 2022 г.**

**Риск возникновения ЧС
незначительный.**

