

23 декабря 2021 г.





№ 1191 - ОМП ЧС

Организациям и учреждениям  
в соответствии с Табелем передачи  
прогностической информации

**ОПЕРАТИВНЫЙ ЕЖЕДНЕВНЫЙ ПРОГНОЗ**  
чрезвычайных ситуаций (ЧС) на территории Калининградской области  
с 23 декабря 2021 года по 24 декабря 2021 года

Подготовлен на основании информации Калининградского ЦГМС, Управления Федеральной службы по надзору в сфере защиты прав потребителей и благополучия человека по Калининградской области, Центрального управления Федеральной службы по экологическому, технологическому и атомному надзору, ИЗМИРАН, Филиала ФГБУ «Администрация морских портов Балтийского моря» в порту Калининград

**ПРЕДУПРЕЖДЕНИЕ**  
об опасных гидрометеорологических явлениях: нет.

|   |  |   |   |
|---|--|---|---|
|  Погода безопасна |  Погода потенциально опасна, возможны неблагоприятные (НЯ) гидрометеорологические явления |  Погода опасна. Имеется вероятность стихийных бедствий, нанесения ущерба |  Погода очень опасна. Имеется вероятность крупных разрушений и катастроф |
|---|--|---|---|

**1. АНАЛИЗ РИСКА**  
(ОПЕРАТИВНАЯ ИНФОРМАЦИЯ)  
1.1. МОНИТОРИНГ

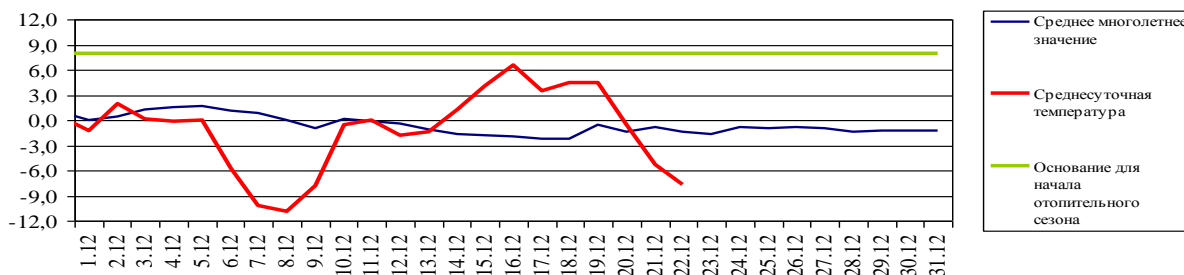
1.1.1. Метеорологический на 06.00 МСК по данным Гидрометцентра России (meteoinfo.ru)

| Метеорологические величины | Балтийск | Пионерский           | Калининград             | Железнодорожный         | Черняховск | Советск |
|----------------------------|----------|----------------------|-------------------------|-------------------------|------------|---------|
| Т воздуха, °С              | -1,3     | -2,8                 | -3,4                    | -3,9                    | -3,5       | -3,9    |
| Направление ветра          | южный    | южный                | южный                   | южный                   | южный      | южный   |
| Скорость ветра, м/с        | 5        | 3                    | 3                       | 3                       | 2          | 3       |
| Видимость, км              | 10       | 4                    | 4                       | 4                       | 10         | 20      |
| Осадки за 12 ч., мм        | 2,0      | 0,8                  | 0,5                     | 0,5                     | 0          | 0,1     |
| Комментарий к погоде       | нет      | ливневой снег слабый | снег слабый непрерывный | снег слабый непрерывный | нет        | нет     |

**Вывод: метеорологические явления, способные вызвать ЧС, не наблюдались.**

1.1.2. Средняя суточная температура воздуха в г. Калининград

Отопительный период должен начинаться не позднее и заканчиваться не ранее дня, следующего за днем окончания 5-дневного периода, в течение которого соответственно среднесуточная температура наружного воздуха ниже 8°C или среднесуточная температура наружного воздуха выше 8°C.  
(Постановление Правительства РФ от 06.05.2011 №354 (в ред. Постановления Правительства РФ от 25.12.2015 N 1434) "О предоставлении коммунальных услуг собственникам и пользователям помещений в многоквартирных домах и жилых домов").

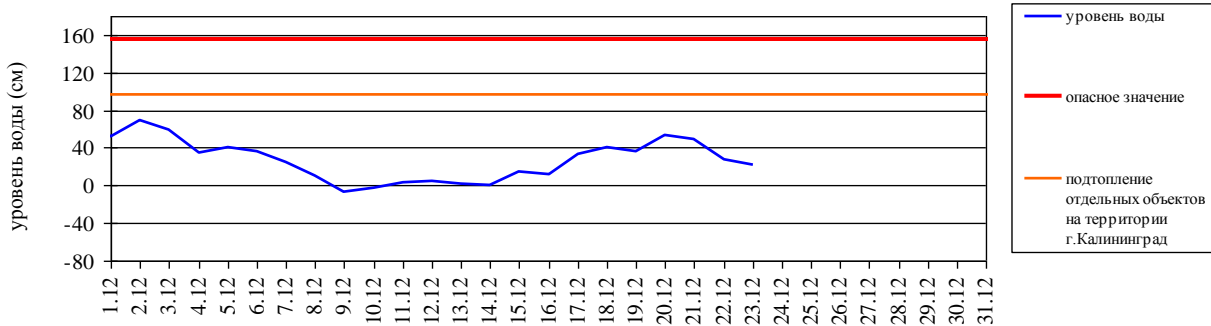


### 1.1.3. Гидрологический (информация Калининградского ЦГМС - филиала ФГБУ Северо-Западное УГМС, Администрации Морского порта Калининград)

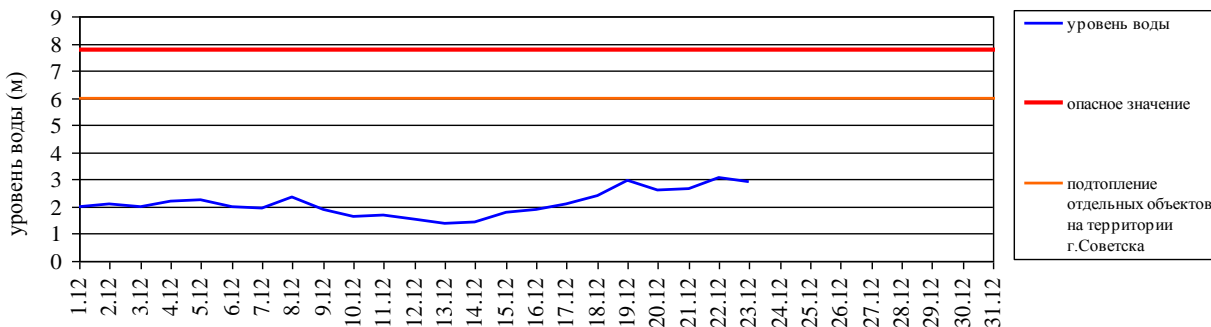
Паводковая обстановка (существенные изменения в режиме рек области):

уровень воды на реках области не приближается к опасным значениям

Уровень воды в р. Преголя относительно "0" поста МПК (г. Калининград)



Уровень воды в р. Неман (г. Смалининкай, Литва)



**Характеристики состояния льда,**  
полученные с пунктов наблюдательной сети Калининградского центра  
по гидрометеорологии и мониторингу окружающей среды и Литвы  
за 22 декабря 2021 года

| Пункт наблюдения  | Ледовые явления              |
|---|------------------------------|
| 1. р. Преголя ГП-1 Черняховск                               | Забереги                     |
| 2. р. Преголя ГП-1 Гвардейск                                | Шугоход                      |
| 3. р. Дейма ГП-2 Полесск                                    | Сало                         |
| 4. р. Неман ГП-2 Советск                                    | Забереги                     |
| 5. р. Матросовка ГП-1 Мостовое                              | Шугоход                      |
| 6. Куршский залив<br>МГП-1 Открытое                         | Припай 10 баллов             |
| 7. Куршский залив<br>Нида                                   | Дрейфующий лёд менее 1 балла |
| 8. Куршский залив<br>Венте                                  | Дрейфующий лёд 3 балла       |
| 9. Нида море  | Чисто                        |
| 10. Калининградский залив<br>МГП- 1 Мамоново-Краснофлотское | Чисто                        |
| 11. МГП- 1 Балтийск (канал)                                 | Чисто                        |
| 12. МГП- 1 Пионерский                                       | Чисто                        |

#### 1.1.4. Агрометеорологический мониторинг

| Опасные явления      | Место (наблюдательные подразделения КЦГМС) | Срок | Примечания |
|----------------------|--|------|------------|
| Переувлажнение почвы | нет  | нет  | нет        |
| Засуха атмосферная   | нет  | нет  | нет        |
| Заморозки            | нет  | нет  | нет        |

#### 1.1.5. Радиационный

| №  | Станция мониторинга | Долгота, град. | Широта, град. | Высота, м | Пределы колебания фонового уровня     | МЭД гамма-излучения, мкЗ в/ч (мкР/ч) |
|----|---------------------|----------------|---------------|-----------|---------------------------------------|--------------------------------------|
| 1. | Балтийск            | 19.88          | 54.65         | 4         | 0,10 – 0,16 мкЗв/ч<br>(10 – 16 мкР/ч) | 0,14 (15)                            |
| 2. | Мамоново            | 19.93          | 54.47         | 28        |                                       | 0,13 (14)                            |
| 3. | Пионерский          | 20.15          | 54.95         | 39        |                                       | 0,11 (12)                            |
| 4. | Калининград         | 20.55          | 54.72         | 21        |                                       | 0,15 (16)                            |
| 5. | Железнодорожный     | 21.30          | 54.37         | 50        |                                       | 0,12 (13)                            |
| 6. | Черняховск          | 21.77          | 54.63         | 25        |                                       | 0,12 (13)                            |
| 7. | Советск             | 21.93          | 55.08         | 37        |                                       | 0,12 (13)                            |

**1.1.6. Химический** (постоянно осуществляется собственниками и эксплуатирующими организациями стационарных химически опасных объектов)

**Выбросов (сбросов) в атмосферу, гидросферу, и литосферу АХОВ на территориях химически опасных объектов, в санитарно-защитных и охранных зонах не обнаружено.**

#### 1.1.7. Геофизический

|                               |   |
|-------------------------------|---|
| Геомагнитная обстановка:      | спокойная с отдельными периодами неустойчивости |
| Вспышечная активность солнца: | возможно умеренная                              |

#### 1.1.8. Эпидемиологический, эпизоотический и фитосанитарный

|                                |   |
|--------------------------------|---|
| Эпидемиологическая обстановка: | <b>неблагополучная по COVID-19.</b><br>На территории Калининградской области введены ограничительные мероприятия. (Постановление Правительства Калининградской области от 16 марта 2020 года №134, с изменениями от 9 декабря 2021 г. № 792). |
| Эпизоотическая обстановка:     | <b>благополучная</b>  |
| Фитосанитарная обстановка:     | <b>благополучная</b>  |

#### 1.1.9. Техногенных и природных ЧС, аварий и инцидентов, близких по параметрам к ЧС

| Характер | Место | Дата | Описание |
|----------|-------|------|----------|
| нет      | нет   | нет  | нет      |

## 1.2. ПРОГНОСТИЧЕСКАЯ ИНФОРМАЦИЯ

### 1.2.1. Прогноз метеорологических условий по территории Калининградской области на сутки и последующие двое суток - (информация Калининградского ЦГМС)

| Дата        | 23.12.2021  | 24.12.2021                           |   | 25.12.2021                           |
|-------------|---|--------------------------------------|---|--------------------------------------|
| Время       | 09.00-21.00   | 21.00-09.00                          | 09.00-21.00   | 21.00-09.00                          |
| Облачность  | облачно с прояснениями  | облачно                              | облачно   | облачно с прояснениями               |
| Осадки      | местами небольшой снег  | снег, местами сильный                | снег, местами сильный                                     | небольшой снег                       |
| Ветер       | южный, юго-западный 5-10 м/с  | юго-западный 5-10 м/с                | юго-западный 5-10 м/с, вечером северо-восточный 12-15 м/с | северный, северо-восточный 5-10 м/с  |
| Температура | 0...-5 <sup>0</sup> С   | -1...-6 <sup>0</sup> С               | 0...-5 <sup>0</sup> С                                     | -4...-9 <sup>0</sup> С               |
| Явления     | на дорогах гололедица, снежный накат  | на дорогах гололедица, снежный накат | на дорогах гололедица, снежный накат                      | на дорогах гололедица, снежный накат |
| Видимость   | 3-7 км  | 3-7 км, в снеге 1-2 км               | 3-7 км, в снеге 1-2 км                                    | 3-7 км                               |
| Выводы      | <b>Метеорологические явления, способные вызвать ЧС: не прогнозируются. Гололедица, снежный накат на дорогах могут затруднить движение автотранспорта.</b> |                                      |   |                                      |

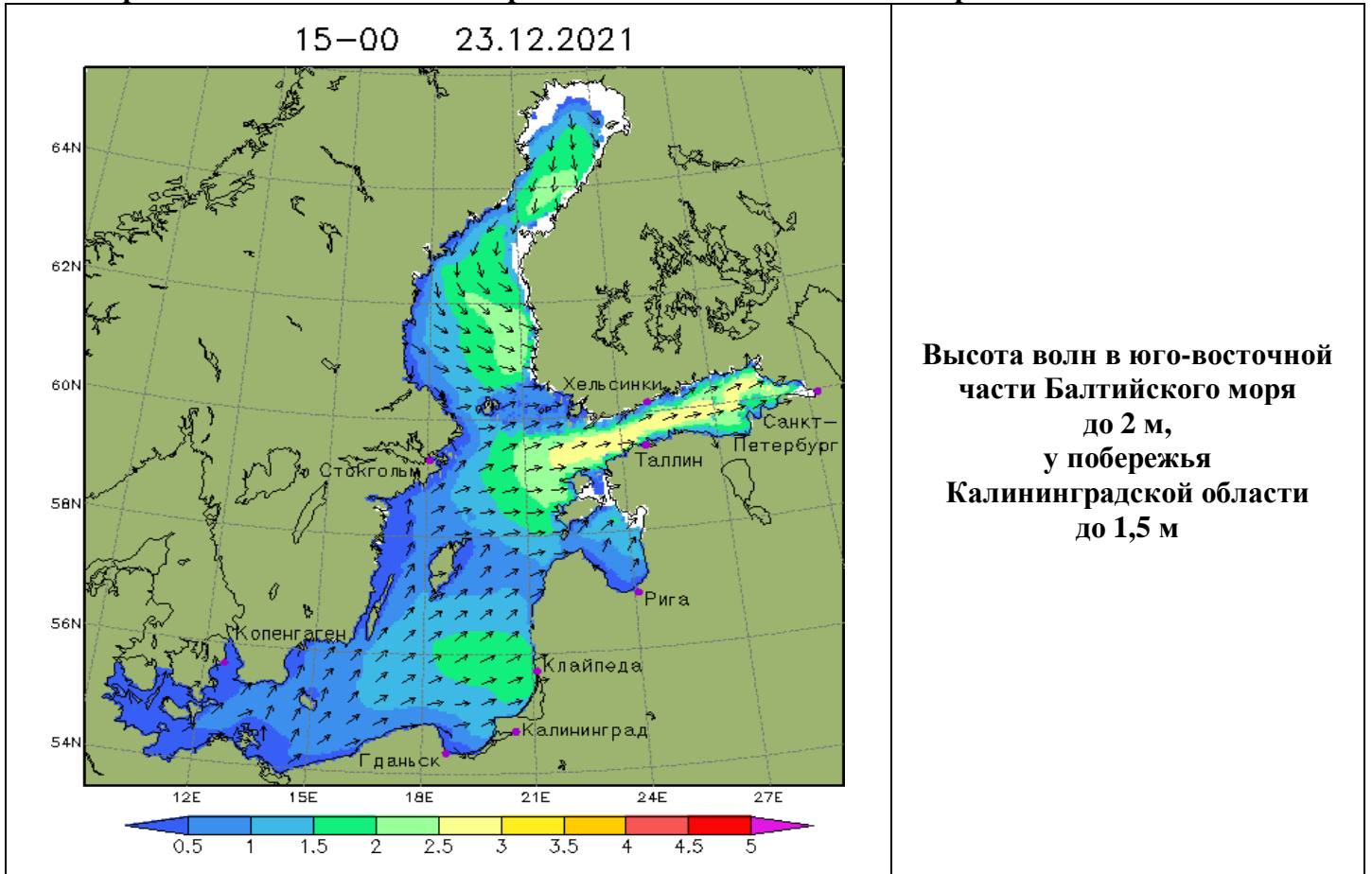
### 1.2.2. Вспомогательный прогноз метеорологических условий по пунктам Калининградской области на сутки (информация Гидрометцентра России)

| Метеорологические величины           | Пункты наблюдения                   |                                     |                                   |   |   |   |
|--------------------------------------|-------------------------------------|-------------------------------------|-----------------------------------|---|---|---|
|                                      | Балтийск                            | Пионерский                          | Калининград                       | Железнодорожный                         | Черняховск                              | Советск                                 |
| Т воздуха днем/ночью, <sup>0</sup> С | -1/-3                               | 0/-2                                | -2/-3                             | -2/-3                                   | -2/-4                                   | -2/-3                                   |
| Осадки, мм                           | 1,3                                 | 1,5                                 | 0,9                               | 0,9                                     | 0,6                                     | 0,5                                     |
| Направление ветра                    | юго-западный                        | юго-западный                        | южный                             | южный                                   | южный                                   | южный                                   |
| Скорость ветра, м/с                  | 6                                   | 8                                   | 5                                 | 4                                       | 4                                       | 5                                       |
| Комментарий к прогнозу погоды        | облачно, временами небольшие осадки | облачно, временами небольшие осадки | облачно, временами небольшой снег | облачно, небольшой кратковременный снег | облачно, небольшой кратковременный снег | облачно, небольшой кратковременный снег |

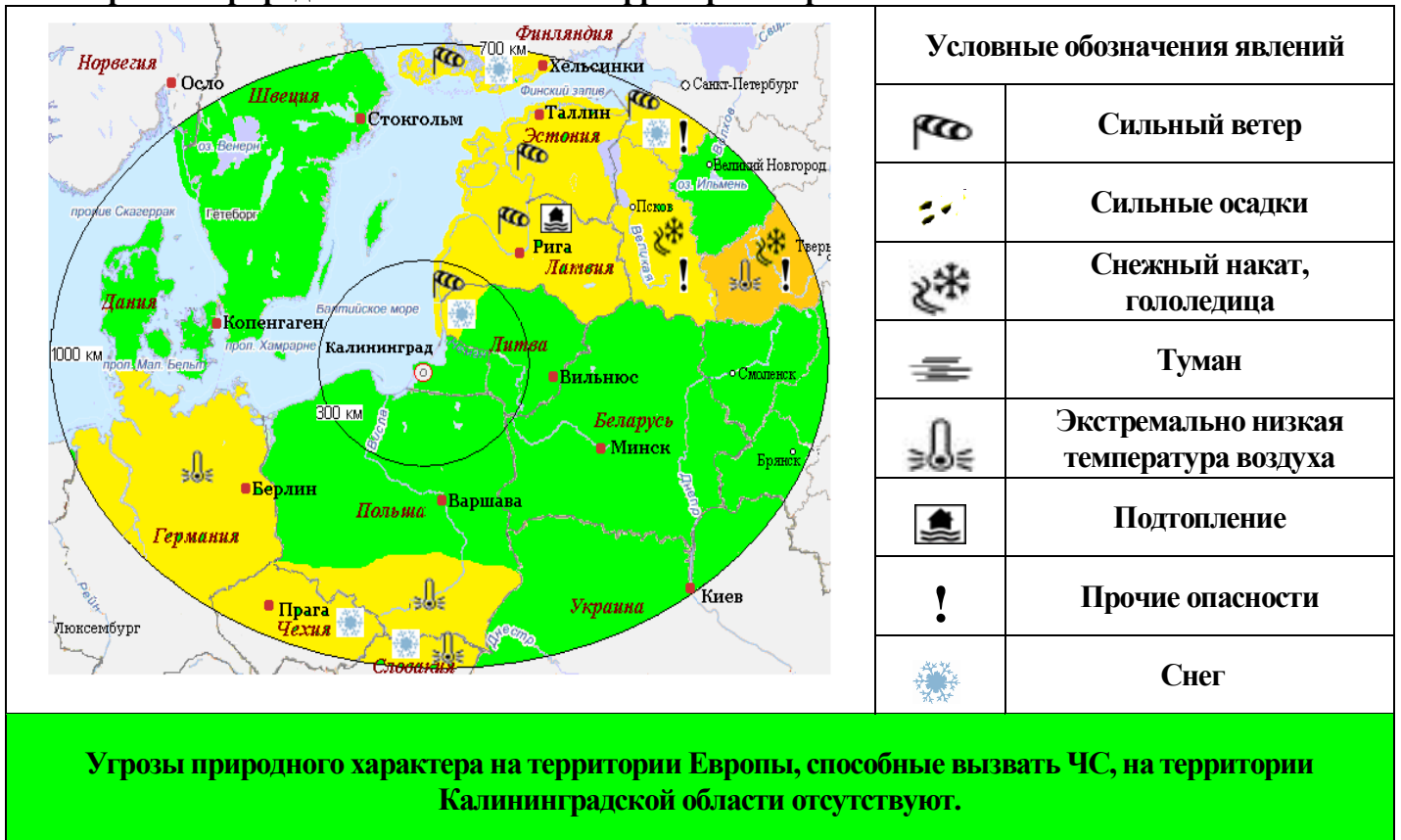
### 1.2.3. Агрометеорологический прогноз: В течение суток опасные агрометеорологические явления не прогнозируются.

### 1.2.4. Прогноз космической погоды: вспышечная активность возможно умеренная. Геомагнитное поле спокойное с отдельными периодами неустойчивости. Радиационная обстановка - невозмущенная. Возможно ухудшение условий КВ-радиосвязи в отдельные часы суток.

1.2.5. Прогноз высоты волны и направления волн в Балтийском море



1.2.6. Прогноз природных опасностей на территории Европы



## 2. ОЦЕНКА РИСКА

### 2.1. ПРОГНОЗ ЧРЕЗВЫЧАЙНЫХ СИТУАЦИЙ

#### 2.1.1. Природные чрезвычайные ситуации

|  |                           |
|--|---------------------------|
| Возможные ЧС:<br>(на основании анализа данных многолетних наблюдений,<br>краткосрочного метеопрогноза, с учетом возможных<br>природных опасностей на территории европейских стран) | <b>не прогнозируются.</b> |
|--|---------------------------|

#### 2.1.2. Техногенные чрезвычайные ситуации

|   |   |
|---|---|
| Возможные ЧС:<br>(на основании анализа данных многолетних наблюдений) | <b>локального характера,<br/>         обусловленные:</b><br>- авариями на коммунальных системах<br>жизнеобеспечения (0,003)<br>- авариями на судах (0,007). |
|---|---|

#### 2.1.3. Биолого-социальные чрезвычайные ситуации

|  |                           |
|--|---------------------------|
| Возможные ЧС:<br>(на основании данных многолетних<br>наблюдений и анализа эпидемиологической,<br>эпизоотической и фитосанитарной обстановки) | <b>не прогнозируются.</b> |
|--|---------------------------|

Дежурный по отделу  
 Начальник отдела

А.А. Иванов  
 А.А. Юрченко