

Государственное бюджетное учреждение Калининградской области  
«Отряд государственной противопожарной службы и обеспечения мероприятий гражданской обороны»  
**ОТДЕЛ МОНИТОРИНГА И ПРОГНОЗИРОВАНИЯ ЧРЕЗВЫЧАЙНЫХ СИТУАЦИЙ**  
**Centre of monitoring and forecasting of extreme situations**

*236003 г. Калининград, Московский пр-т, 188*  
*тел., факс (4012) 311-288; E-mail: [tcmp\\_klg@mail.ru](mailto:tcmp_klg@mail.ru)*

16 июля 2020 года

№ 646 – ОМП ЧС

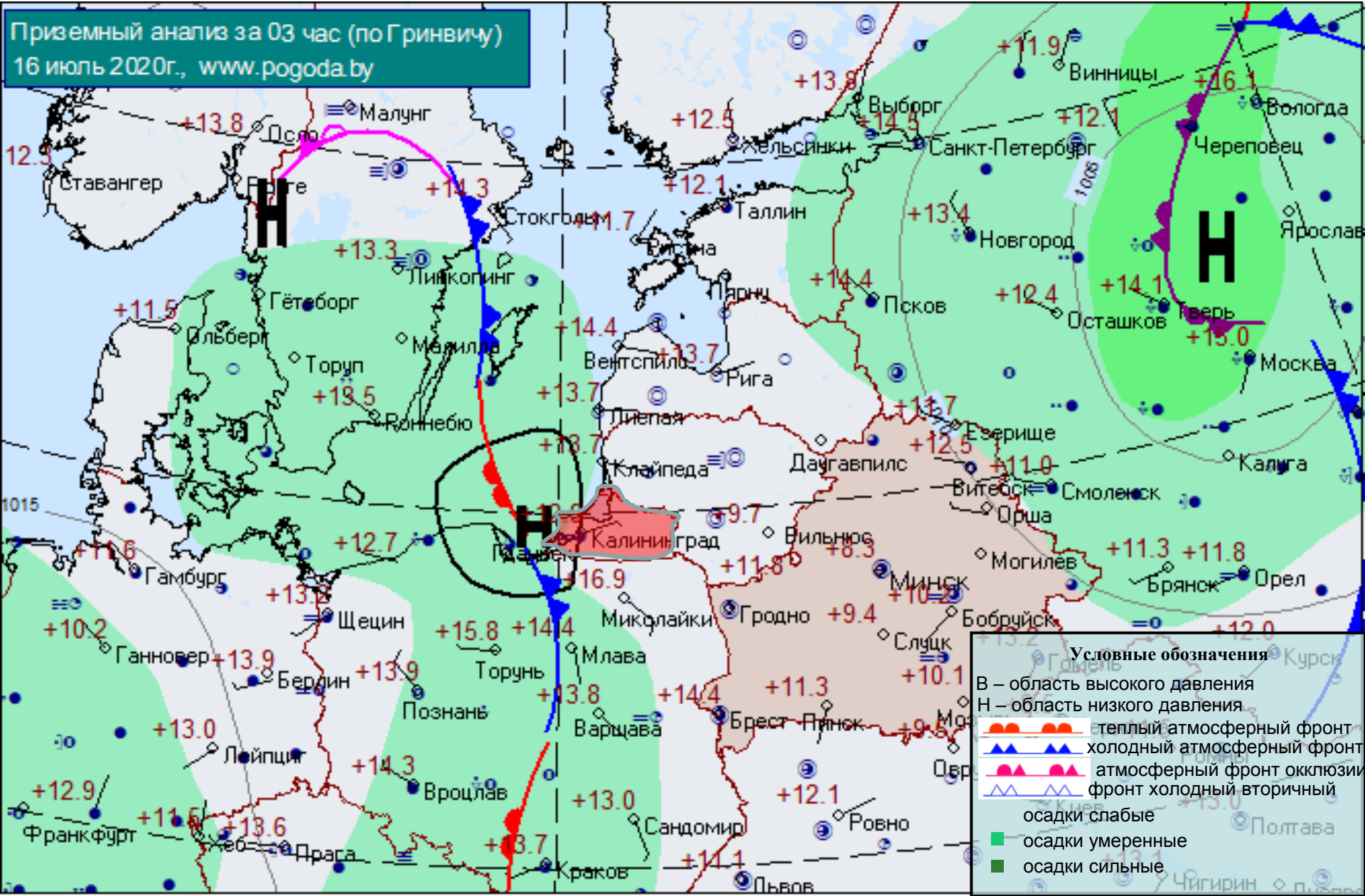
**ОПЕРАТИВНЫЙ ЕЖЕДНЕВНЫЙ ПРОГНОЗ**  
**чрезвычайных ситуаций с 16 июля 2020 года по 17 июля 2020 года**  
**(графический вариант)**

Дежурный ОМП ЧС

Е.И. Асташина

# СИНОПТИЧЕСКИЕ ПРОЦЕССЫ, ОБУСЛАВЛИВАЮЩИЕ МЕТЕОУСЛОВИЯ НА ТЕРРИТОРИИ КАЛИНИНГРАДСКОЙ ОБЛАСТИ на 05.00 16 июля 2020 г.

Приземный анализ за 03 час (по Гринвичу)  
16 июля 2020г., www.pogoda.by



- Условные обозначения**
- В – область высокого давления
  - Н – область низкого давления
  - теплый атмосферный фронт
  - холодный атмосферный фронт
  - атмосферный фронт окклюзии
  - фронт холодный вторичный
  - осадки слабые
  - осадки умеренные
  - осадки сильные

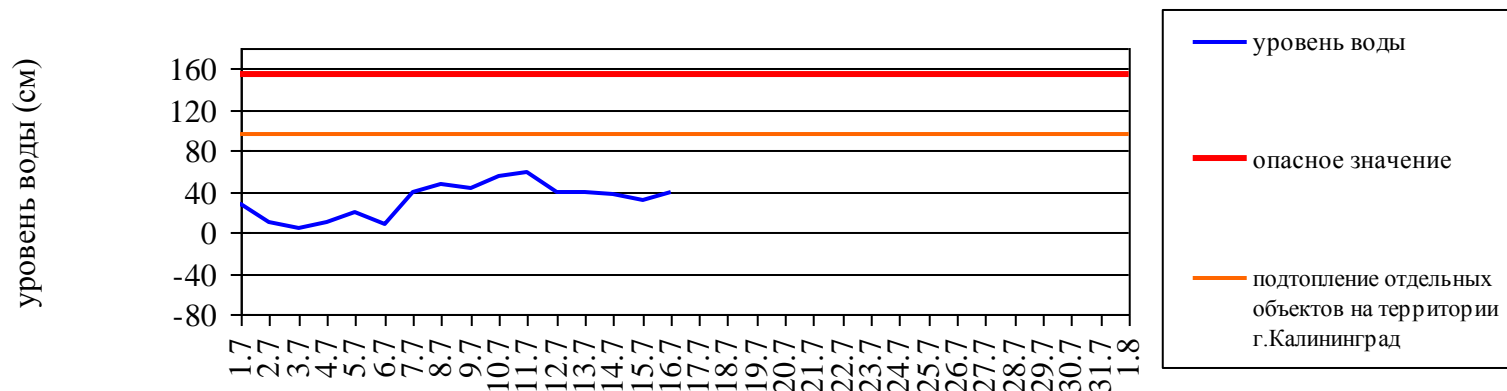
# ГИДРОЛОГИЧЕСКИЙ МОНИТОРИНГ

на 8.00 16 июля 2020 г.

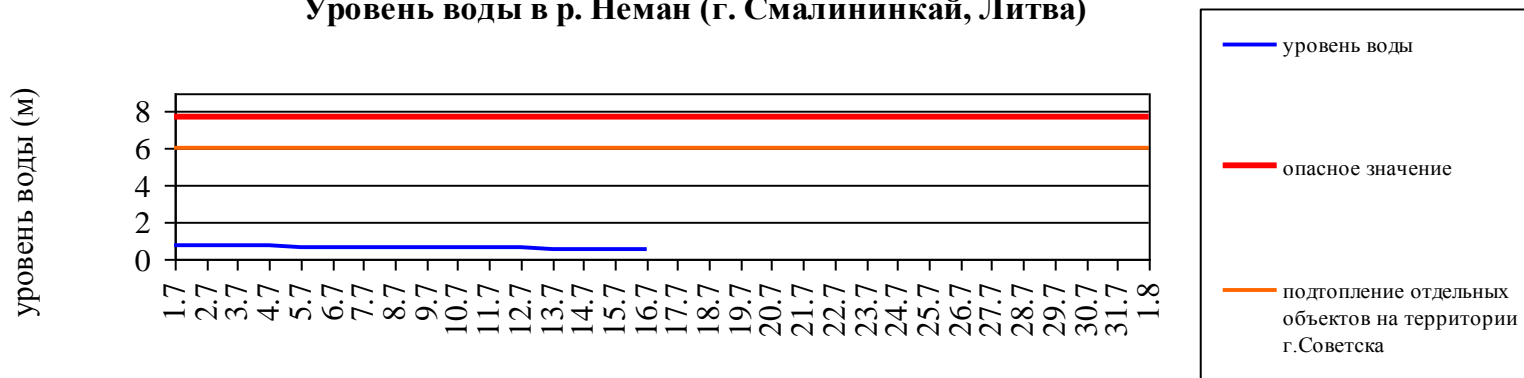
*Паводковая обстановка (существенные изменения в режиме рек области):*

**уровень воды на реках области не приближается к опасным значениям**

**Уровень воды в р. Преголя относительно "0" поста МПК (г. Калининград)**



**Уровень воды в р. Неман (г. Смалининкай, Литва)**



# МЕТЕОРОЛОГИЧЕСКИЙ ПРОГНОЗ ПО ТЕРРИТОРИИ КАЛИНИНГРАДСКОЙ ОБЛАСТИ с 9.00 16 июля 2020 г. до 9.00 17 июля 2020 г.

Метеорологические явления, способные вызвать ЧС не прогнозируются.

	День	Ночь	
<b>Облачность</b>	переменная облачность	переменная облачность	
<b>Осадки</b>	кратковременные дожди	местами кратковременный дождь	
<b>Ветер</b>	восточный, северо-восточный, на побережье северо-западный 5-10 м/с	северо-восточный 4-9 м/с	
<b>Температура</b>	+21...+26°C	+12...+17°C	
<b>Явления</b>	местами грозы	местами гроза	
<b>Видимость</b>	3-6 км	3-7 км	



# ДЕТАЛИЗИРОВАННЫЙ МЕТЕОРОЛОГИЧЕСКИЙ ПРОГНОЗ ПО КАЛИНИНГРАДСКОЙ ОБЛАСТИ с 9.00 16 июля 2020 г. до 9.00 17 июля 2020 г.

## Условные обозначения



Переменная облачность, без осадков



Облачно, снег



Переменная облачность, небольшой дождь



Переменная облачность, небольшие осадки



Облачно, небольшой дождь



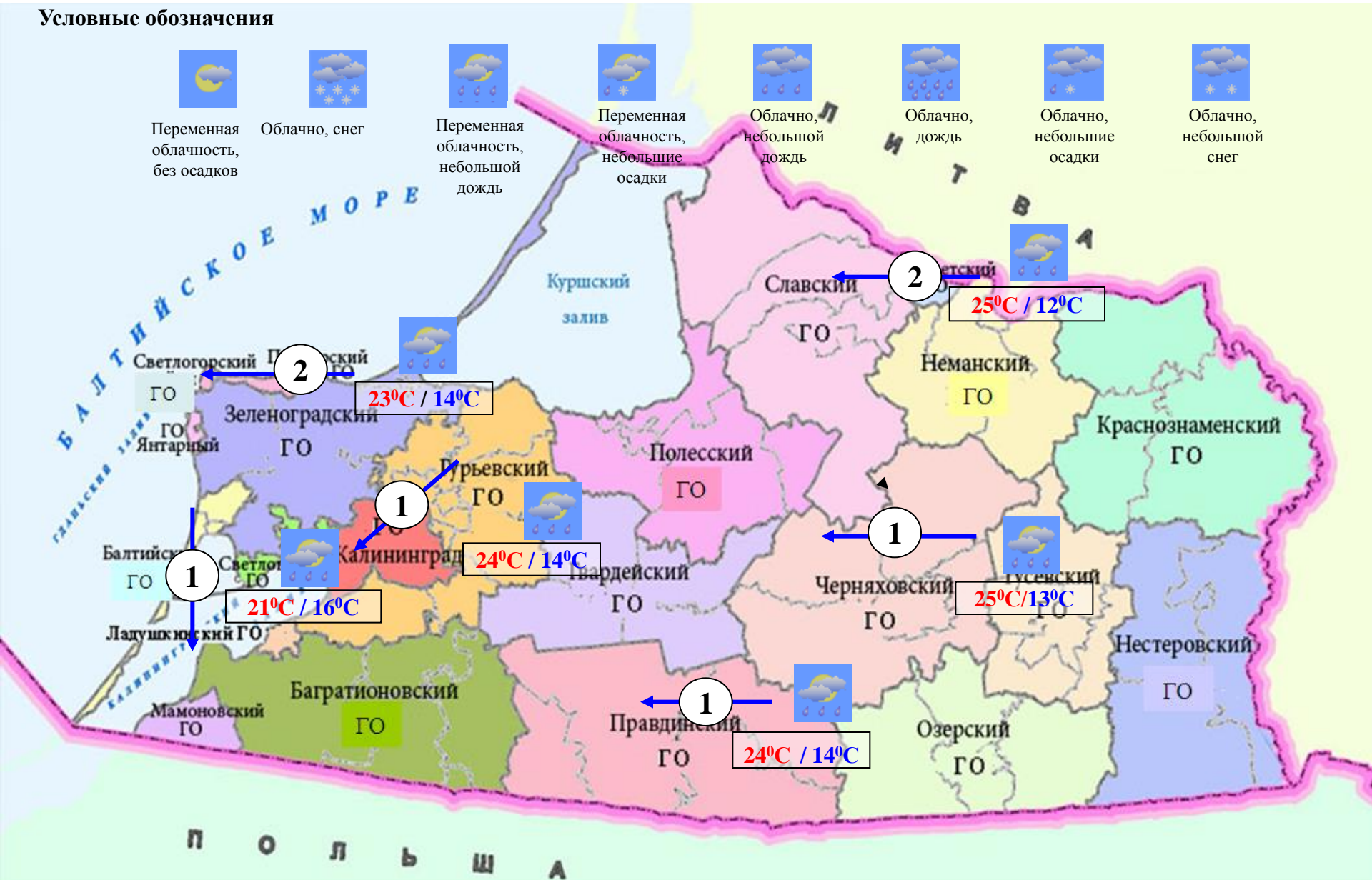
Облачно, дождь



Облачно, небольшие осадки



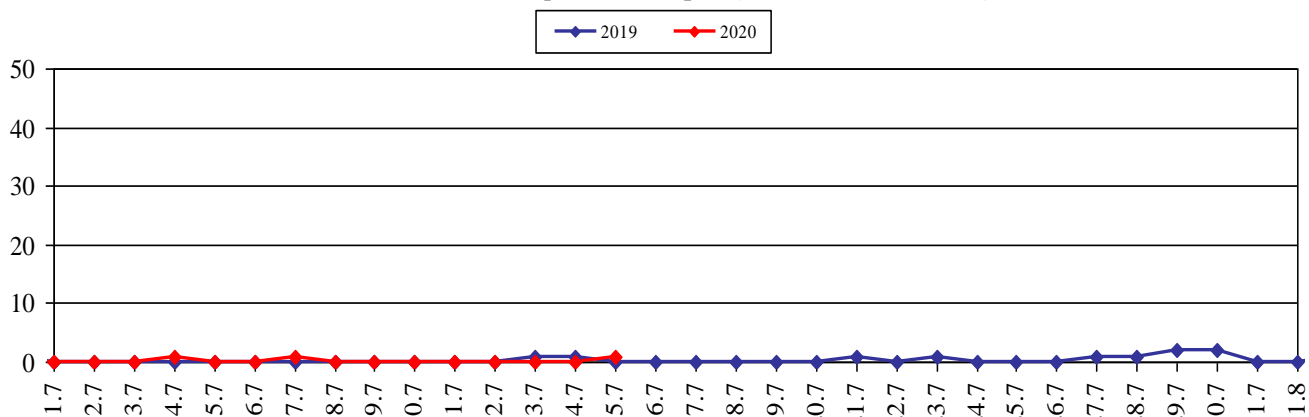
Облачно, небольшой снег



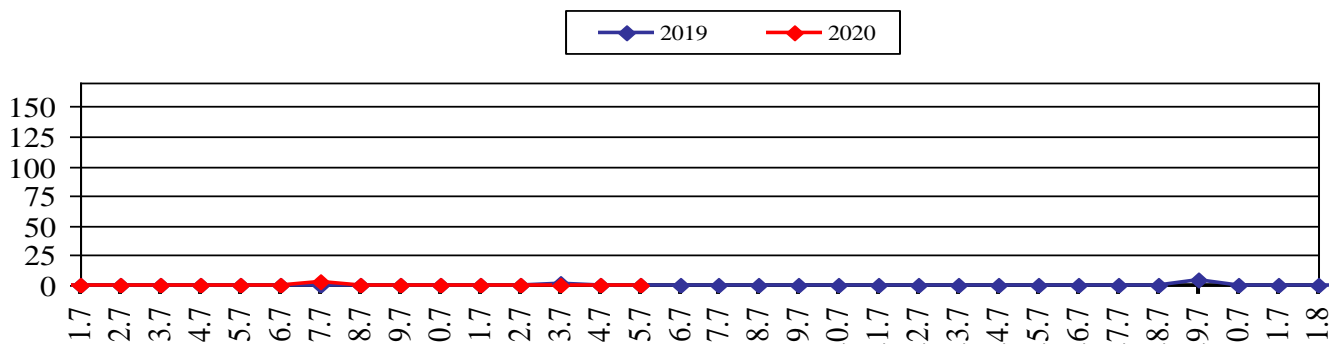
# МОНИТОРИНГ ЛЕСОПОЖАРНОЙ ОБСТАНОВКИ на 15 июля 2020 г.

	За сутки	Всего в 2020 году
Количество природных пожаров:	<b>1</b>	<b>700</b>
в том числе ландшафтных пожаров:	<b>1</b>	<b>683</b>
в том числе лесных пожаров:	<b>0</b>	<b>17</b>
Действующие лесные пожары	<b>нет</b>	

Количество ландшафтных пожаров (2019, 2020 гг., июль)

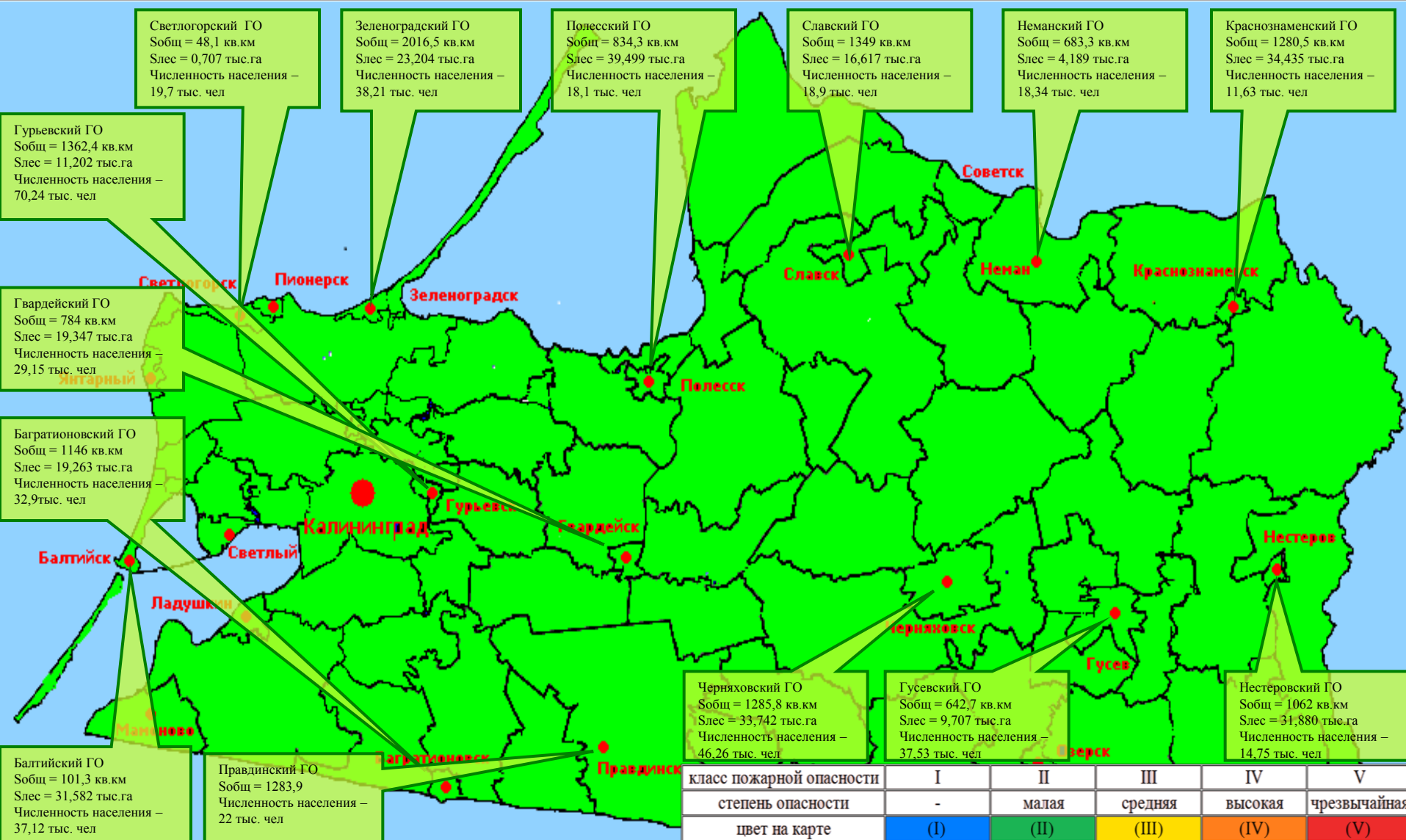


Площадь ландшафтных пожаров, га (2019; 2020 гг., июль)



# ПОЖАРНАЯ ОПАСНОСТЬ ЛЕСОВ В КАЛИНИНГРАДСКОЙ ОБЛАСТИ ПО УСЛОВИЯМ ПОГОДЫ на 15 июля 2020 г.

По Калининградской области пожароопасность 2 класса.





**РИСКИ ВОЗНИКНОВЕНИЯ ЧС,  
СВЯЗАННЫХ С НЕБЛАГОПРИЯТНЫМИ ЯВЛЕНИЯМИ,  
НА ТЕРРИТОРИИ КАЛИНИНГРАДСКОЙ ОБЛАСТИ  
с 9.00 16 июля 2020 г. до 9.00 17 июля 2020 г.**

**Риск возникновения ЧС  
незначительный.**

