

Государственное бюджетное учреждение Калининградской области
«Отряд государственной противопожарной службы и обеспечения мероприятий гражданской обороны»
ОТДЕЛ МОНИТОРИНГА И ПРОГНОЗИРОВАНИЯ ЧРЕЗВЫЧАЙНЫХ СИТУАЦИЙ
Centre of monitoring and forecasting of extreme situations

236003 г. Калининград, Московский пр-т, 188
тел., факс (4012) 311-288; E-mail: tcmp_klg@mail.ru

01 июля 2021 года

№ 591 – ОМП ЧС

ОПЕРАТИВНЫЙ ЕЖЕДНЕВНЫЙ ПРОГНОЗ
чрезвычайных ситуаций с 01 июля 2021 года по 02 июля 2021 года
(графический вариант)

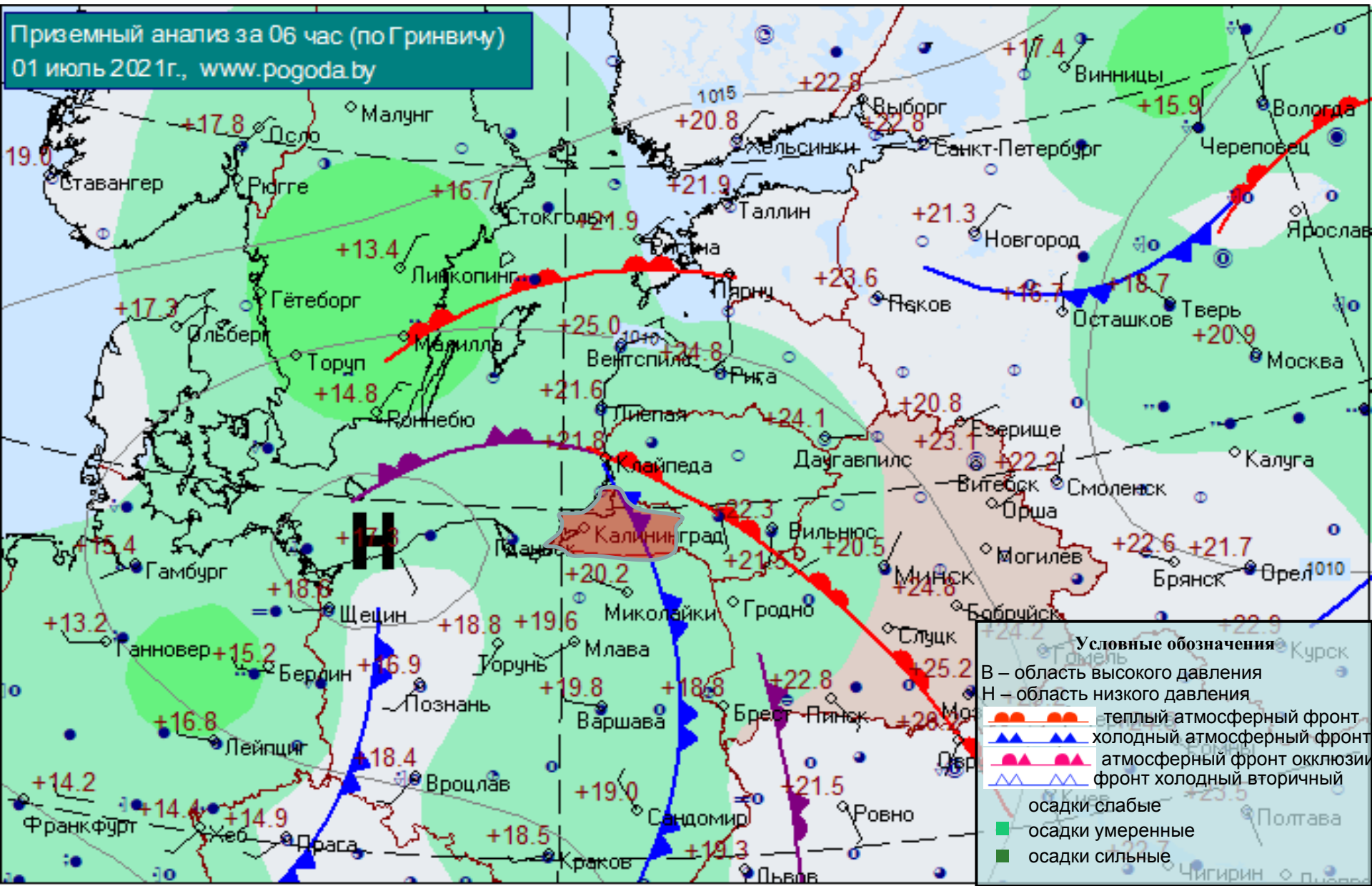
Дежурный ОМП ЧС

А.А. Юрченко

СИНОПТИЧЕСКИЕ ПРОЦЕССЫ, ОБУСЛАВЛИВАЮЩИЕ МЕТЕОУСЛОВИЯ НА ТЕРРИТОРИИ КАЛИНИНГРАДСКОЙ ОБЛАСТИ

на 08.00 01 июля 2021 г.

Приземный анализ за 06 час (по Гринвичу)
01 июля 2021г., www.pogoda.by



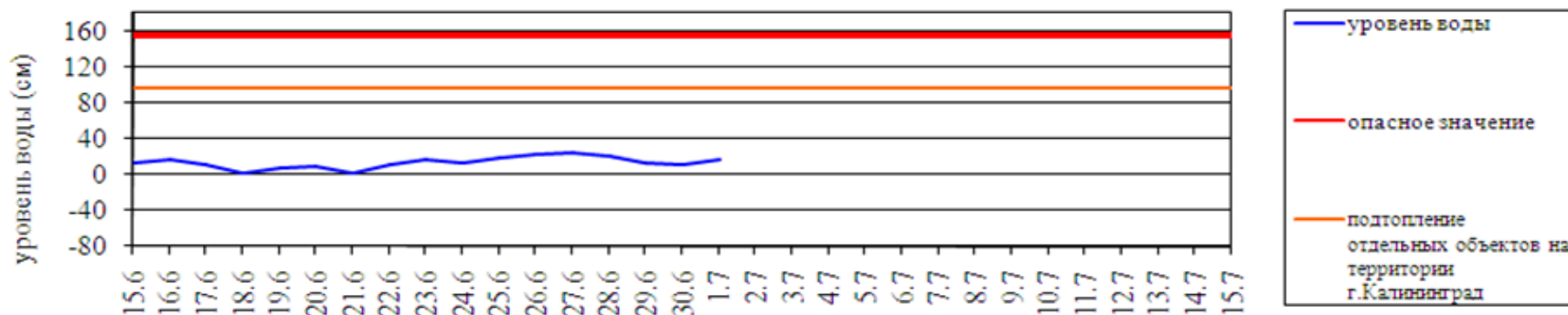
ГИДРОЛОГИЧЕСКИЙ МОНИТОРИНГ

на 8.00 01 июля 2021 г.

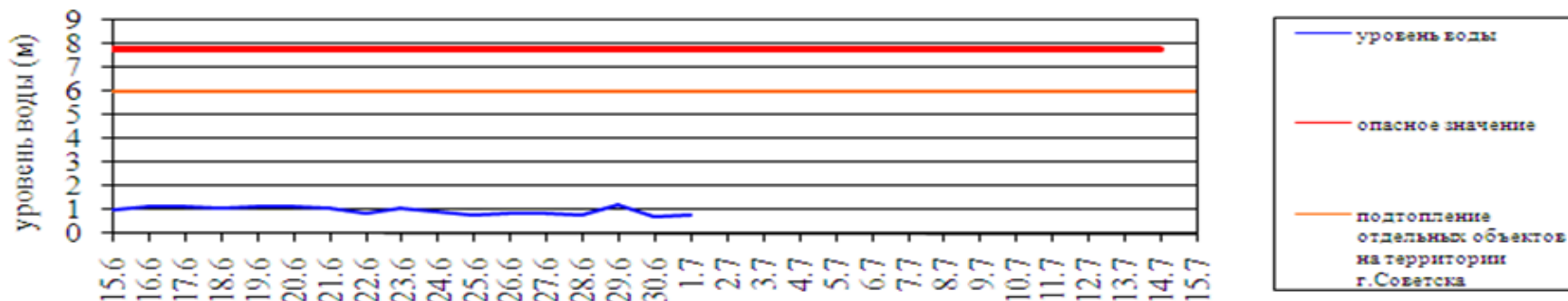
Паводковая обстановка (существенные изменения в режиме рек области):

уровень воды на реках области не приближается к опасным значениям

Уровень воды в р. Преголя относительно "0" поста МПК (г. Калининград)



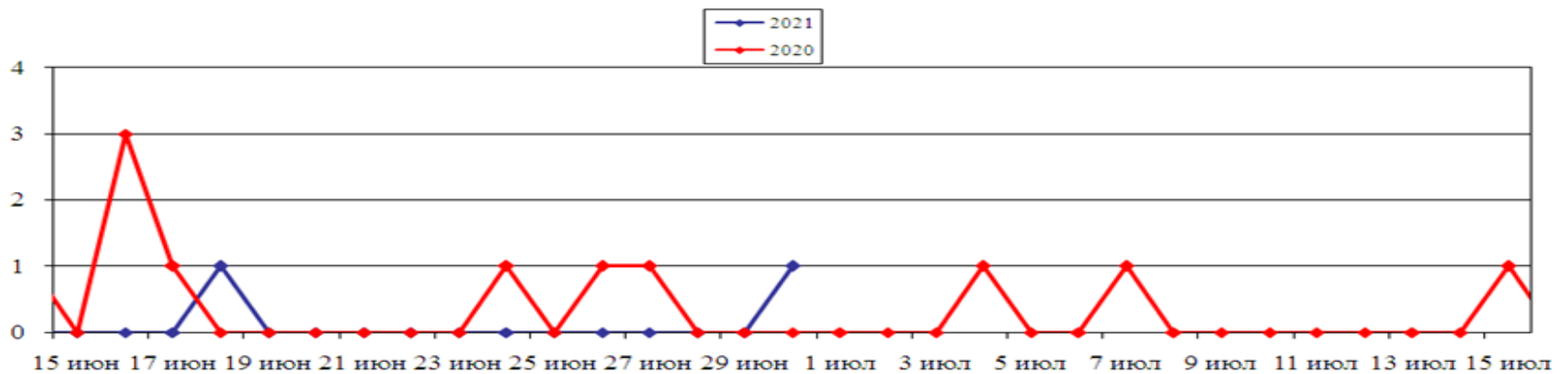
Уровень воды в р. Неман (г. Смалнинкай, Литва)



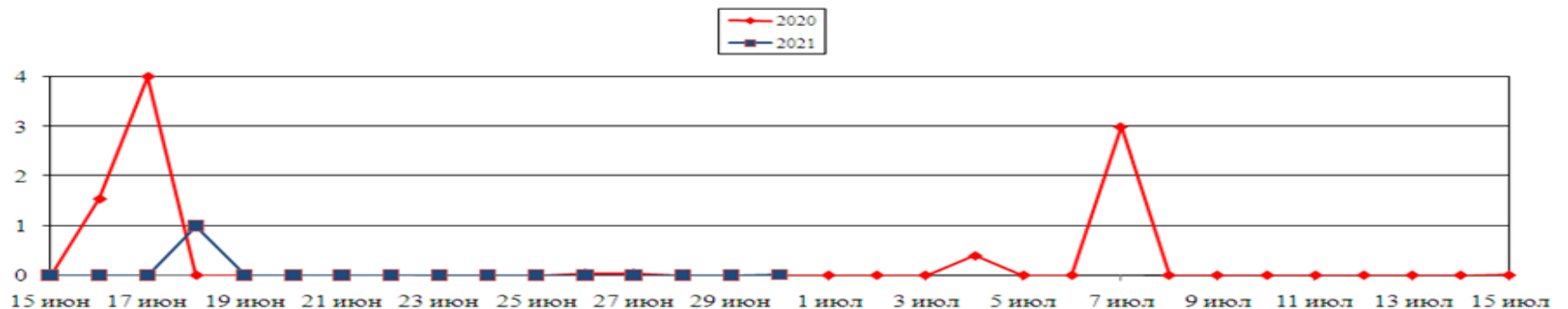
МОНИТОРИНГ ЛЕСОПОЖАРНОЙ ОБСТАНОВКИ на 30 июня 2021 г.

	За сутки	Всего в 2021 году
Количество природных пожаров:	1	823
в том числе ландшафтных пожаров:	1	819
в том числе лесных пожаров:	0	4
Действующие лесные пожары	нет	

Количество ландшафтных пожаров (2020, 2021 гг., июнь-июль)

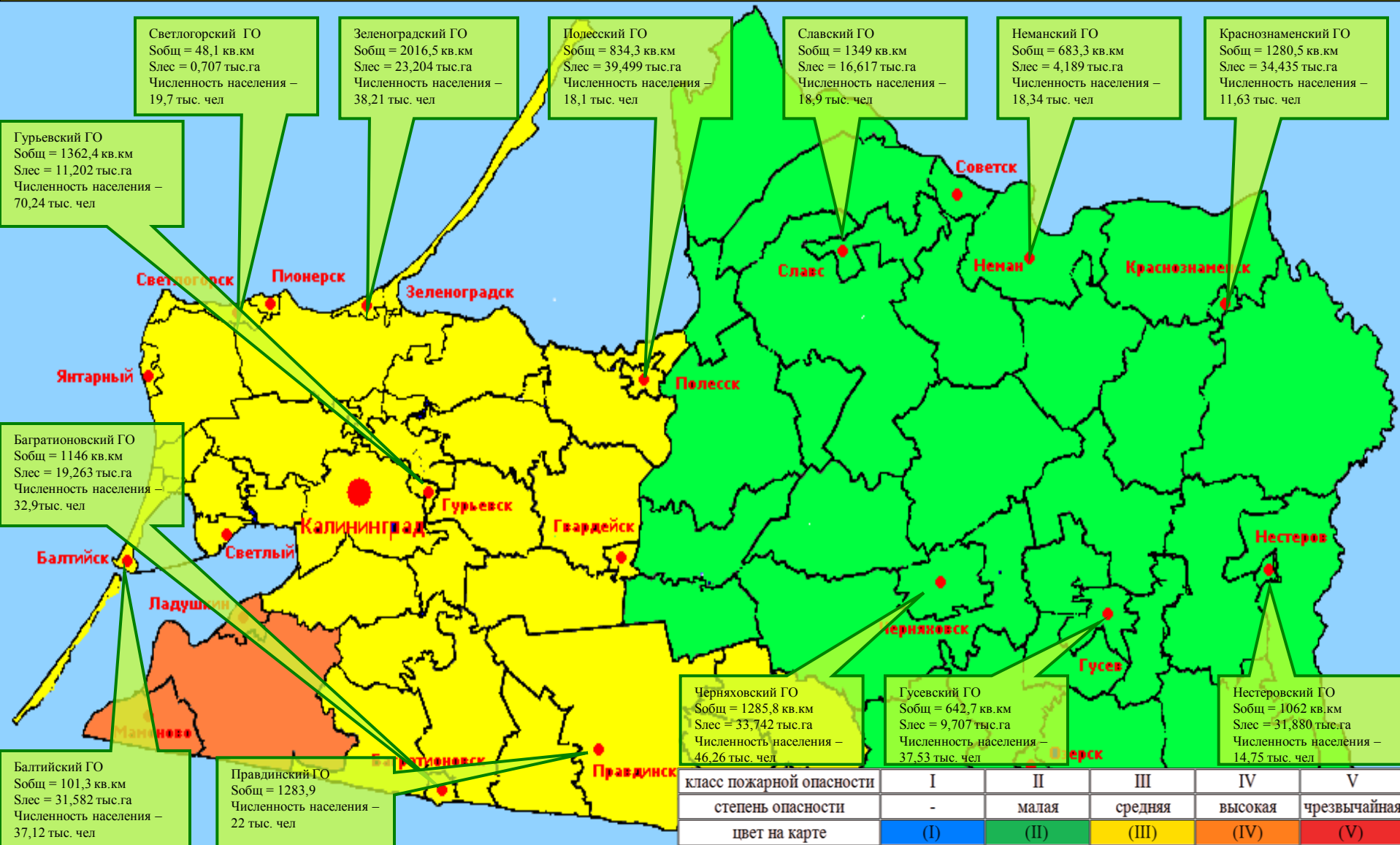


Площадь ландшафтных пожаров, га (2020; 2021 гг., июнь-июль)



ПОЖАРНАЯ ОПАСНОСТЬ ЛЕСОВ В КАЛИНИНГРАДСКОЙ ОБЛАСТИ ПО УСЛОВИЯМ ПОГОДЫ на 30 июня 2021 г.

По Калининградской области 1-3 июля пожароопасность понизится до 1-2 класса, местами сохранится 3-4 класса.



Светлогорский ГО
Собщ = 48,1 кв.км
Слес = 0,707 тыс.га
Численность населения – 19,7 тыс. чел

Зеленоградский ГО
Собщ = 2016,5 кв.км
Слес = 23,204 тыс.га
Численность населения – 38,21 тыс. чел

Подлесский ГО
Собщ = 834,3 кв.км
Слес = 39,499 тыс.га
Численность населения – 18,1 тыс. чел

Славский ГО
Собщ = 1349 кв.км
Слес = 16,617 тыс.га
Численность населения – 18,9 тыс. чел

Неманский ГО
Собщ = 683,3 кв.км
Слес = 4,189 тыс.га
Численность населения – 18,34 тыс. чел

Краснознаменский ГО
Собщ = 1280,5 кв.км
Слес = 34,435 тыс.га
Численность населения – 11,63 тыс. чел

Гурьевский ГО
Собщ = 1362,4 кв.км
Слес = 11,202 тыс.га
Численность населения – 70,24 тыс. чел

Багратионовский ГО
Собщ = 1146 кв.км
Слес = 19,263 тыс.га
Численность населения – 32,9 тыс. чел

Балтийский ГО
Собщ = 101,3 кв.км
Слес = 31,582 тыс.га
Численность населения – 37,12 тыс. чел

Правдинский ГО
Собщ = 1283,9 кв.км
Слес = 22 тыс. чел

Черняховский ГО
Собщ = 1285,8 кв.км
Слес = 33,742 тыс.га
Численность населения – 46,26 тыс. чел

Гусевский ГО
Собщ = 642,7 кв.км
Слес = 9,707 тыс.га
Численность населения – 37,53 тыс. чел

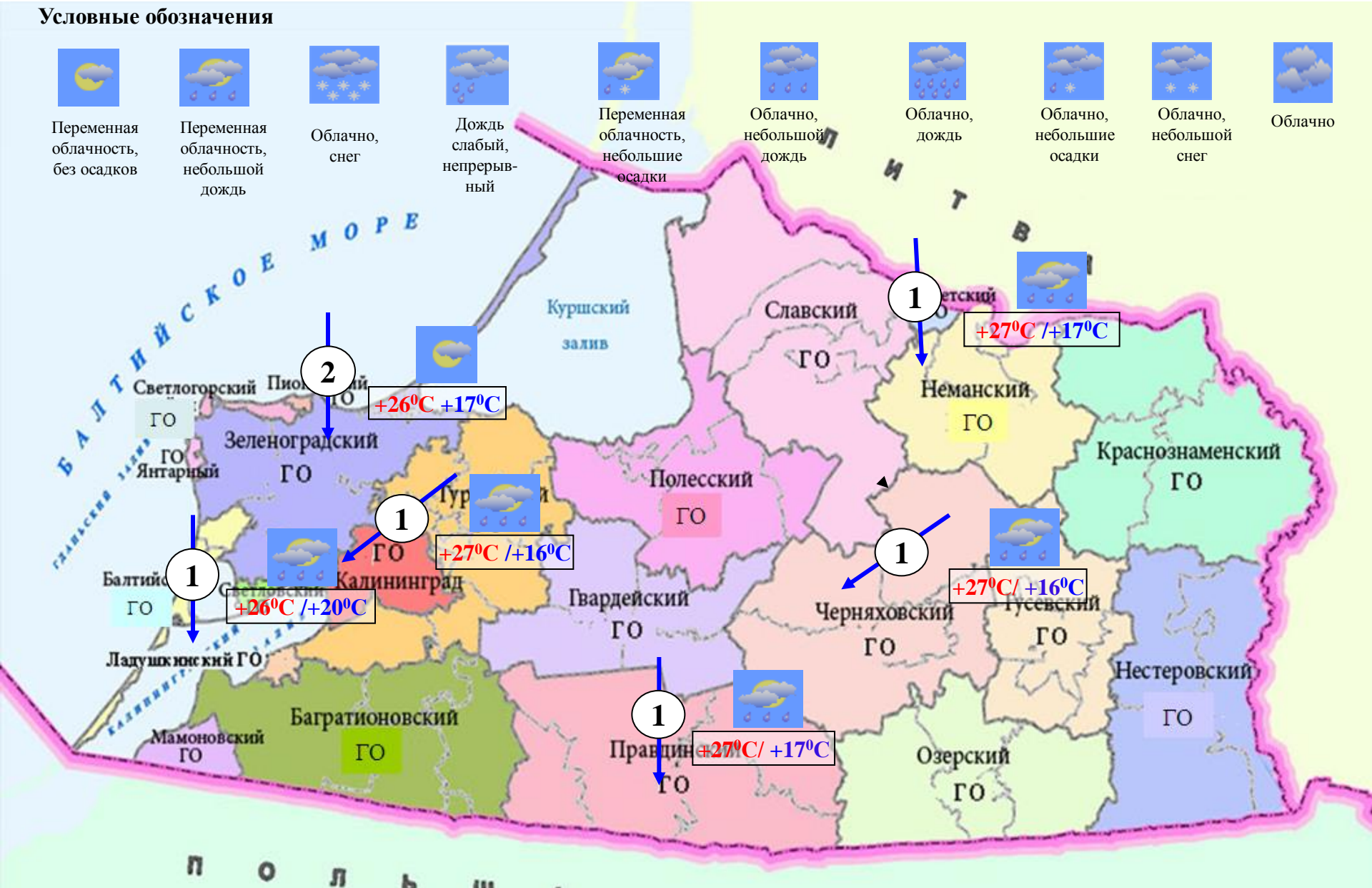
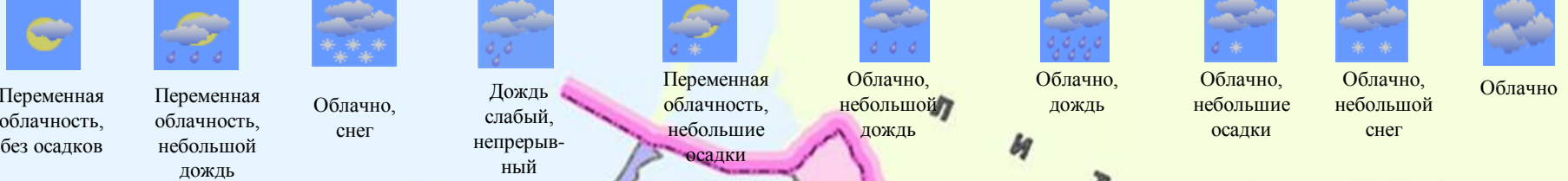
Нестеровский ГО
Собщ = 1062 кв.км
Слес = 31,880 тыс.га
Численность населения – 14,75 тыс. чел

МЕТЕОРОЛОГИЧЕСКИЙ ПРОГНОЗ ПО ТЕРРИТОРИИ КАЛИНИНГРАДСКОЙ ОБЛАСТИ с 9.00 01 июля 2021 г. до 9.00 02 июля 2021 г.

	День	Ночь	Метеорологические явления, способные вызвать ЧС не прогнозируются.
Облачность	переменная облачность	облачно с прояснениями	
Осадки	местами кратковременные дожди	кратковременные дожди	
Ветер	переменных направлений 3-7 м/с	северный, северо-западный 5-10 м/с, при грозе 12-14 м/с	
Температура	+22...+27°C	+14...+19°C	
Явления	местами грозы	грозы	
Видимость	4-7 км	4-7 км	

ДЕТАЛИЗИРОВАННЫЙ МЕТЕОРОЛОГИЧЕСКИЙ ПРОГНОЗ ПО КАЛИНИНГРАДСКОЙ ОБЛАСТИ с 9.00 01 июля 2021 г. до 9.00 02 июля 2021 г.

Условные обозначения



**РИСКИ ВОЗНИКНОВЕНИЯ ЧС,
СВЯЗАННЫХ С НЕБЛАГОПРИЯТНЫМИ ЯВЛЕНИЯМИ,
НА ТЕРРИТОРИИ КАЛИНИНГРАДСКОЙ ОБЛАСТИ
с 9.00 01 июля 2021 г. до 9.00 02 июля 2021 г.**

**Риск возникновения ЧС
незначительный.**

