

Государственное бюджетное учреждение Калининградской области
«Отряд государственной противопожарной службы и обеспечения мероприятий гражданской обороны»
ОТДЕЛ МОНИТОРИНГА И ПРОГНОЗИРОВАНИЯ ЧРЕЗВЫЧАЙНЫХ СИТУАЦИЙ
Centre of monitoring and forecasting of extreme situations

236003 г. Калининград, Московский пр-т, 188
тел., факс (4012) 311-288; E-mail: tcmp_klg@mail.ru

30 ноября 2020 года

№ 1091– ОМП ЧС

ОПЕРАТИВНЫЙ ЕЖЕДНЕВНЫЙ ПРОГНОЗ
чрезвычайных ситуаций с 30 ноября 2020 года по 01 декабря 2020 года
(графический вариант)

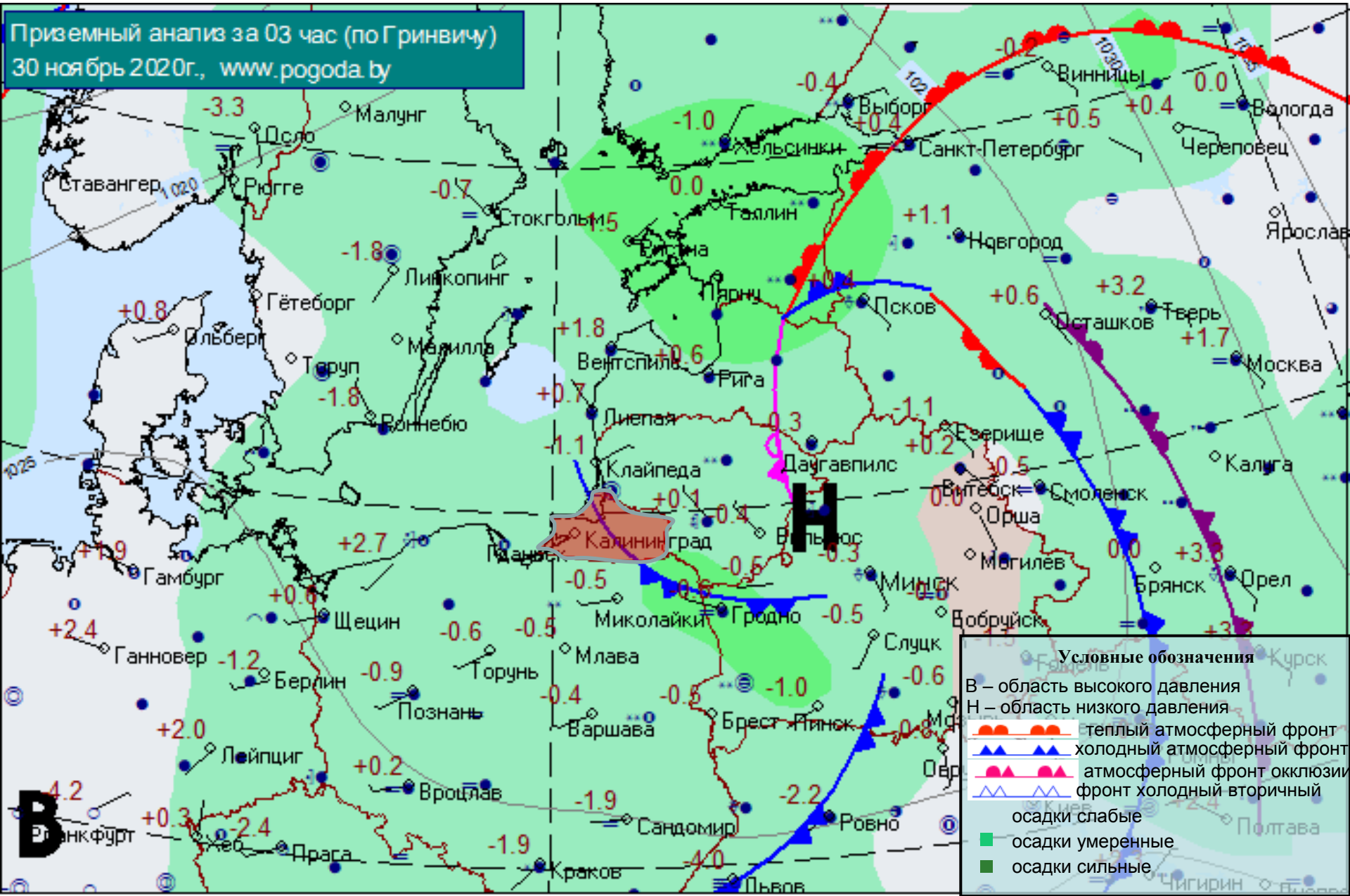
Дежурный ОМП ЧС

И.П. Гаврилюк

СИНОПТИЧЕСКИЕ ПРОЦЕССЫ, ОБУСЛАВЛИВАЮЩИЕ МЕТЕОУСЛОВИЯ НА ТЕРРИТОРИИ КАЛИНИНГРАДСКОЙ ОБЛАСТИ

на 05.00 30 ноября 2020 г.

Приземный анализ за 03 час (по Гринвичу)
30 ноября 2020г., www.pogoda.by

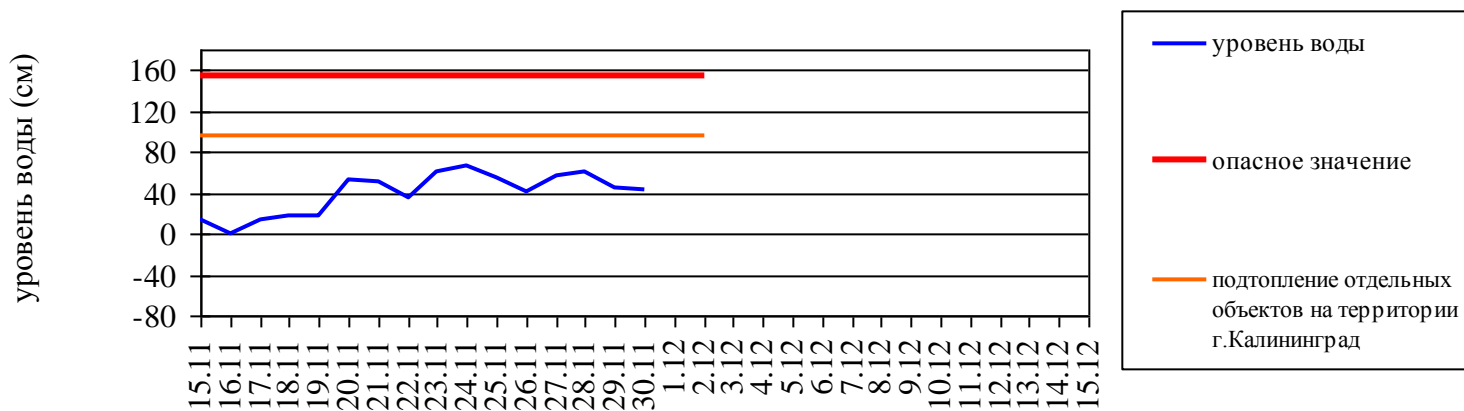


ГИДРОЛОГИЧЕСКИЙ МОНИТОРИНГ на 8.00 30 ноября 2020 г.


Паводковая обстановка (существенные изменения в режиме рек области):

уровень воды на реках области не приближается к опасным значениям

Уровень воды в р. Преголя относительно "0" поста МПК (г. Калининград)

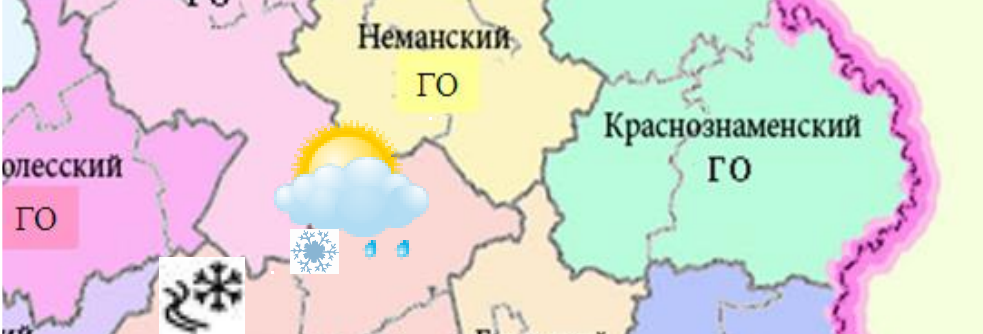


Уровень воды в р. Неман (г. Смалининкай, Литва)



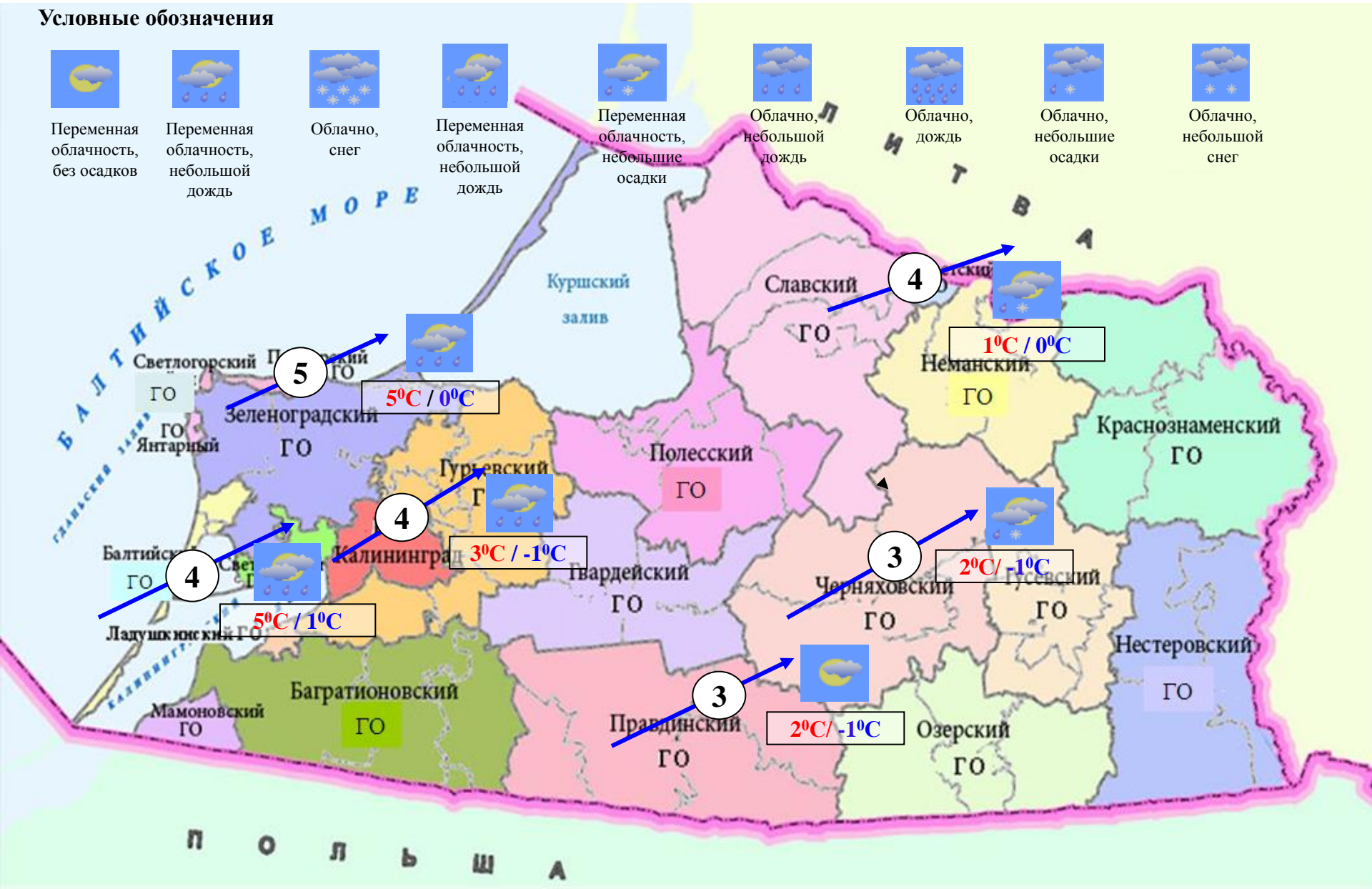
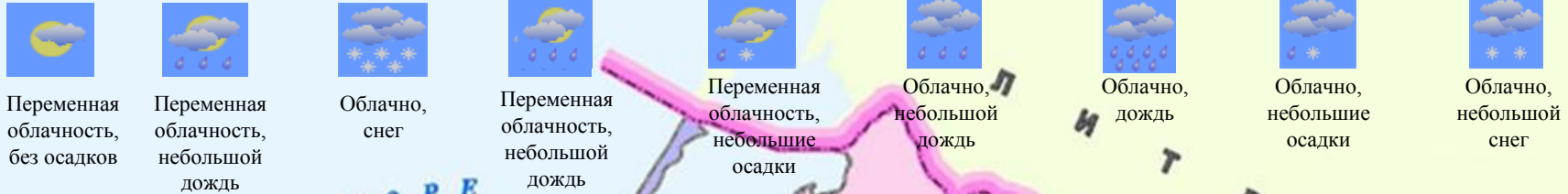
МЕТЕОРОЛОГИЧЕСКИЙ ПРОГНОЗ ПО ТЕРРИТОРИИ КАЛИНИНГРАДСКОЙ ОБЛАСТИ с 9.00 30 ноября 2020 г. до 9.00 01 декабря 2020 г.

Метеорологические явления, способные вызвать ЧС не прогнозируются.

	День	Ночь	
Облачность	облачно с прояснениями	облачно с прояснениями	
Осадки	местами небольшие кратковременные осадки – дождь, мокрый снег	без существенных осадков	
Ветер	юго-западный 5-10 м/с	юго-западный, южный 5-10 м/с	
Температура	+1...+5°C	-3...+1°C	
Явления	нет	на дорогах местами гололедица	
Видимость	3-7 км	3-7 км	

ДЕТАЛИЗИРОВАННЫЙ МЕТЕОРОЛОГИЧЕСКИЙ ПРОГНОЗ ПО КАЛИНИНГРАДСКОЙ ОБЛАСТИ с 9.00 30 ноября 2020 г. до 9.00 01 декабря 2020 г.

Условные обозначения



РИСКИ ВОЗНИКНОВЕНИЯ ЧС, СВЯЗАННЫХ С НЕБЛАГОПРИЯТНЫМИ ЯВЛЕНИЯМИ, НА ТЕРРИТОРИИ КАЛИНИНГРАДСКОЙ ОБЛАСТИ

с 9.00 30 ноября 2020 г. до 9.00 01 декабря 2020 г.

Риск возникновения ЧС
незначительный.

