

Государственное бюджетное учреждение Калининградской области  
«Отряд государственной противопожарной службы и обеспечения мероприятий гражданской обороны»  
ОТДЕЛ МОНИТОРИНГА И ПРОГНОЗИРОВАНИЯ ЧРЕЗВЫЧАЙНЫХ СИТУАЦИЙ  
Centre of monitoring and forecasting of extreme situations

236003 г. Калининград, Московский пр-т, 188  
тел., факс (4012) 311-288; E-mail: [tcmp\\_klg@mail.ru](mailto:tcmp_klg@mail.ru)

27 августа 2020 года

№ 783 – ОМП ЧС

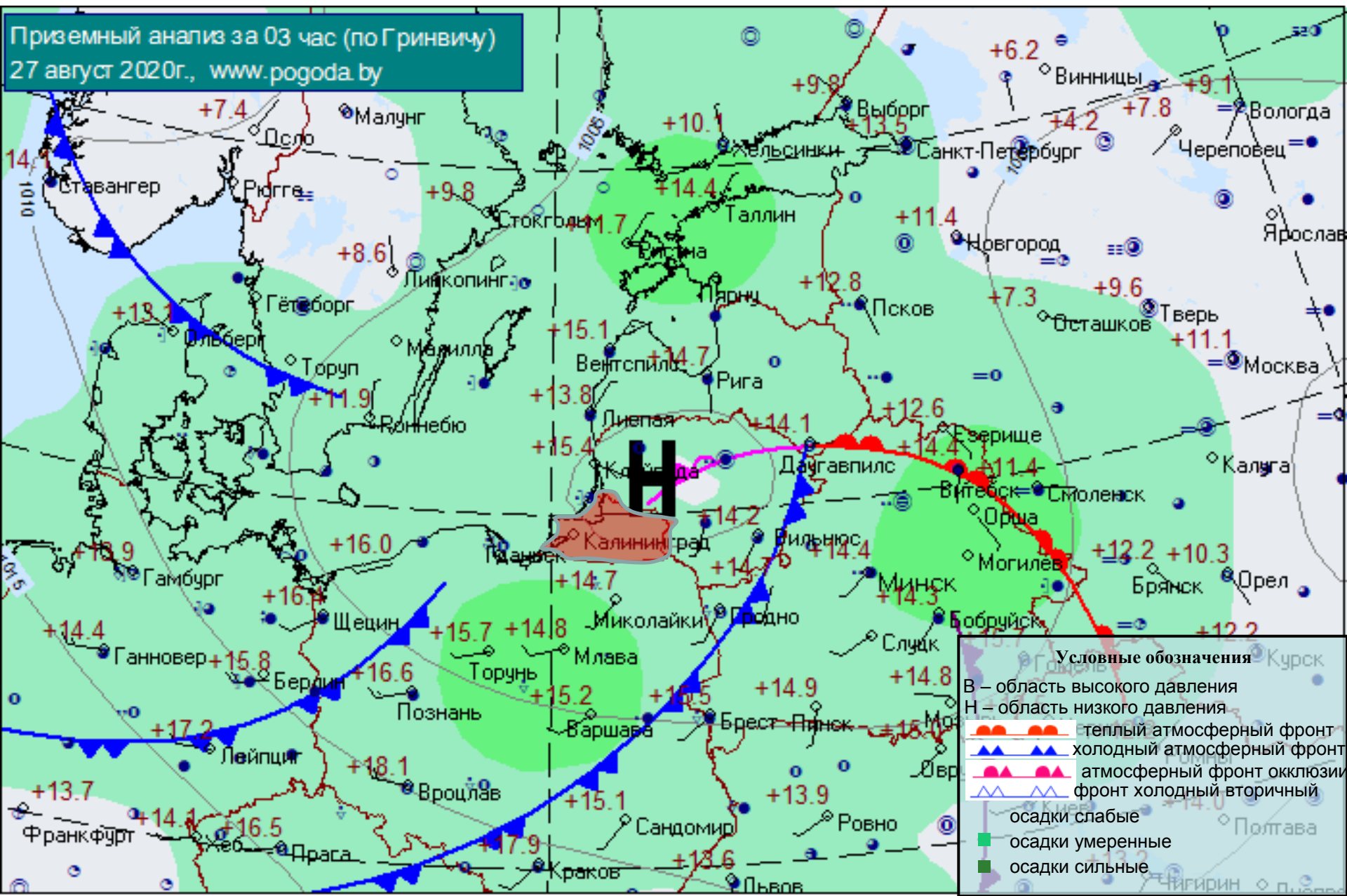
**ОПЕРАТИВНЫЙ ЕЖЕДНЕВНЫЙ ПРОГНОЗ**  
чрезвычайных ситуаций с 27 августа 2020 года по 28 августа 2020 года  
(графический вариант)

Дежурный ОМП ЧС

И.П. Гаврилюк

# СИНОПТИЧЕСКИЕ ПРОЦЕССЫ, ОБУСЛАВЛИВАЮЩИЕ МЕТЕОУСЛОВИЯ НА ТЕРРИТОРИИ КАЛИНИНГРАДСКОЙ ОБЛАСТИ на 05.00 27 августа 2020 г.

Приземный анализ за 03 час (по Гринвичу)  
27 август 2020г., www.pogoda.by



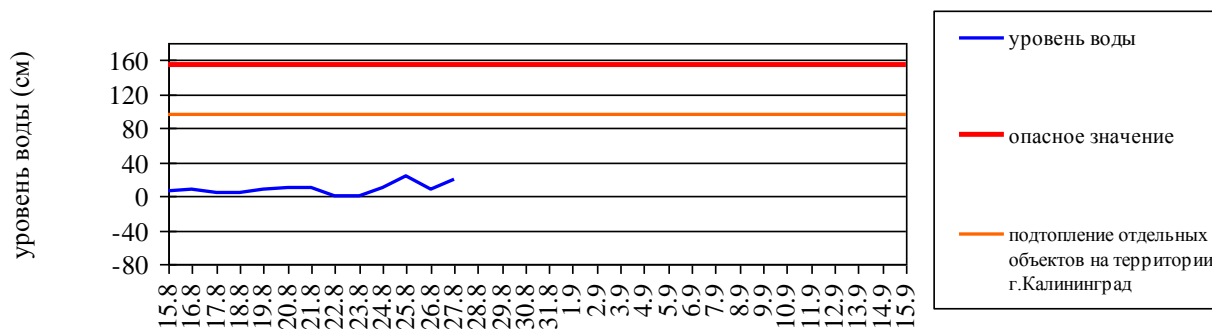
- Условные обозначения
- В – область высокого давления
  - Н – область низкого давления
  - теплый атмосферный фронт
  - холодный атмосферный фронт
  - атмосферный фронт окклюзии
  - фронт холодный вторичный
  - осадки слабые
  - осадки умеренные
  - осадки сильные

# ГИДРОЛОГИЧЕСКИЙ МОНИТОРИНГ на 8.00 27 августа 2020 г.


*Паводковая обстановка (существенные изменения в режиме рек области):*

**уровень воды на реках области не приближается к опасным значениям**

Уровень воды в р. Преголя относительно "0" поста МПК (г. Калининград)



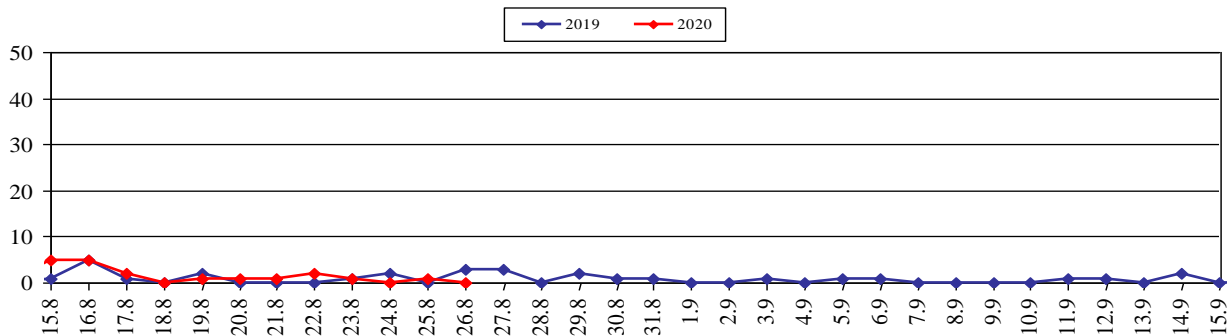
Уровень воды в р. Неман (г. Смалининкай, Литва)



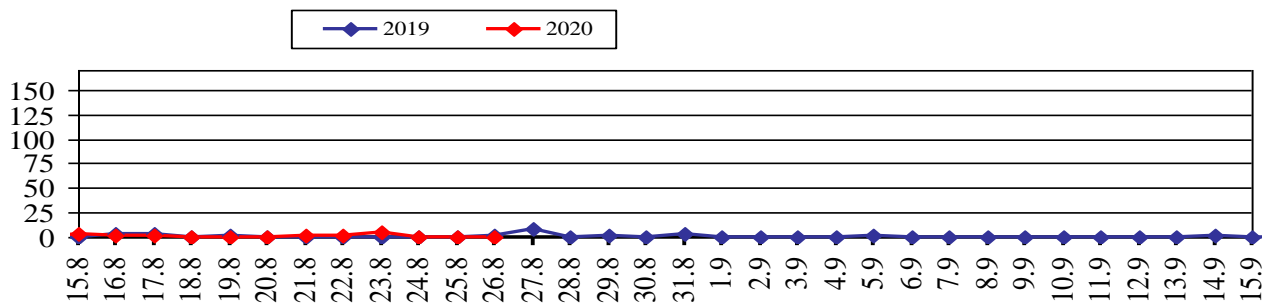
# МОНИТОРИНГ ЛЕСОПОЖАРНОЙ ОБСТАНОВКИ на 26 августа 2020 г.

	За сутки	Всего в 2020 году
Количество природных пожаров:	<b>0</b>	<b>745</b>
в том числе ландшафтных пожаров:	<b>0</b>	<b>724</b>
в том числе лесных пожаров:	<b>0</b>	<b>21</b>
Действующие лесные пожары	<b>нет</b>	

**Количество ландшафтных пожаров (2019, 2020 гг., июль-август)**

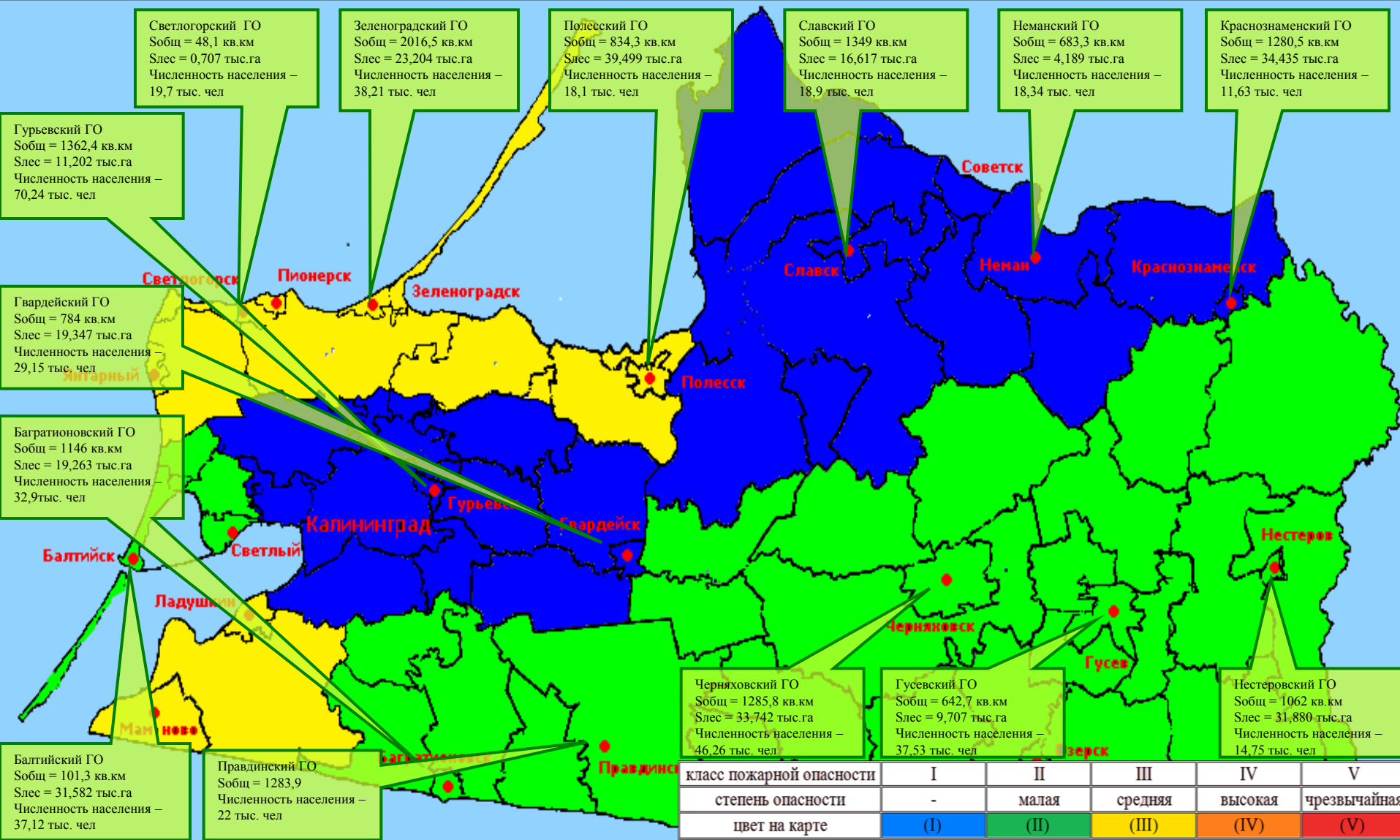


**Площадь ландшафтных пожаров, га (2019; 2020 гг., июль-август)**



# ПОЖАРНАЯ ОПАСНОСТЬ ЛЕСОВ В КАЛИНИНГРАДСКОЙ ОБЛАСТИ ПО УСЛОВИЯМ ПОГОДЫ на 26 августа 2020 г.

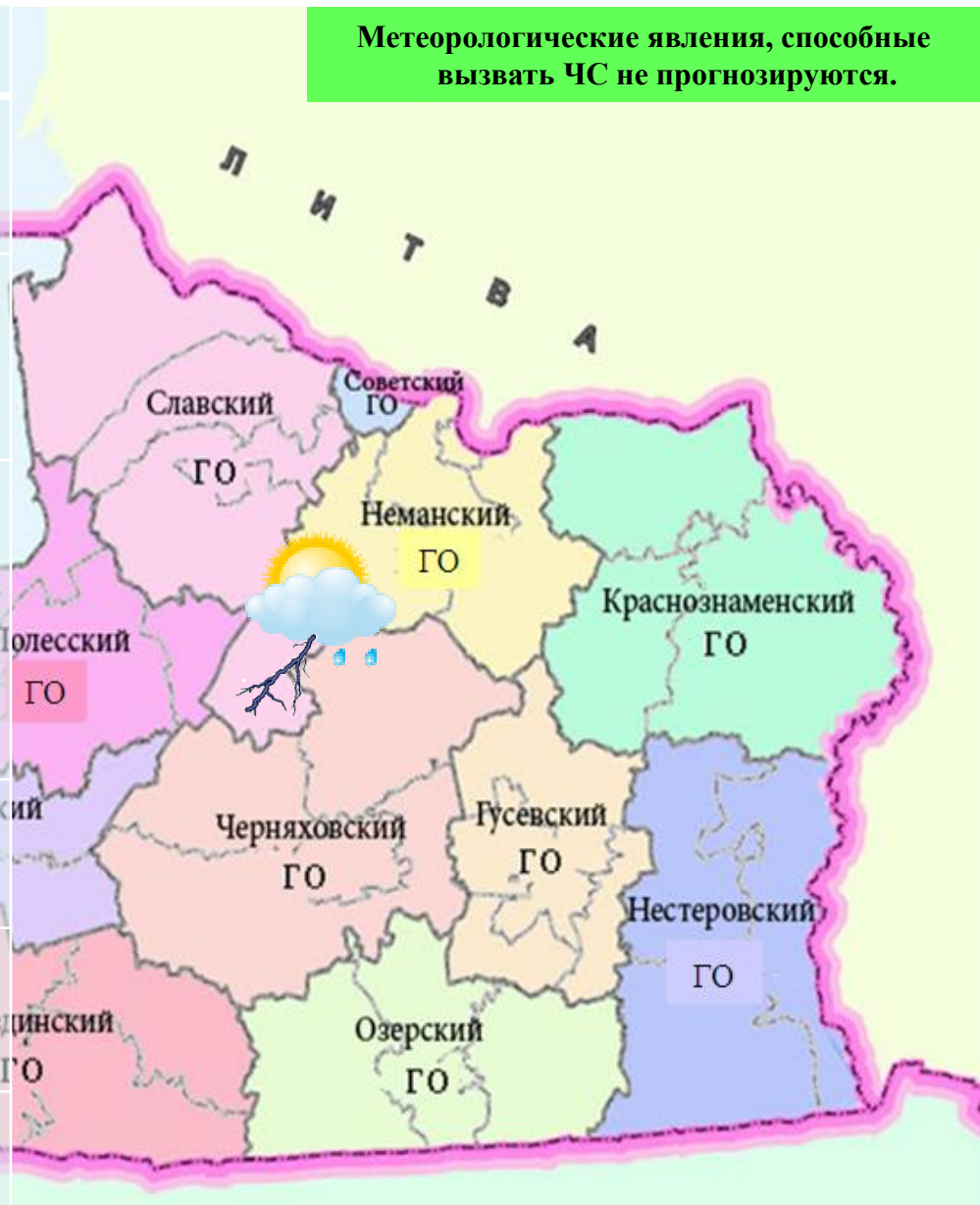
На территории Калининградской области 27-29 августа ожидается пожароопасность 1-2, местами 3 класса



# МЕТЕОРОЛОГИЧЕСКИЙ ПРОГНОЗ ПО ТЕРРИТОРИИ КАЛИНИНГРАДСКОЙ ОБЛАСТИ с 9.00 27 августа 2020 г. до 9.00 28 августа 2020 г.

Метеорологические явления, способные вызвать ЧС не прогнозируются.

	День	Ночь
<b>Облачность</b>	облачно с прояснениями	облачно с прояснениями
<b>Осадки</b>	временами дожди	местами кратковременные дожди
<b>Ветер</b>	северо-западный, северный 6-11 м/с	юго-восточный 5-10 м/с
<b>Температура</b>	+17...+22°C	+9...+14°C
<b>Явления</b>	местами гроза	нет
<b>Видимость</b>	4-7 км	4-7 км



# ДЕТАЛИЗИРОВАННЫЙ МЕТЕОРОЛОГИЧЕСКИЙ ПРОГНОЗ ПО КАЛИНИНГРАДСКОЙ ОБЛАСТИ с 9.00 27 августа 2020 г. до 9.00 28 августа 2020 г.

## Условные обозначения



Переменная облачность, без осадков



Облачно, снег



Переменная облачность, небольшой дождь



Переменная облачность, небольшие осадки



Облачно, небольшой дождь



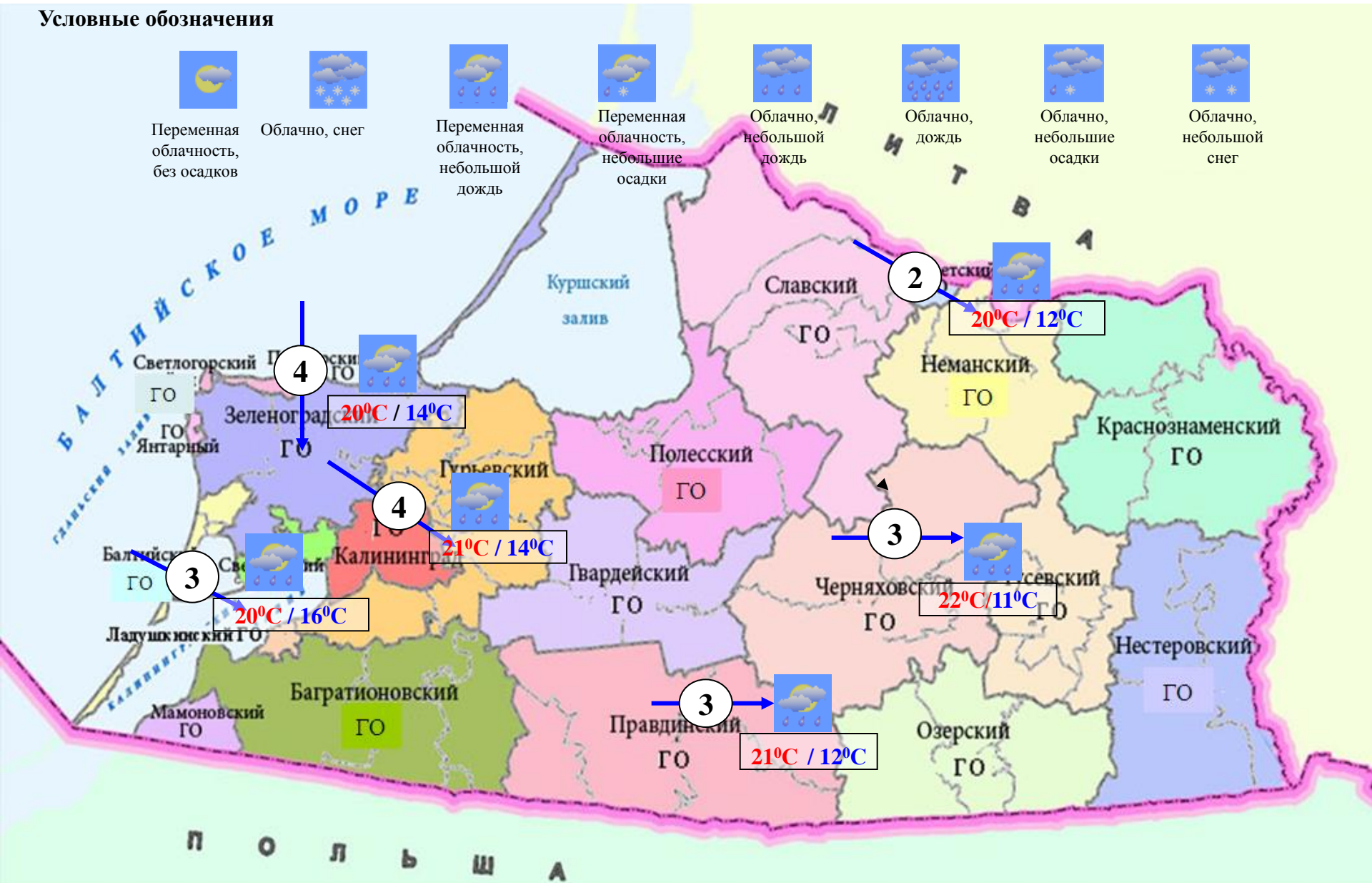
Облачно, дождь



Облачно, небольшие осадки



Облачно, небольшой снег



**РИСКИ ВОЗНИКНОВЕНИЯ ЧС,  
СВЯЗАННЫХ С НЕБЛАГОПРИЯТНЫМИ ЯВЛЕНИЯМИ,  
НА ТЕРРИТОРИИ КАЛИНИНГРАДСКОЙ ОБЛАСТИ  
с 9.00 27 августа 2020 г. до 9.00 28 августа 2020 г.**

**Риск возникновения ЧС  
незначительный.**

