

Государственное бюджетное учреждение Калининградской области  
«Отряд государственной противопожарной службы и обеспечения мероприятий гражданской обороны»  
**ОТДЕЛ МОНИТОРИНГА И ПРОГНОЗИРОВАНИЯ ЧРЕЗВЫЧАЙНЫХ СИТУАЦИЙ**  
**Centre of monitoring and forecasting of extreme situations**

*236003 г. Калининград, Московский пр-т, 188*  
*тел., факс (4012) 311-288; E-mail: [tcmp\\_klg@mail.ru](mailto:tcmp_klg@mail.ru)*

26 августа 2020 года

№ 778 – ОМП ЧС

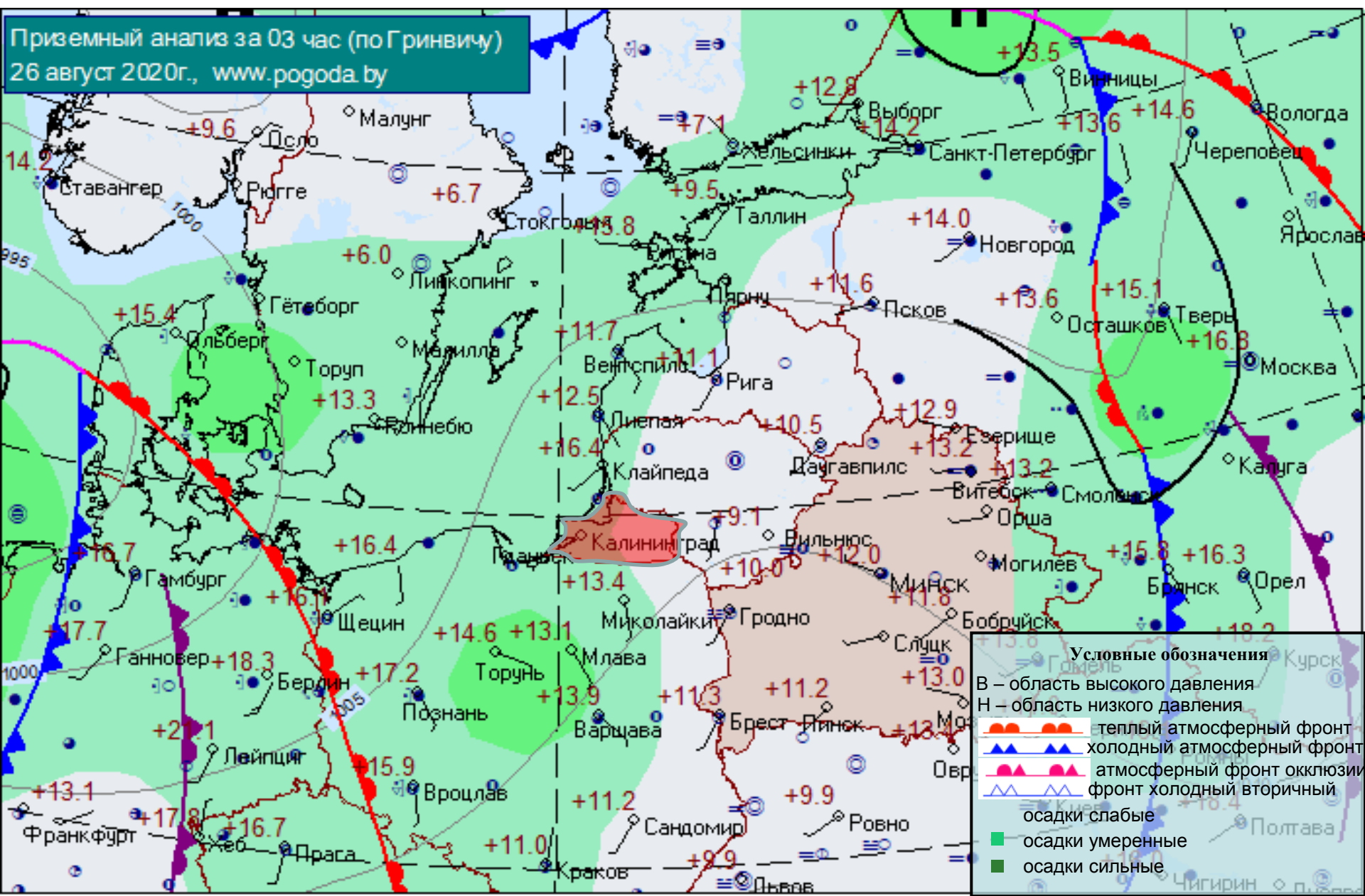
**ОПЕРАТИВНЫЙ ЕЖЕДНЕВНЫЙ ПРОГНОЗ**  
**чрезвычайных ситуаций с 26 августа 2020 года по 27 августа 2020 года**  
**(графический вариант)**

Дежурный ОМП ЧС

И.П. Гаврилюк

# СИНОПТИЧЕСКИЕ ПРОЦЕССЫ, ОБУСЛАВЛИВАЮЩИЕ МЕТЕОУСЛОВИЯ НА ТЕРРИТОРИИ КАЛИНИНГРАДСКОЙ ОБЛАСТИ на 05.00 26 августа 2020 г.

Приземный анализ за 03 час (по Гринвичу)  
26 август 2020г., www.pogoda.by



**Условные обозначения**

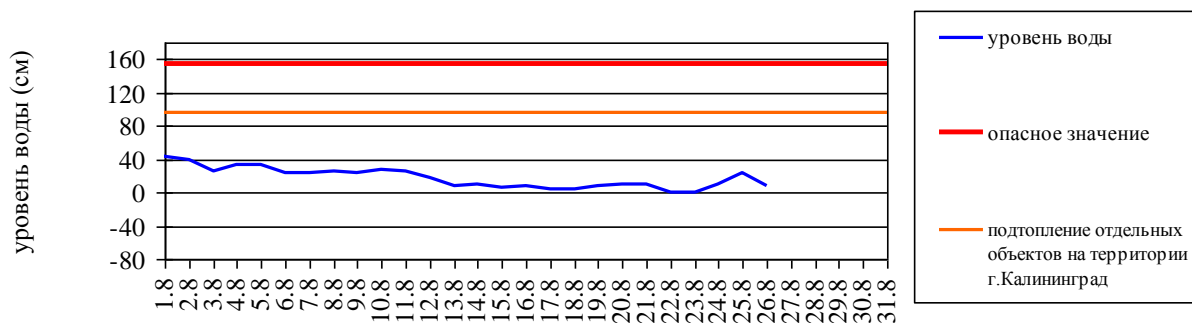
- H – область высокого давления
- L – область низкого давления
- (red semi-circles) — теплый атмосферный фронт
- ▲▲▲— (blue triangles) — холодный атмосферный фронт
- ▲▲▲— (red triangles) — атмосферный фронт окклюзии
- ▲▲▲— (blue triangles) — фронт холодный вторичный
- (small) — осадки слабые
- (medium green) — осадки умеренные
- (dark green) — осадки сильные

# ГИДРОЛОГИЧЕСКИЙ МОНИТОРИНГ на 8.00 26 августа 2020 г.

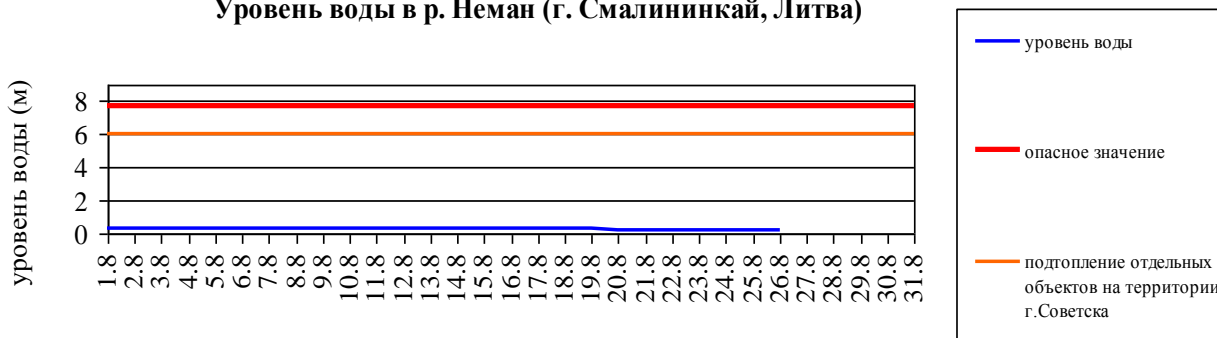
*Паводковая обстановка (существенные изменения в режиме рек области):*

**уровень воды на реках области не приближается к опасным значениям**

Уровень воды в р. Преголя относительно "0" поста МПК (г. Калининград)



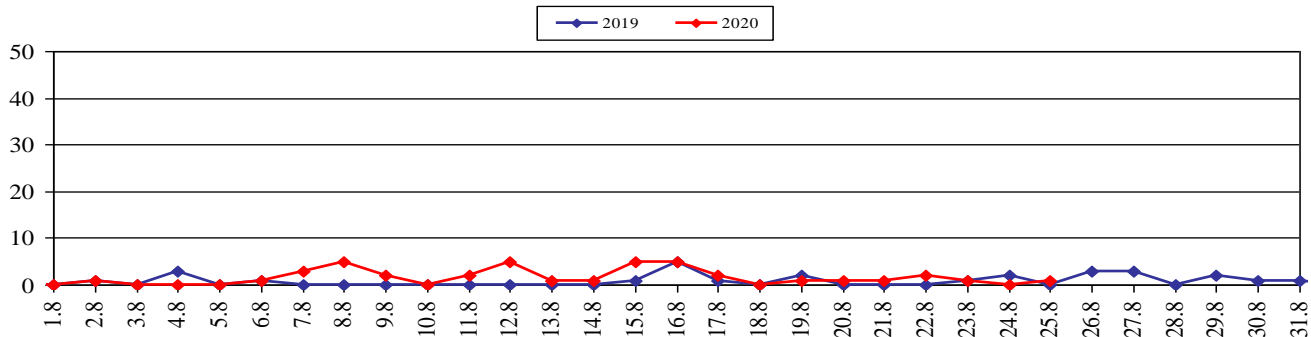
Уровень воды в р. Неман (г. Смалининкай, Литва)



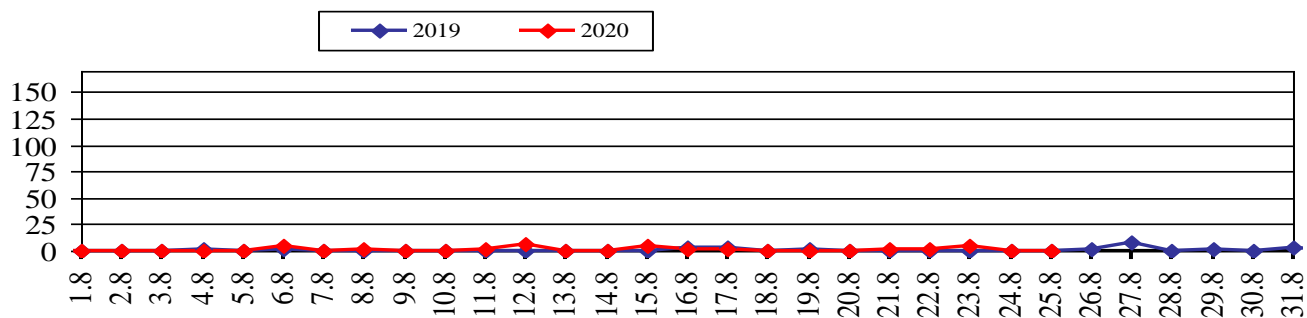
# МОНИТОРИНГ ЛЕСОПОЖАРНОЙ ОБСТАНОВКИ на 25 августа 2020 г.

|                                  | За сутки   | Всего в 2020 году |
|----------------------------------|------------|-------------------|
| Количество природных пожаров:    | <b>1</b>   | <b>745</b>        |
| в том числе ландшафтных пожаров: | <b>1</b>   | <b>724</b>        |
| в том числе лесных пожаров:      | <b>0</b>   | <b>21</b>         |
| Действующие лесные пожары        | <b>нет</b> |                   |

**Количество ландшафтных пожаров (2019, 2020 гг., июль-август)**

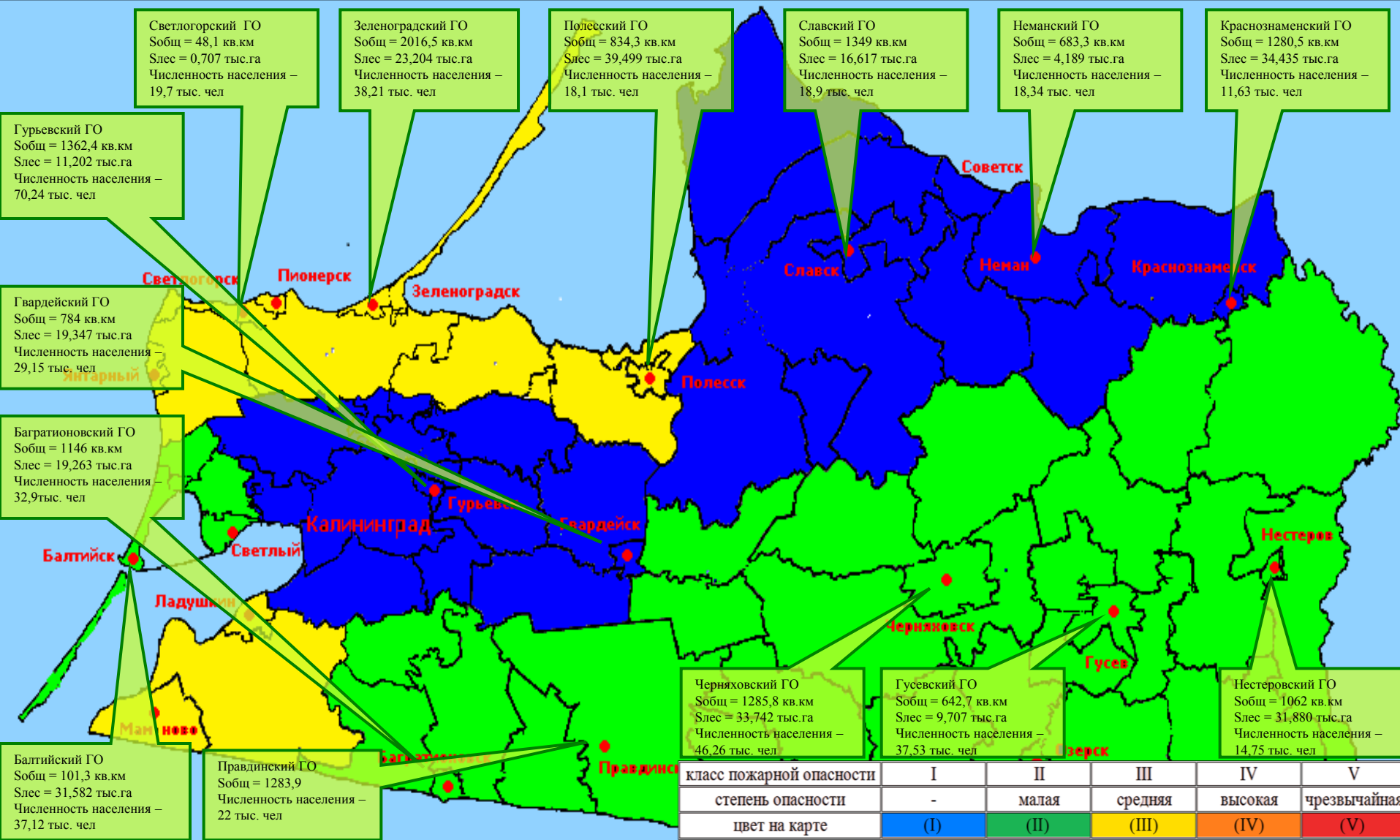


**Площадь ландшафтных пожаров, га (2019; 2020 гг., июль-август)**



# ПОЖАРНАЯ ОПАСНОСТЬ ЛЕСОВ В КАЛИНИНГРАДСКОЙ ОБЛАСТИ ПО УСЛОВИЯМ ПОГОДЫ на 25 августа 2020 г.

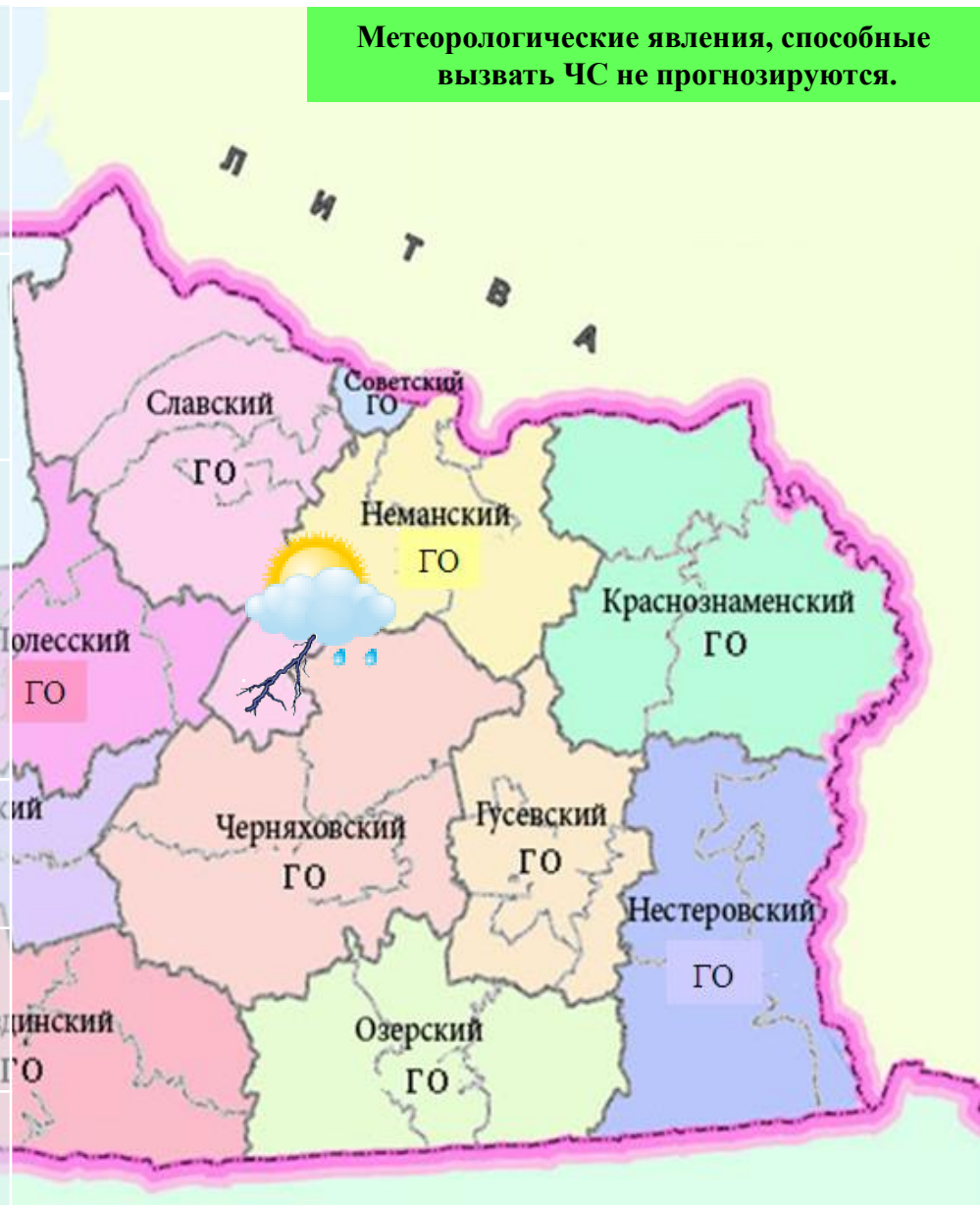
На территории Калининградской области 26-28 августа ожидается преобладание пожароопасности 1-2 класса



# МЕТЕОРОЛОГИЧЕСКИЙ ПРОГНОЗ ПО ТЕРРИТОРИИ КАЛИНИНГРАДСКОЙ ОБЛАСТИ с 9.00 26 августа 2020 г. до 9.00 27 августа 2020 г.

Метеорологические явления, способные вызвать ЧС не прогнозируются.

|                    | День  | Ночь                           |
|--------------------|---|--------------------------------|
| <b>Облачность</b>  | облачно с прояснениями  | облачно с прояснениями         |
| <b>Осадки</b>      | временами дождь   | кратковременные дожди          |
| <b>Ветер</b>       | юго-восточный, южный 4-9 м/с, во второй половине дня юго-западный, западный 5-10 м/с, местами 12-15 м/с | юго-западный, западный 4-9 м/с |
| <b>Температура</b> | +16...+21°C   | +11...+16°C                    |
| <b>Явления</b>     | местами гроза   | местами грозы                  |
| <b>Видимость</b>   | 4-7 км  | 4-7 км                         |



# ДЕТАЛИЗИРОВАННЫЙ МЕТЕОРОЛОГИЧЕСКИЙ ПРОГНОЗ ПО КАЛИНИНГРАДСКОЙ ОБЛАСТИ с 9.00 26 августа 2020 г. до 9.00 27 августа 2020 г.

## Условные обозначения



Переменная облачность, без осадков



Облачно, снег



Переменная облачность, небольшой дождь



Переменная облачность, небольшие осадки



Облачно, небольшой дождь



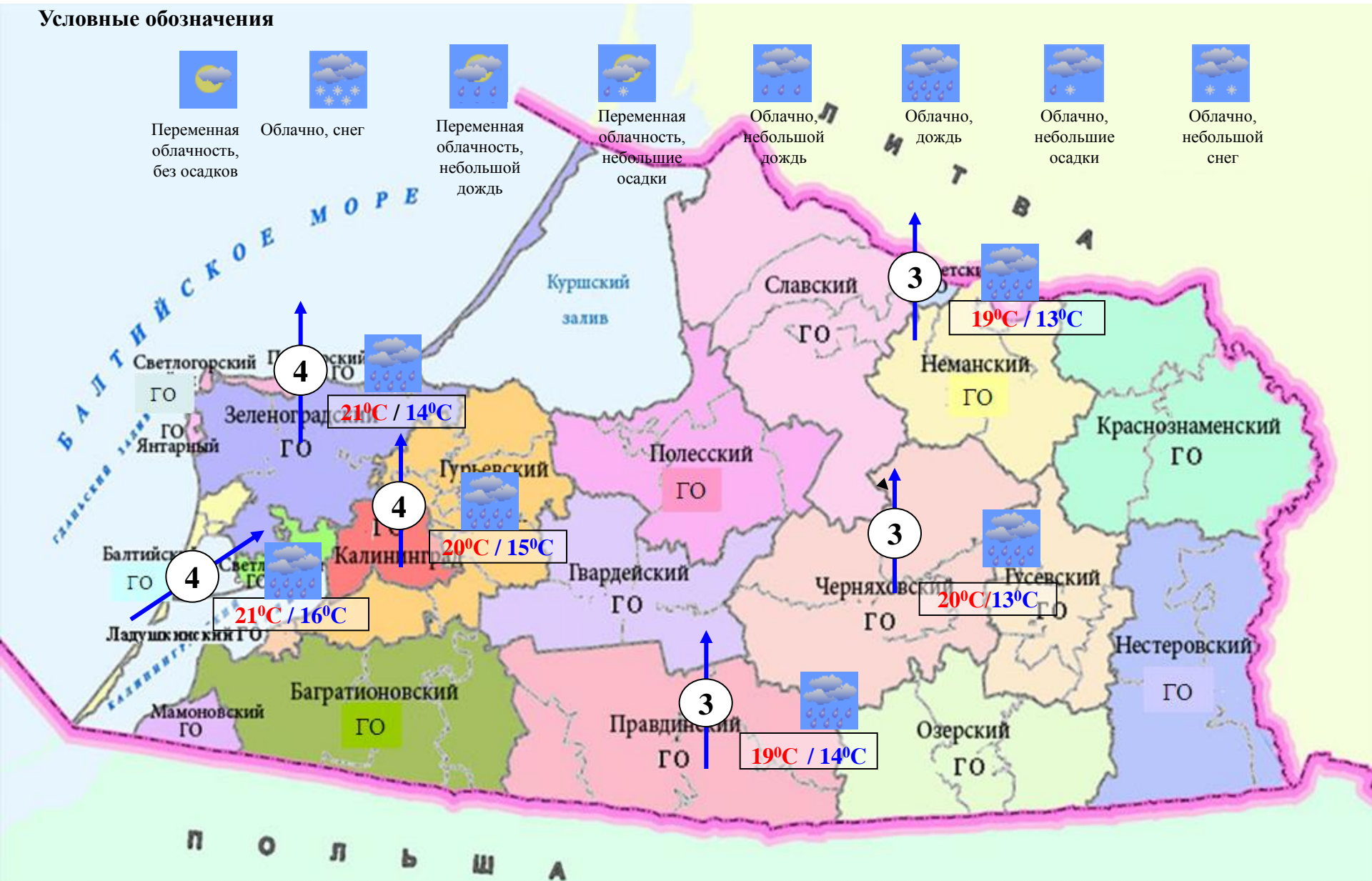
Облачно, дождь



Облачно, небольшие осадки



Облачно, небольшой снег



**РИСКИ ВОЗНИКНОВЕНИЯ ЧС,  
СВЯЗАННЫХ С НЕБЛАГОПРИЯТНЫМИ ЯВЛЕНИЯМИ,  
НА ТЕРРИТОРИИ КАЛИНИНГРАДСКОЙ ОБЛАСТИ  
с 9.00 26 августа 2020 г. до 9.00 27 августа 2020 г.**

**Риск возникновения ЧС  
незначительный.**

