

Государственное бюджетное учреждение Калининградской области
«Отряд государственной противопожарной службы и обеспечения мероприятий гражданской обороны»
ОТДЕЛ МОНИТОРИНГА И ПРОГНОЗИРОВАНИЯ ЧРЕЗВЫЧАЙНЫХ СИТУАЦИЙ
Centre of monitoring and forecasting of extreme situations

236003 г. Калининград, Московский пр-т, 188
тел., факс (4012) 311-288; E-mail: tcmp_klg@mail.ru

26 февраля 2021 года

№ 185 – ОМП ЧС

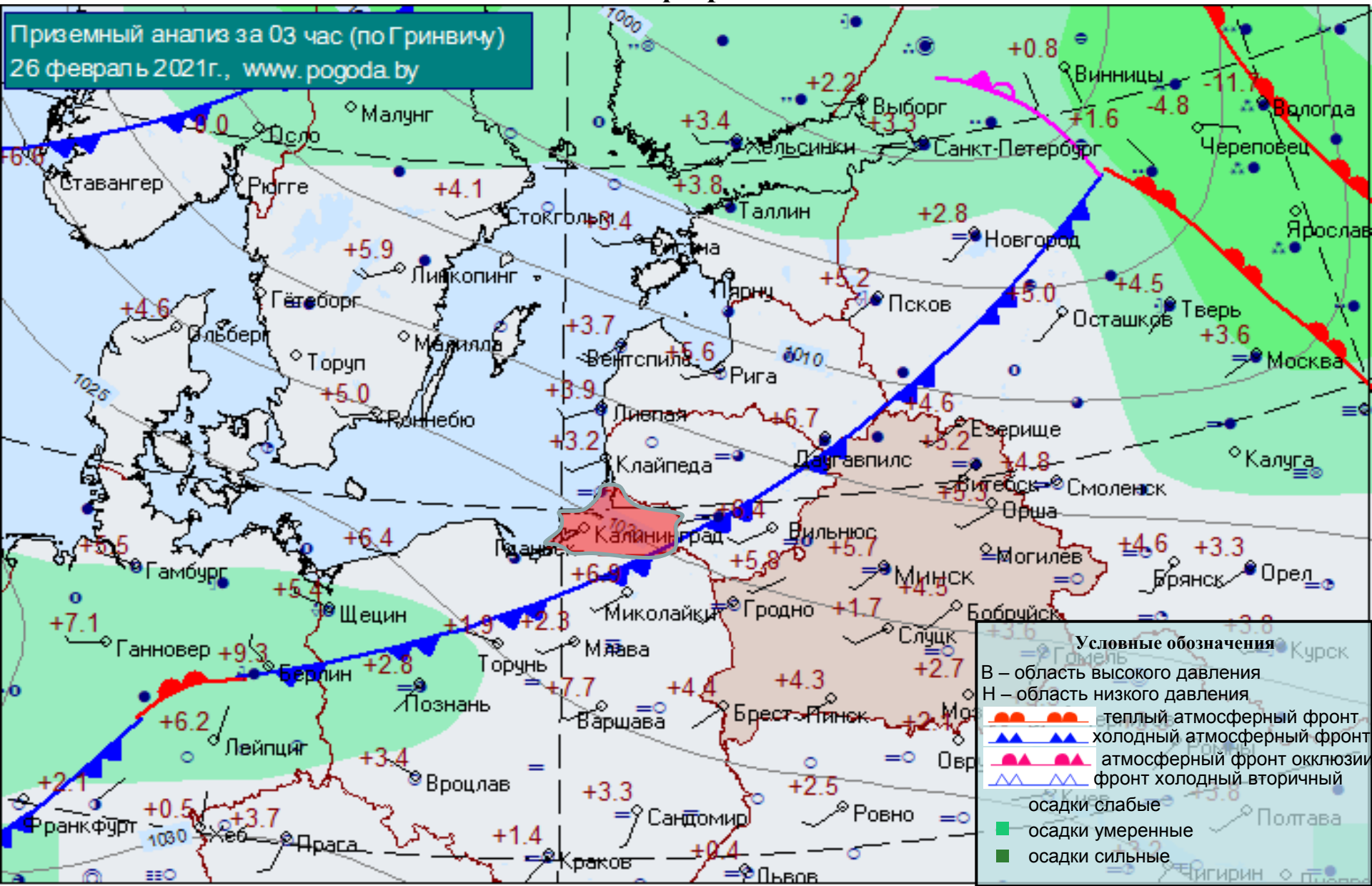
ОПЕРАТИВНЫЙ ЕЖЕДНЕВНЫЙ ПРОГНОЗ
чрезвычайных ситуаций с 26 февраля 2021 года по 27 февраля 2021 года
(графический вариант)

Дежурный ОМП ЧС

Асташина Е.И.

СИНОПТИЧЕСКИЕ ПРОЦЕССЫ, ОБУСЛАВЛИВАЮЩИЕ МЕТЕОУСЛОВИЯ НА ТЕРРИТОРИИ КАЛИНИНГРАДСКОЙ ОБЛАСТИ

на 05.00 26 февраля 2021 г.

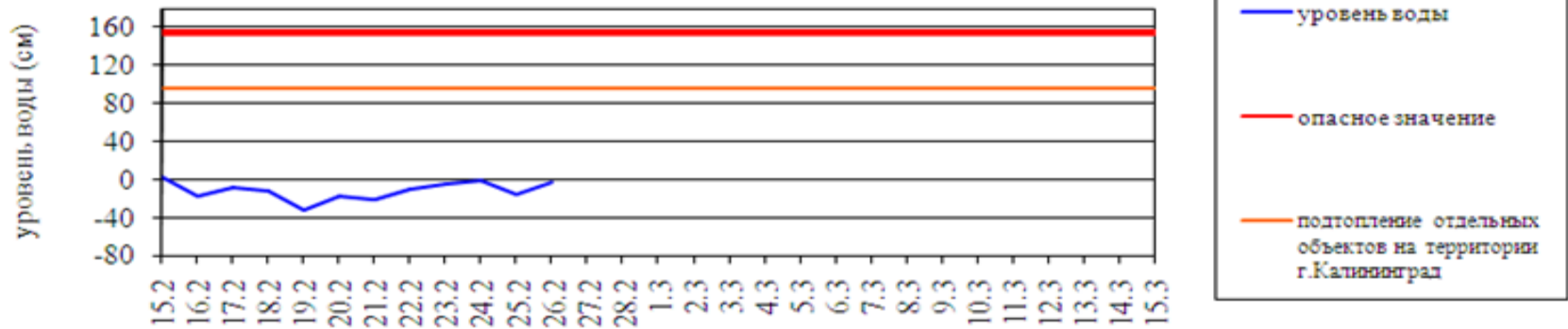


ГИДРОЛОГИЧЕСКИЙ МОНИТОРИНГ на 8.00 26 февраля 2021 г.


Паводковая обстановка (существенные изменения в режиме рек области):

уровень воды на реках области не приближается к опасным значениям

Уровень воды в р. Преголя относительно "0" поста МПК (г. Калининград)



Уровень воды в р. Неман (г. Смалнинкай, Литва)



**Характеристики состояния льда, полученные с пунктов наблюдательной сети
Калининградского центра по гидрометеорологии и мониторингу окружающей среды на
26 февраля 2021 г.**

Пункт наблюдения	Ледовые явления
1. р. Преголя ГП-1 Черняховск.	Забереги остаточные.
2. р. Преголя ГП-1 Гвардейск.	Ледостав с полыньями, вода на льду.
3. р. Дейма ГП-2 Полесск.	Ледостав, лед потемнел, вода на льду, лед тает на месте.
4. р. Неман ГП-2 Советск.	Ледостав с полыньями.
5. р. Матросовка ГП-1 Мостовое.	Ледостав с полыньями.
6. Куршский залив МГП-1 Открытое.	Припай 10 баллов, толщина льда 19 см.
7. Куршский залив Нида.	Припай 10 баллов, толщина льда 17 см, лед сильно разрушен.
8. Куршский залив Венте.	Припай 10 баллов, толщина льда 20 см, вода на льду, трещины, лед потемнел.
9. Нида море.	Чисто.
10. Калининградский залив МГП- 1 Мамоново-Краснофлотское.	Припай 7 баллов, чистой воды 3 балла, лед сильно разрушен.
11. МГП- 1 Балтийск (канал).	Чисто.
12. МГП- 1 Пионерский.	Чисто.

**ЛЕДОВАЯ ОБСТАНОВКА (море и заливы)
на 26 февраля 2021 г.**

Балтийское море

чисто

Припай 10 баллов, толщина льда 17 см,
лед сильно разрушен.

Припай 7 баллов, чистой воды 3 балла,
лед сильно разрушен.

KLAIPEDA

15-25

ewie

Gdynia

Gdansk

Hel

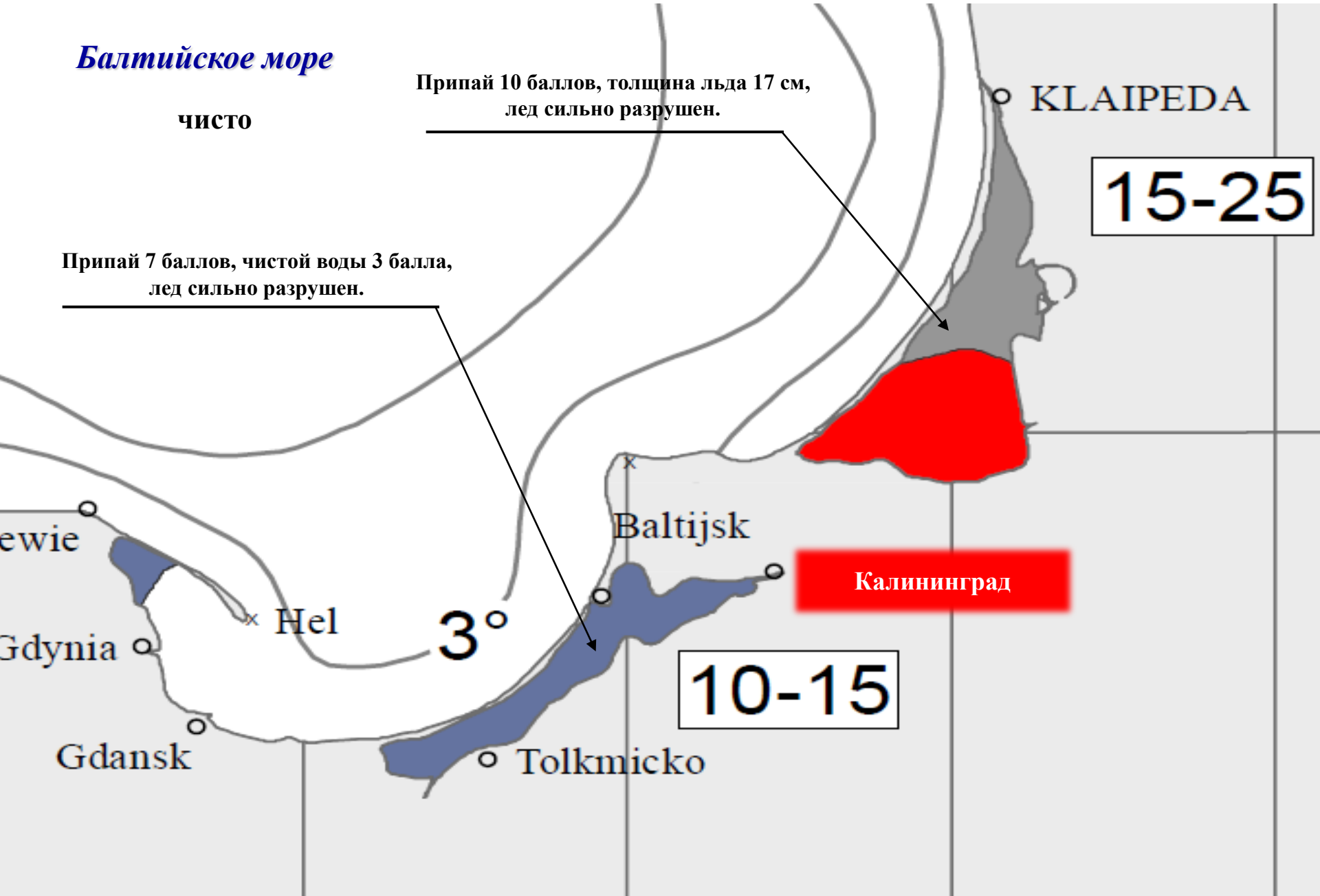
3°

Baltijsk


Tolkmicko

Калининград

10-15



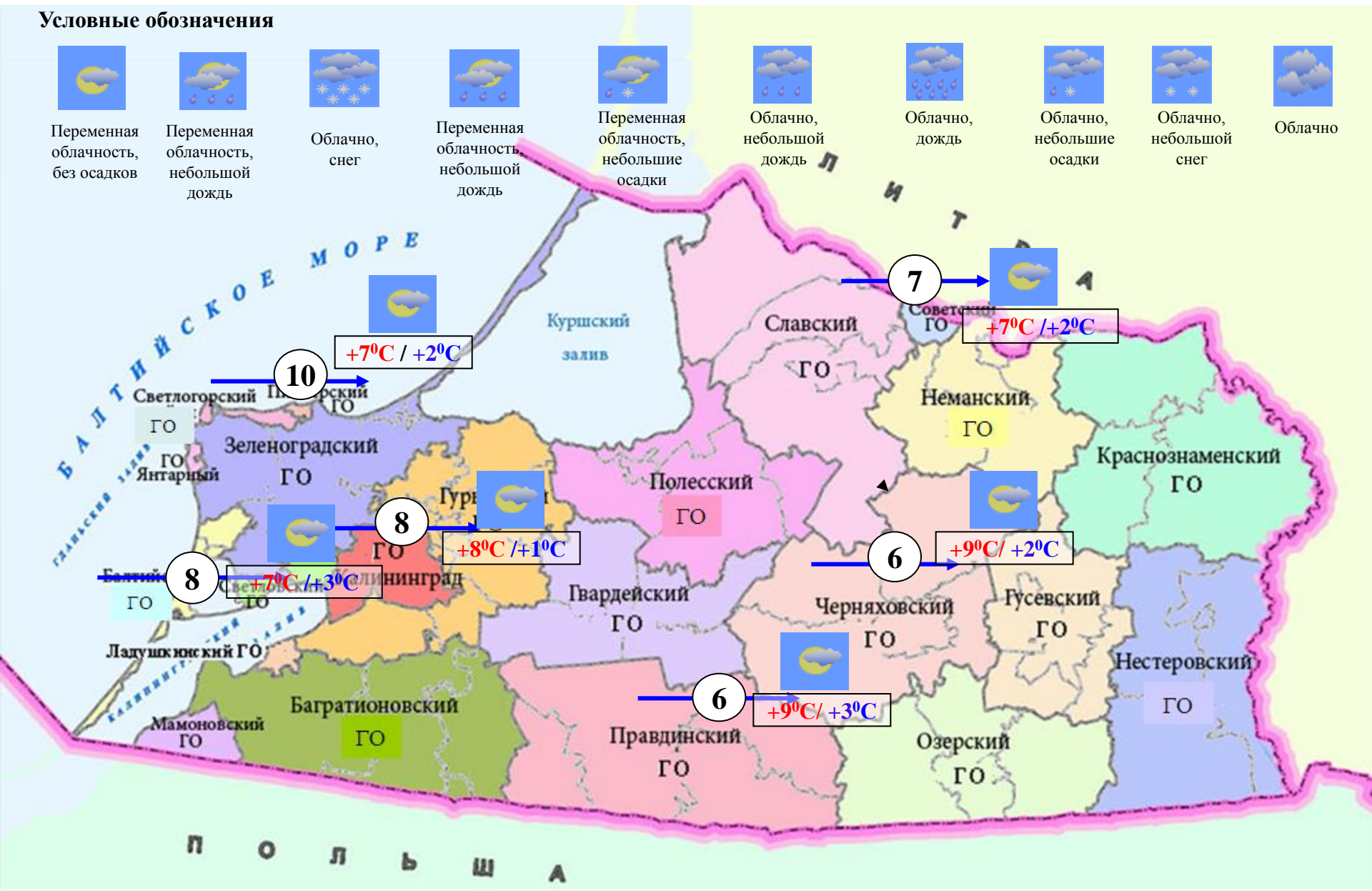
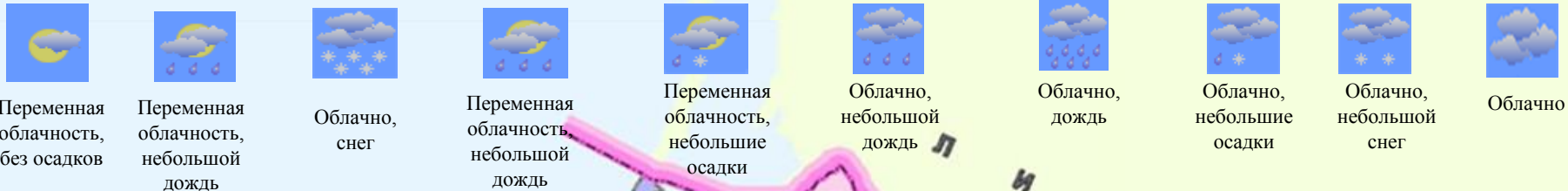
МЕТЕОРОЛОГИЧЕСКИЙ ПРОГНОЗ ПО ТЕРРИТОРИИ КАЛИНИНГРАДСКОЙ ОБЛАСТИ с 9.00 26 февраля 2021 г. до 9.00 27 февраля 2021 г.

	День	Ночь	Метеорологические явления, способные вызвать ЧС не прогнозируются.
Облачность	облачно с прояснениями	облачно с прояснениями	
Осадки	без существенных осадков	без существенных осадков	
Ветер	юго-западный, западный 6-11 м/с, местами порывы 12-16 м/с	западный, северо-западный 7-12 м/с	
Температура	+5...+10°C	+1...+6°C	
Явления	нет	нет	
Видимость	3-6 км	3-7 км	



ДЕТАЛИЗИРОВАННЫЙ МЕТЕОРОЛОГИЧЕСКИЙ ПРОГНОЗ ПО КАЛИНИНГРАДСКОЙ ОБЛАСТИ с 9.00 26 февраля 2021 г. до 9.00 27 февраля 2021 г.

Условные обозначения



РИСКИ ВОЗНИКНОВЕНИЯ ЧС, СВЯЗАННЫХ С НЕБЛАГОПРИЯТНЫМИ ЯВЛЕНИЯМИ, НА ТЕРРИТОРИИ КАЛИНИНГРАДСКОЙ ОБЛАСТИ

с 9.00 26 февраля 2021 г. до 9.00 27 февраля 2021 г.

Риск возникновения ЧС
незначительный.

