

Государственное бюджетное учреждение Калининградской области
«Отряд государственной противопожарной службы и обеспечения мероприятий гражданской обороны»
ОТДЕЛ МОНИТОРИНГА И ПРОГНОЗИРОВАНИЯ ЧРЕЗВЫЧАЙНЫХ СИТУАЦИЙ
Centre of monitoring and forecasting of extreme situations

236003 г. Калининград, Московский пр-т, 188
тел., факс (4012) 311-288; E-mail: tcmp_klg@mail.ru

25 декабря 2020 года

№ 1173 – ОМП ЧС

ОПЕРАТИВНЫЙ ЕЖЕДНЕВНЫЙ ПРОГНОЗ
чрезвычайных ситуаций с 25 декабря 2020 года по 26 декабря 2020 года
(графический вариант)

Дежурный ОМП ЧС

А.А. Юрченко

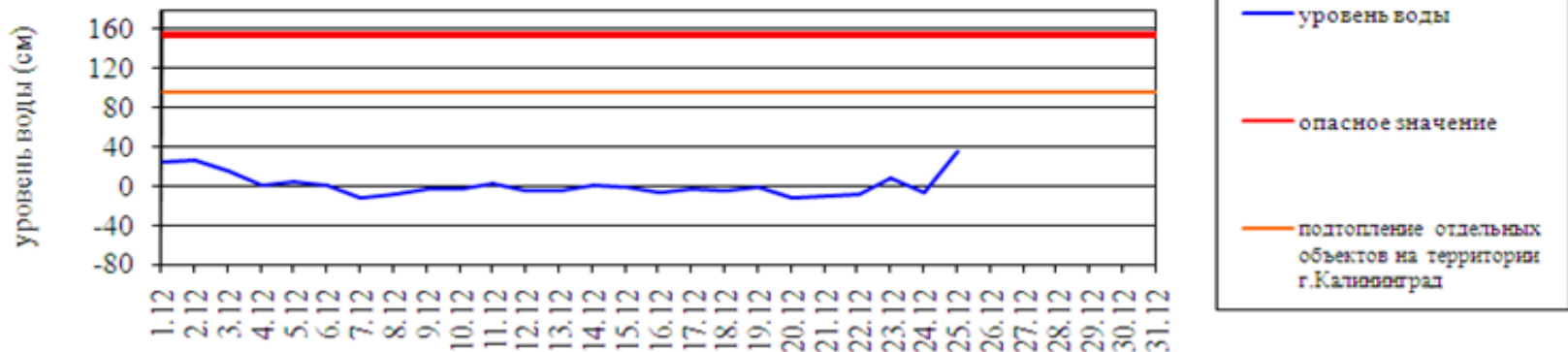
ГИДРОЛОГИЧЕСКИЙ МОНИТОРИНГ

на 8.00 25 декабря 2020 г.

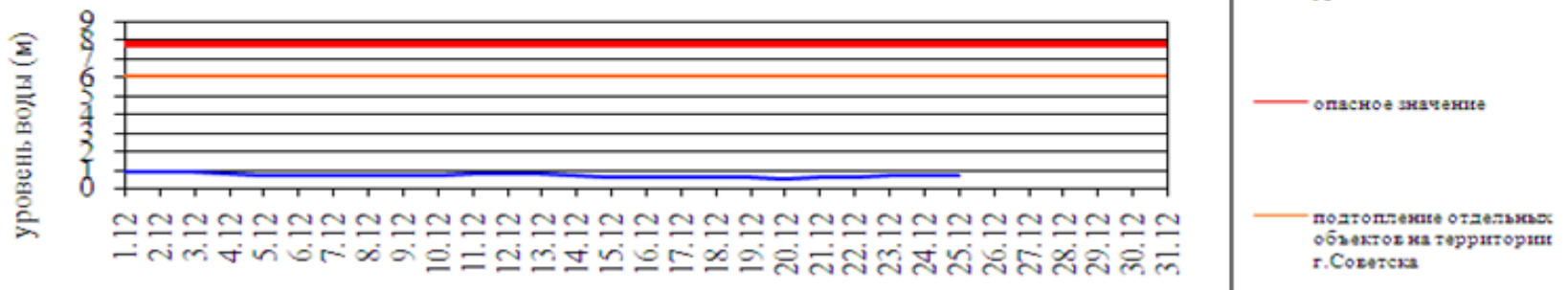
Паводковая обстановка (существенные изменения в режиме рек области):

уровень воды на реках области не приближается к опасным значениям

Уровень воды в р. Преголя относительно "0" поста МПК (г. Калининград)



Уровень воды в р. Неман (г. Смалининкай, Литва)

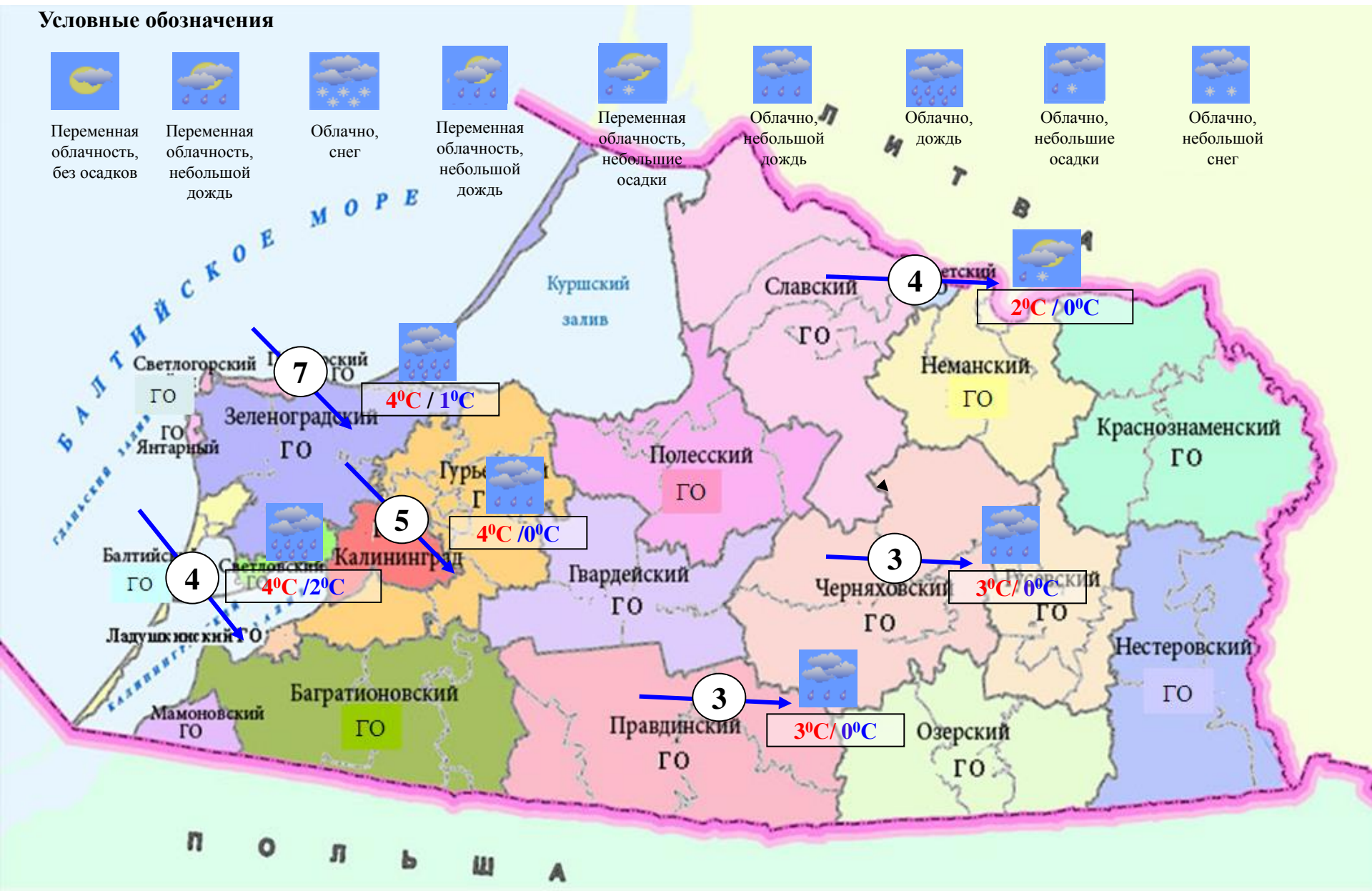
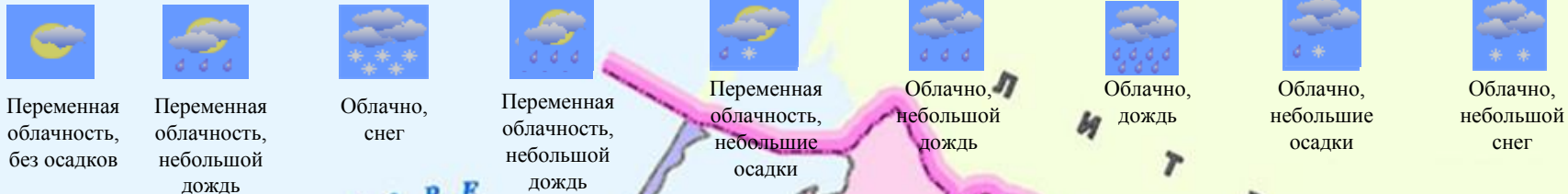


МЕТЕОРОЛОГИЧЕСКИЙ ПРОГНОЗ ПО ТЕРРИТОРИИ КАЛИНИНГРАДСКОЙ ОБЛАСТИ с 9.00 25 декабря 2020 г. до 9.00 26 декабря 2020 г.

	День	Ночь	
	Метеорологические явления, способные вызвать ЧС не прогнозируются. Гололедица на дорогах может затруднить движение автотранспорта.		
Облачность	облачно с прояснениями	облачно с прояснениями	
Осадки	временами осадки (мокрый снег, дождь)	временами осадки (мокрый снег, дождь)	
Ветер	северо-западный 5-10 м/с, на побережье местами 12 м/с	северо-западный, западный 6-11 м/с, на побережье 12-15 м/с	
Температура	+1...+5°C	-1...+3°C	
Явления	нет	на дорогах местами гололедица	
Видимость	4-7 км, в осадках местами 1-2 км	4-7 км, в осадках местами 1-2 км	

ДЕТАЛИЗИРОВАННЫЙ МЕТЕОРОЛОГИЧЕСКИЙ ПРОГНОЗ ПО КАЛИНИНГРАДСКОЙ ОБЛАСТИ с 9.00 25 декабря 2020 г. до 9.00 26 декабря 2020 г.

Условные обозначения



РИСКИ ВОЗНИКНОВЕНИЯ ЧС, СВЯЗАННЫХ С НЕБЛАГОПРИЯТНЫМИ ЯВЛЕНИЯМИ, НА ТЕРРИТОРИИ КАЛИНИНГРАДСКОЙ ОБЛАСТИ

с 9.00 25 декабря 2020 г. до 9.00 26 декабря 2020 г.

Риск возникновения ЧС
контролируемый.

