

Государственное бюджетное учреждение Калининградской области  
«Отряд государственной противопожарной службы и обеспечения мероприятий гражданской обороны»  
ОТДЕЛ МОНИТОРИНГА И ПРОГНОЗИРОВАНИЯ ЧРЕЗВЫЧАЙНЫХ СИТУАЦИЙ  
Centre of monitoring and forecasting of extreme situations

236003 г. Калининград, Московский пр-т, 188  
тел., факс (4012) 311-288; E-mail: [tcmp\\_klg@mail.ru](mailto:tcmp_klg@mail.ru)

22 декабря 2020 года

№ 1162 – ОМП ЧС

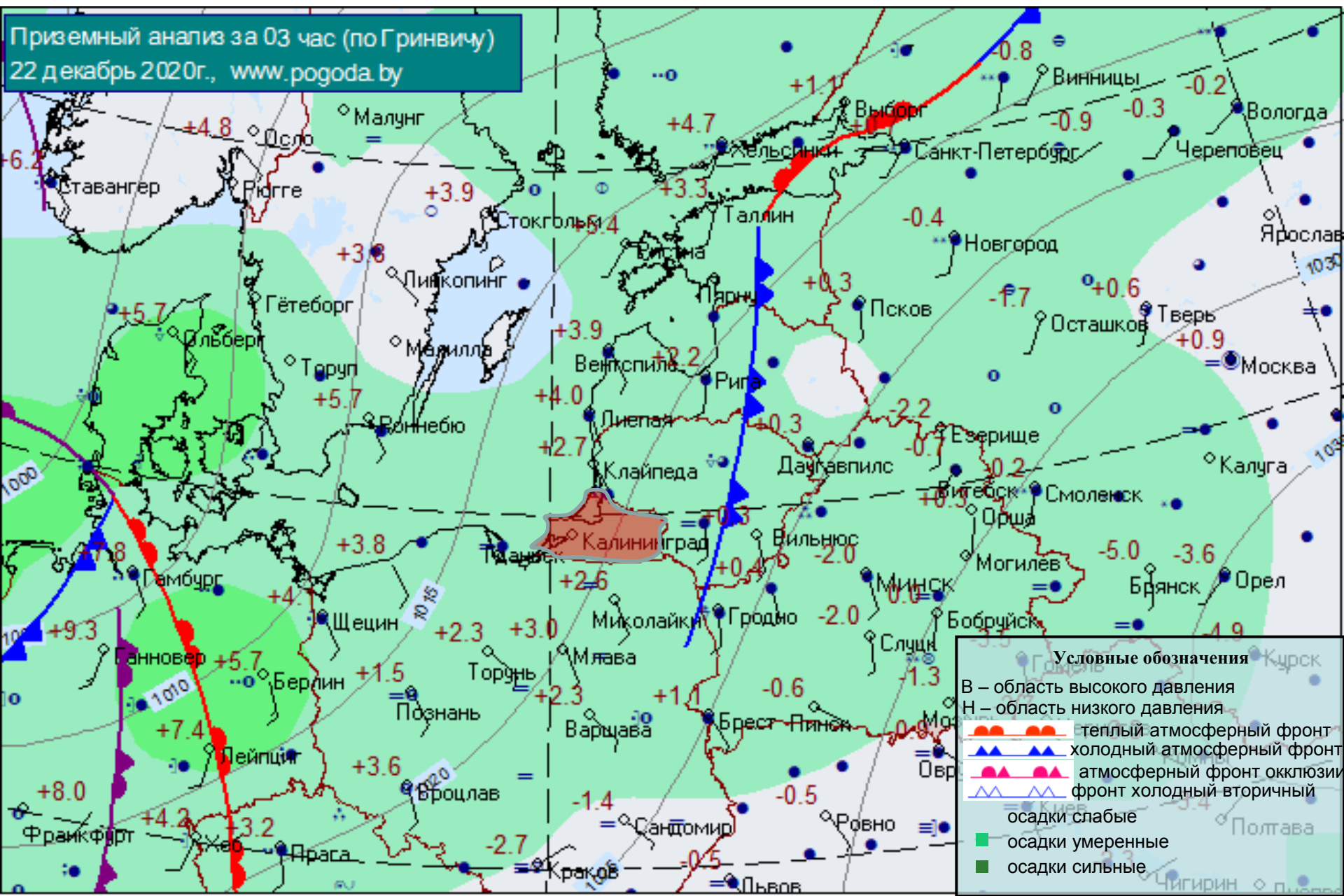
**ОПЕРАТИВНЫЙ ЕЖЕДНЕВНЫЙ ПРОГНОЗ**  
чрезвычайных ситуаций с 22 декабря 2020 года по 23 декабря 2020 года  
(графический вариант)

Дежурный ОМП ЧС

А.А. Юрченко

# СИНОПТИЧЕСКИЕ ПРОЦЕССЫ, ОБУСЛАВЛИВАЮЩИЕ МЕТЕОУСЛОВИЯ НА ТЕРРИТОРИИ КАЛИНИНГРАДСКОЙ ОБЛАСТИ

на 05.00 22 декабря 2020 г.



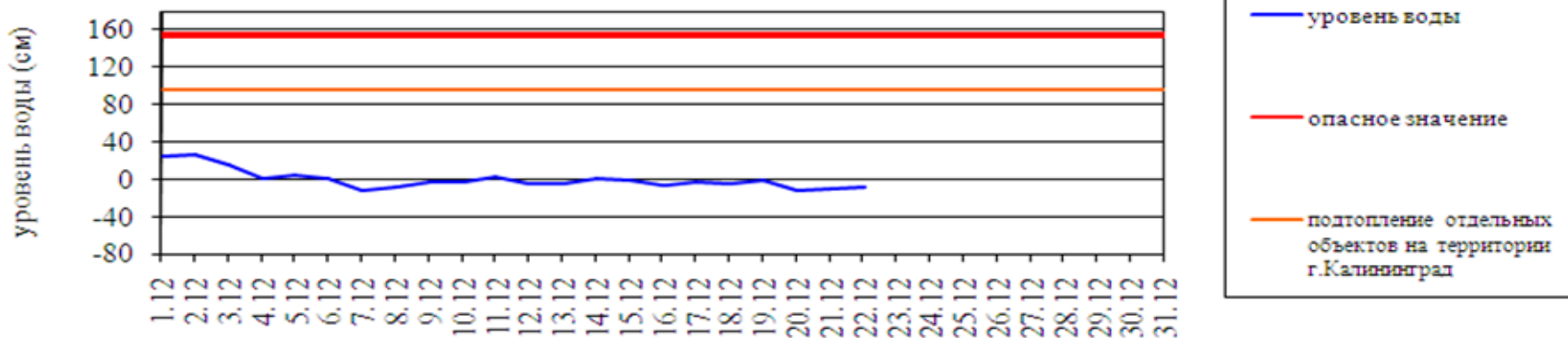
# ГИДРОЛОГИЧЕСКИЙ МОНИТОРИНГ

на 8.00 22 декабря 2020 г.

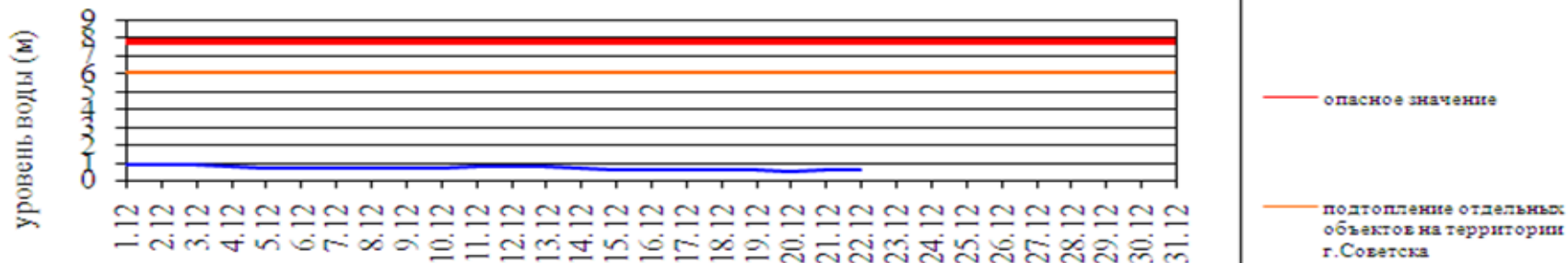
*Паводковая обстановка (существенные изменения в режиме рек области):*

уровень воды на реках области не приближается к опасным значениям

Уровень воды в р. Преголя относительно "0" поста МПК (г. Калининград)

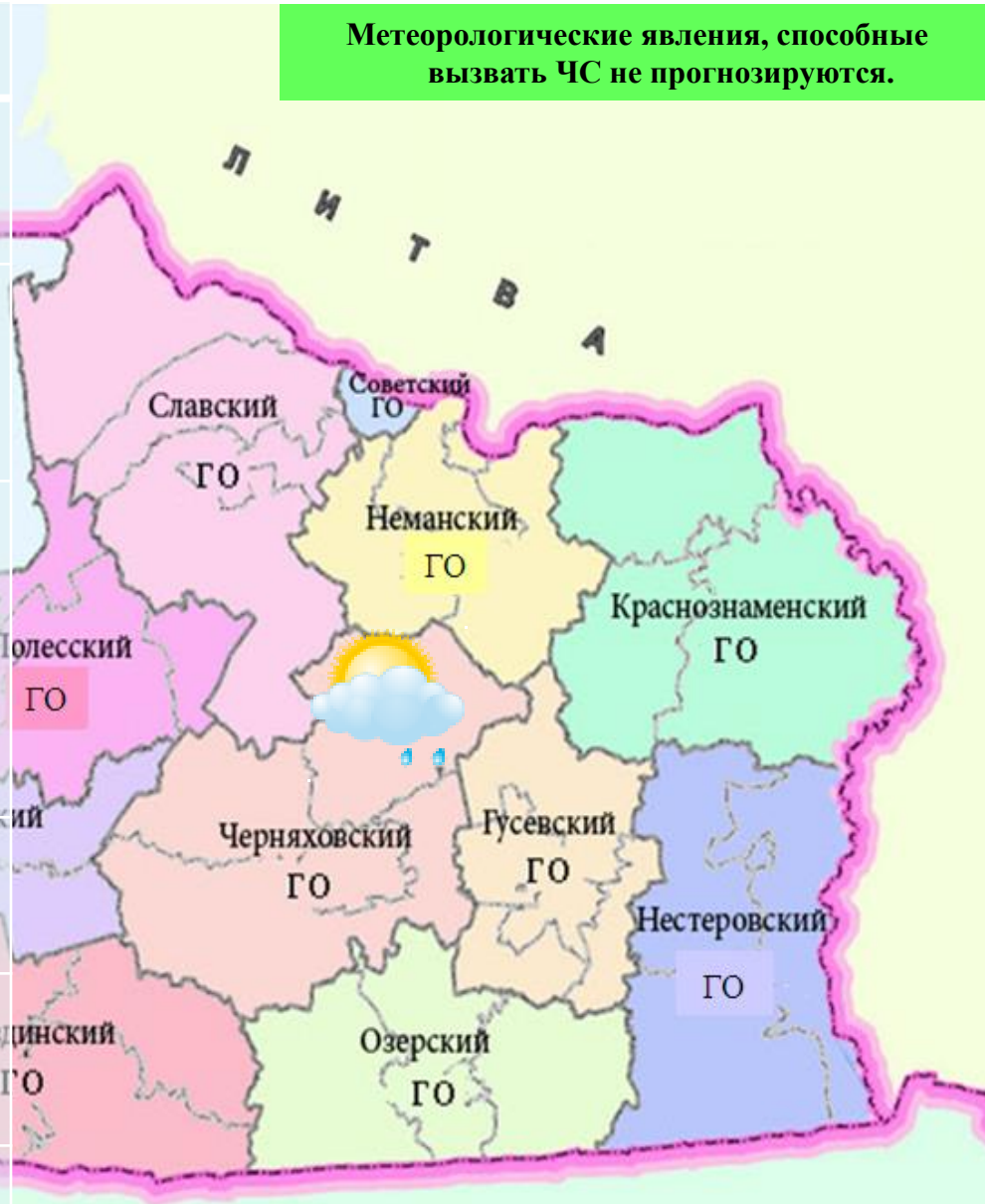


Уровень воды в р. Неман (г. Смалнинкай, Литва)



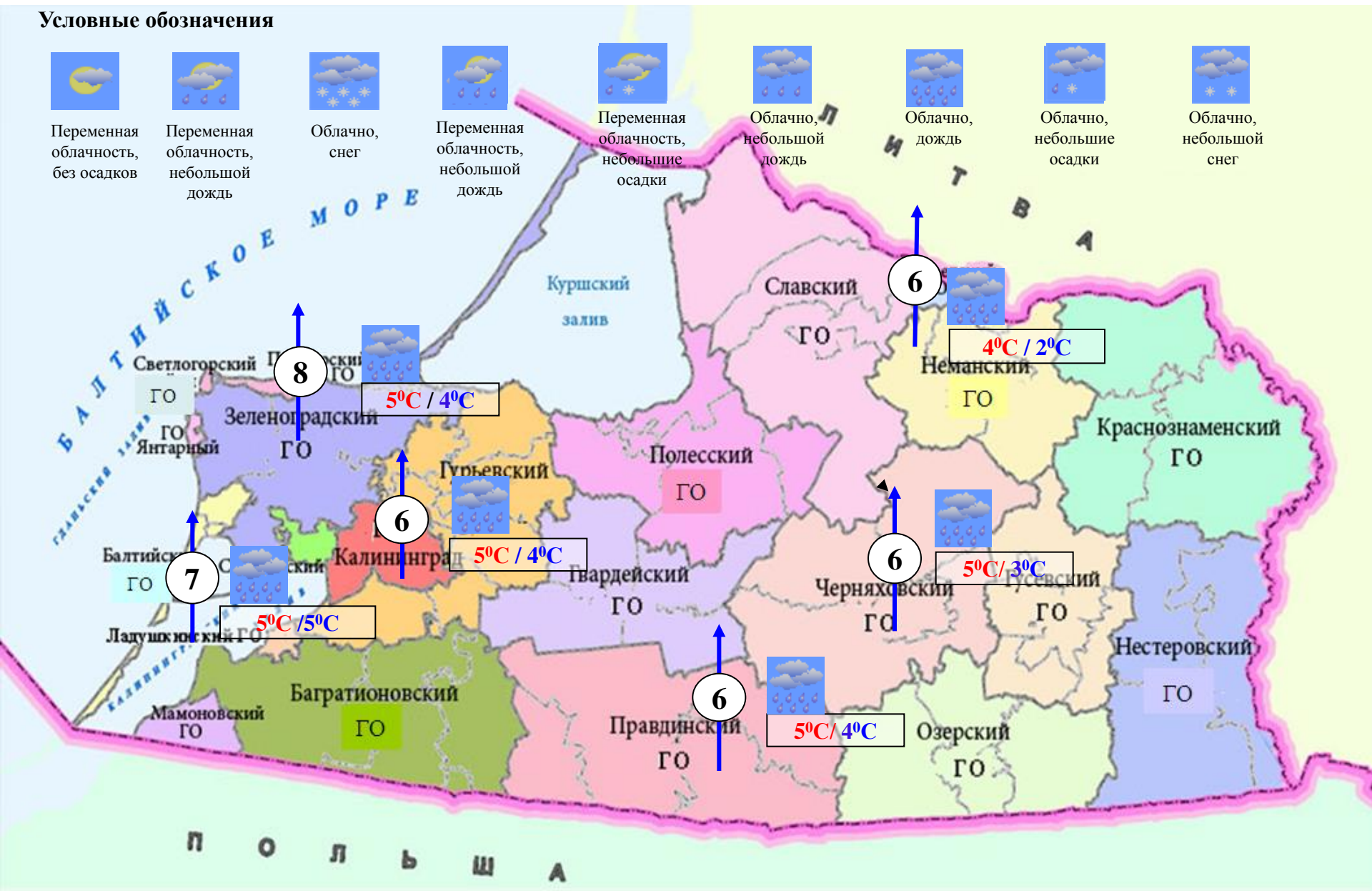
# МЕТЕОРОЛОГИЧЕСКИЙ ПРОГНОЗ ПО ТЕРРИТОРИИ КАЛИНИНГРАДСКОЙ ОБЛАСТИ с 9.00 22 декабря 2020 г. до 9.00 23 декабря 2020 г.

	День	Ночь	Метеорологические явления, способные вызвать ЧС не прогнозируются.
Облачность	облачно	облачно с прояснениями	
Осадки	временами дождь	временами дождь	
Ветер	юго-восточный 6-11 м/с, местами порывы 12-17 м/с	юго-западный, западный 7-12 м/с, порывы 13-18 м/с	
Температура	+3...+7°C	+3...+7°C	
Явления	нет	нет	
Видимость	3-7 км, в дожде 1-2 км	3-7 км, в дожде 1-2 км	



# ДЕТАЛИЗИРОВАННЫЙ МЕТЕОРОЛОГИЧЕСКИЙ ПРОГНОЗ ПО КАЛИНИНГРАДСКОЙ ОБЛАСТИ с 9.00 22 декабря 2020 г. до 9.00 23 декабря 2020 г.

## Условные обозначения



# РИСКИ ВОЗНИКНОВЕНИЯ ЧС, СВЯЗАННЫХ С НЕБЛАГОПРИЯТНЫМИ ЯВЛЕНИЯМИ, НА ТЕРРИТОРИИ КАЛИНИНГРАДСКОЙ ОБЛАСТИ

с 9.00 22 декабря 2020 г. до 9.00 23 декабря 2020 г.

Риск возникновения ЧС  
незначительный.

