

Государственное бюджетное учреждение Калининградской области  
«Отряд государственной противопожарной службы и обеспечения мероприятий гражданской обороны»  
**ОТДЕЛ МОНИТОРИНГА И ПРОГНОЗИРОВАНИЯ ЧРЕЗВЫЧАЙНЫХ СИТУАЦИЙ**  
**Centre of monitoring and forecasting of extreme situations**

*236003 г. Калининград, Московский пр-т, 188*  
*тел., факс (4012) 311-288; E-mail: [tcmp\\_klg@mail.ru](mailto:tcmp_klg@mail.ru)*

21 декабря 2020 года

№ 1158 – ОМП ЧС

**ОПЕРАТИВНЫЙ ЕЖЕДНЕВНЫЙ ПРОГНОЗ**  
**чрезвычайных ситуаций с 21 декабря 2020 года по 22 декабря 2020 года**  
**(графический вариант)**

Дежурный ОМП ЧС

А.А. Юрченко



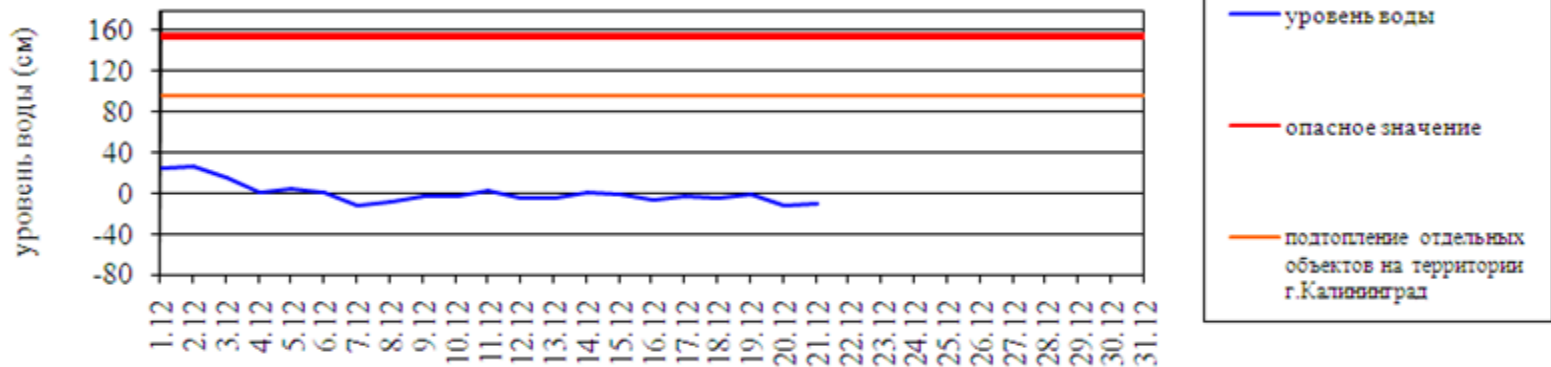
# ГИДРОЛОГИЧЕСКИЙ МОНИТОРИНГ

на 8.00 21 декабря 2020 г.

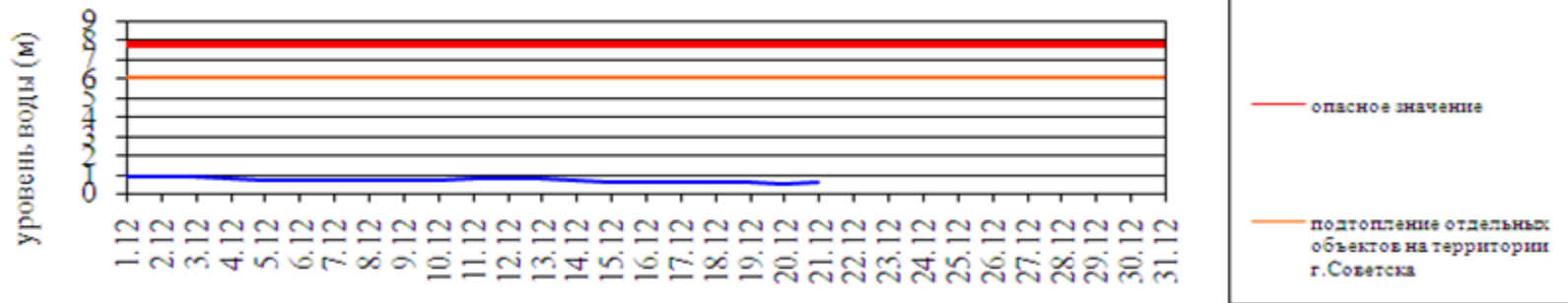
*Паводковая обстановка (существенные изменения в режиме рек области):*

**уровень воды на реках области не приближается к опасным значениям**

Уровень воды в р. Преголя относительно "0" поста МПК (г. Калининград)



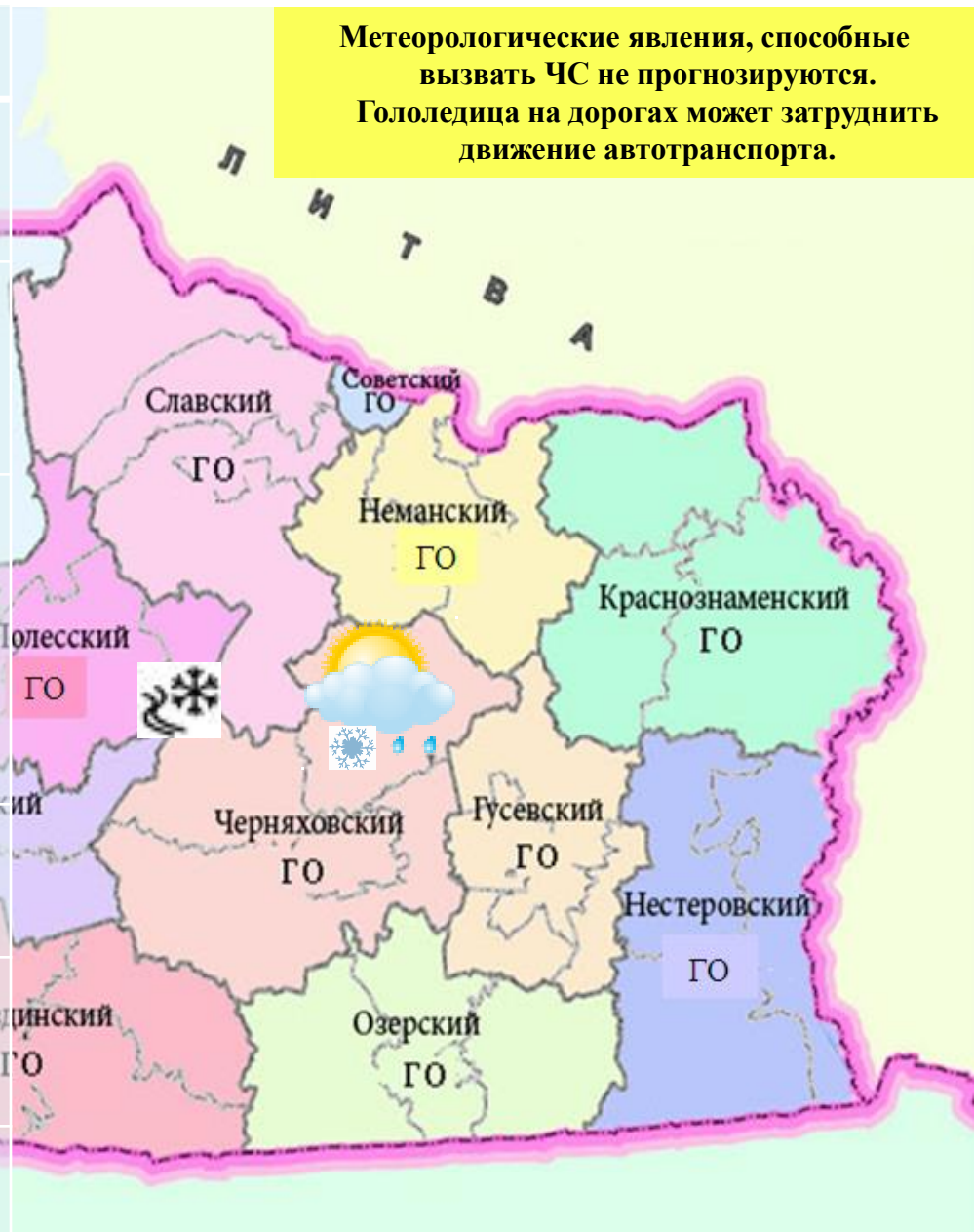
Уровень воды в р. Неман (г. Смалнинкай, Литва)



# МЕТЕОРОЛОГИЧЕСКИЙ ПРОГНОЗ ПО ТЕРРИТОРИИ КАЛИНИНГРАДСКОЙ ОБЛАСТИ с 9.00 21 декабря 2020 г. до 9.00 22 декабря 2020 г.

Метеорологические явления, способные вызвать ЧС не прогнозируются.  
Гололедица на дорогах может затруднить движение автотранспорта.

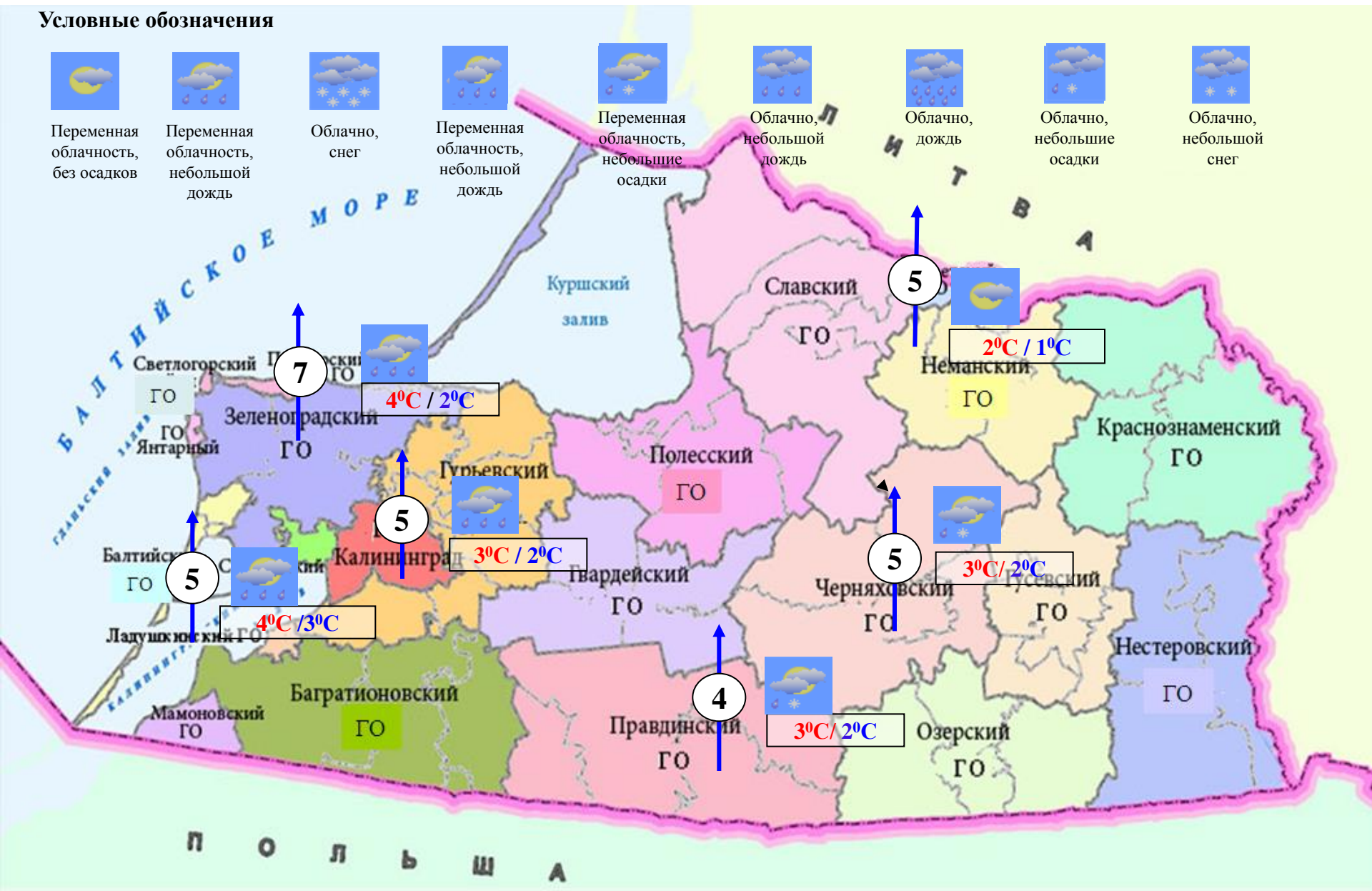
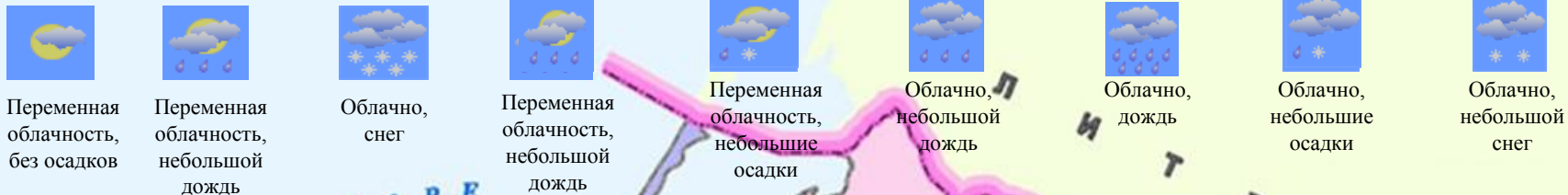
	День	Ночь
<b>Облачность</b>	облачно с прояснениями	облачно с прояснениями
<b>Осадки</b>	временами небольшие дожди	местами осадки (мокрый снег, дождь)
<b>Ветер</b>	южный, юго-восточный 7-12 м/с	южный 5-10 м/с
<b>Температура</b>	+1...+5°C	0...+3°C
<b>Явления</b>	нет	на дорогах местами гололедица
<b>Видимость</b>	3-7 км	3-7 км





# ДЕТАЛИЗИРОВАННЫЙ МЕТЕОРОЛОГИЧЕСКИЙ ПРОГНОЗ ПО КАЛИНИНГРАДСКОЙ ОБЛАСТИ с 9.00 21 декабря 2020 г. до 9.00 22 декабря 2020 г.

## Условные обозначения



# РИСКИ ВОЗНИКНОВЕНИЯ ЧС, СВЯЗАННЫХ С НЕБЛАГОПРИЯТНЫМИ ЯВЛЕНИЯМИ, НА ТЕРРИТОРИИ КАЛИНИНГРАДСКОЙ ОБЛАСТИ

с 9.00 21 декабря 2020 г. до 9.00 22 декабря 2020 г.

Риск возникновения ЧС  
контролируемый.

