

Государственное бюджетное учреждение Калининградской области
«Отряд государственной противопожарной службы и обеспечения мероприятий гражданской обороны»
ОТДЕЛ МОНИТОРИНГА И ПРОГНОЗИРОВАНИЯ ЧРЕЗВЫЧАЙНЫХ СИТУАЦИЙ
Centre of monitoring and forecasting of extreme situations

236003 г. Калининград, Московский пр-т, 188
тел., факс (4012) 311-288; E-mail: tcmp_klg@mail.ru

19 июня 2020 года

№ 559– ОМП ЧС

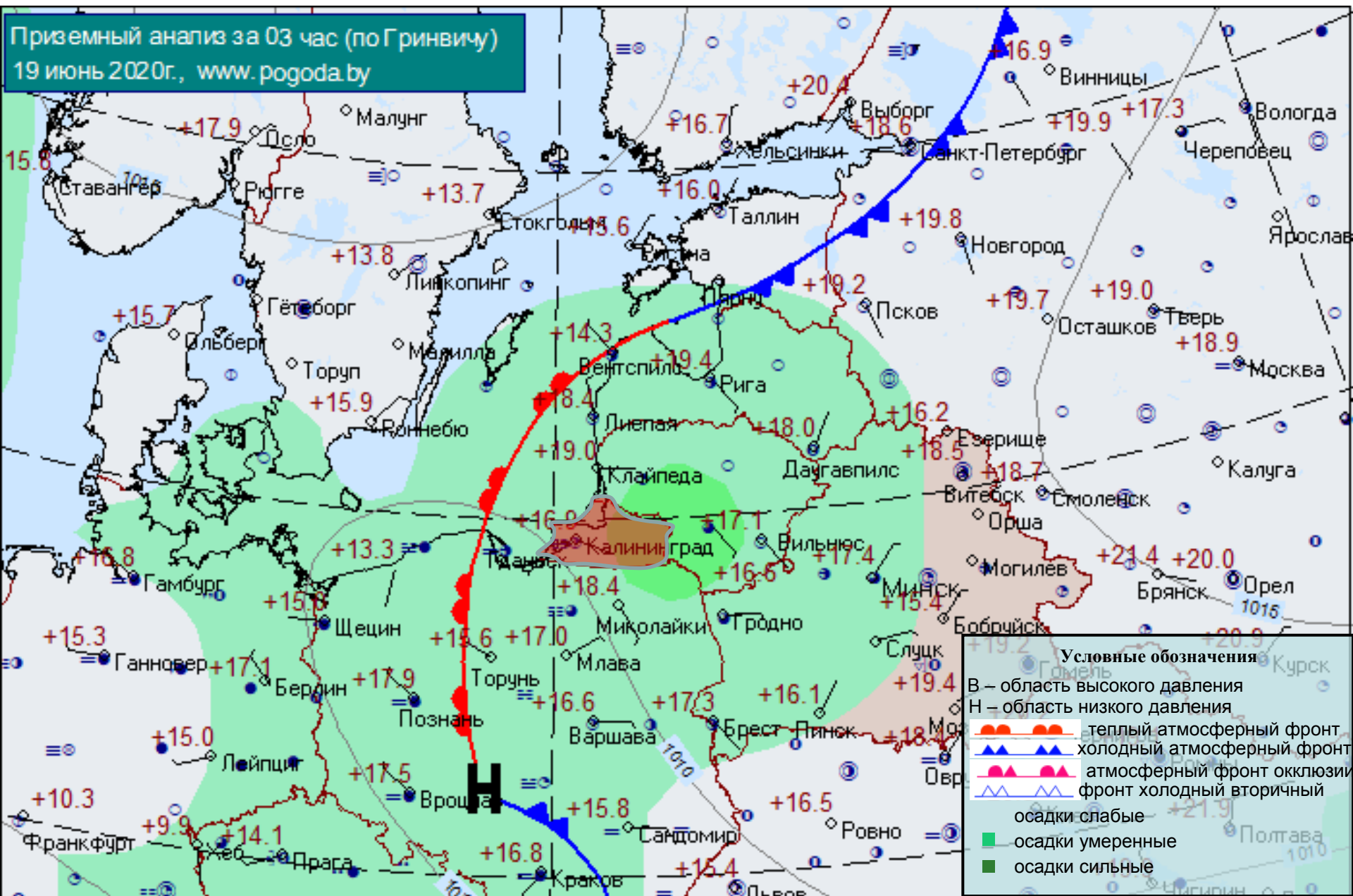
ОПЕРАТИВНЫЙ ЕЖЕДНЕВНЫЙ ПРОГНОЗ
чрезвычайных ситуаций с 19 июня 2020 года по 20 июня 2020 года
(графический вариант)

Дежурный ОМП ЧС

А.А. Юрченко

СИНОПТИЧЕСКИЕ ПРОЦЕССЫ, ОБУСЛАВЛИВАЮЩИЕ МЕТЕОУСЛОВИЯ НА ТЕРРИТОРИИ КАЛИНИНГРАДСКОЙ ОБЛАСТИ на 05.00 19 июня 2020 г.

Приземный анализ за 03 час (по Гринвичу)
19 июня 2020г., www.pogoda.by



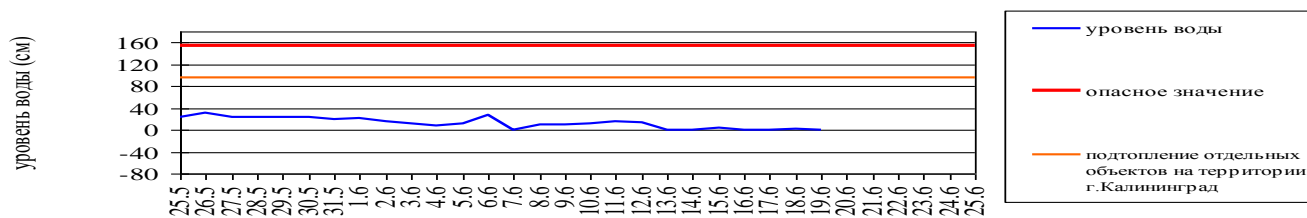
ГИДРОЛОГИЧЕСКИЙ МОНИТОРИНГ

на 8.00 19 июня 2020 г.

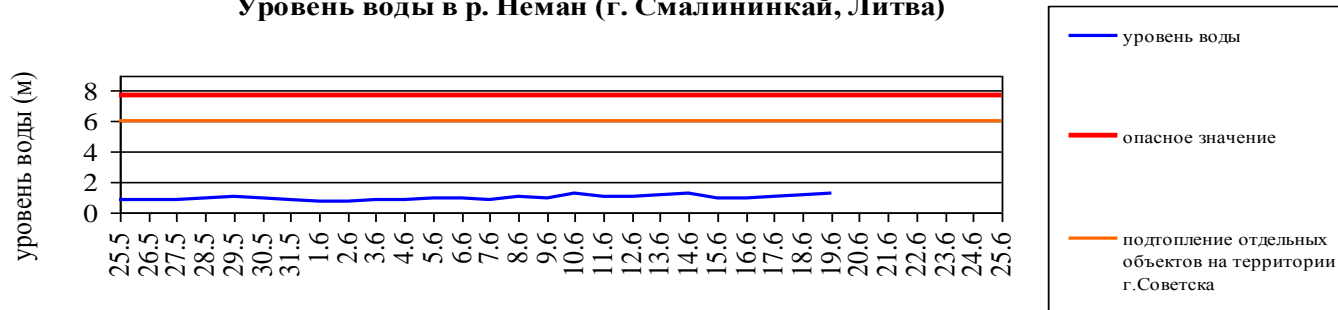
Паводковая обстановка (существенные изменения в режиме рек области):

уровень воды на реках области не приближается к опасным значениям

Уровень воды в р. Преголя относительно "0" поста МПК (г. Калининград)



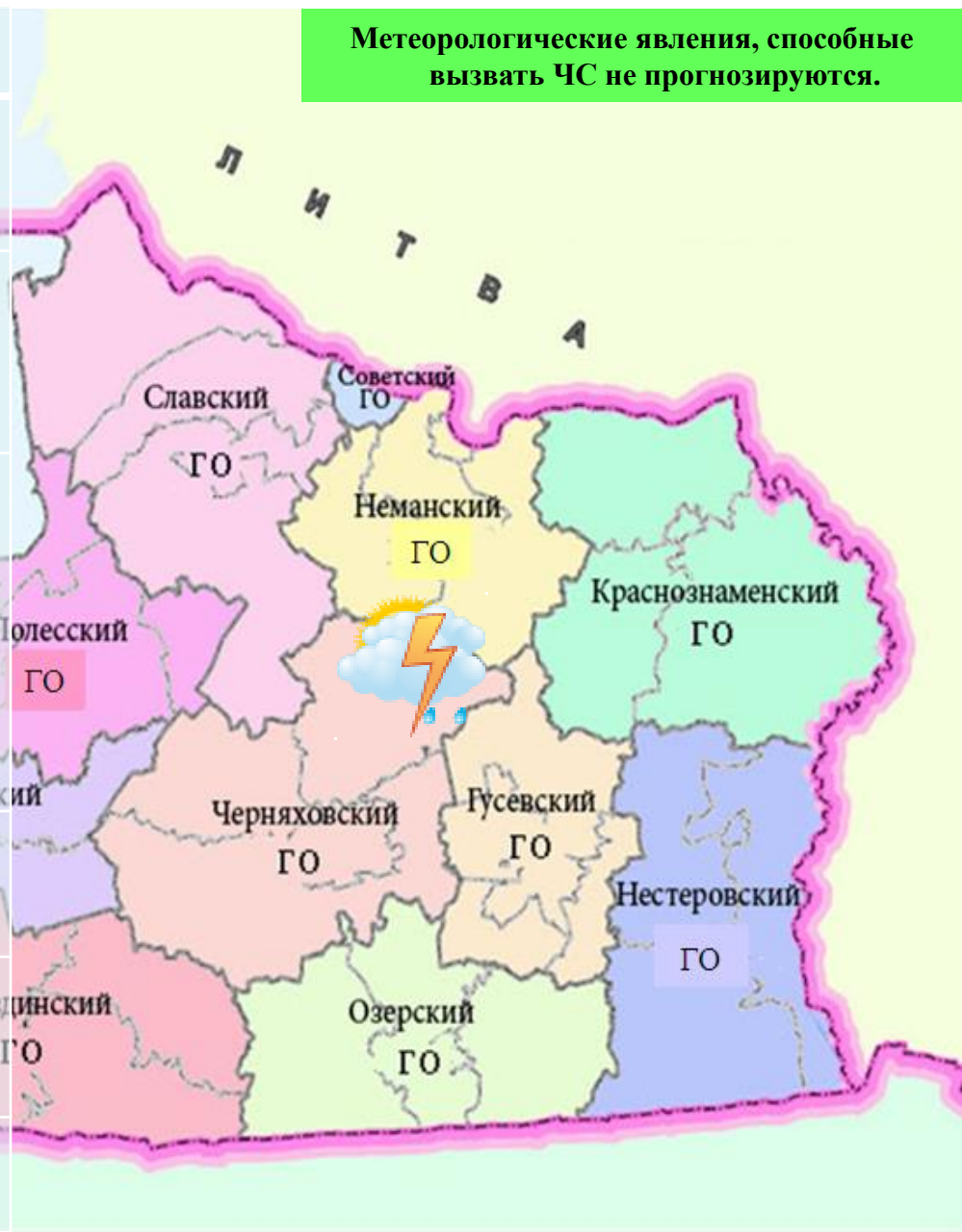
Уровень воды в р. Неман (г. Смалининкай, Литва)



МЕТЕОРОЛОГИЧЕСКИЙ ПРОГНОЗ ПО ТЕРРИТОРИИ КАЛИНИНГРАДСКОЙ ОБЛАСТИ с 9.00 19 июня 2020 г. до 9.00 20 июня 2020 г.

Метеорологические явления, способные вызвать ЧС не прогнозируются.

	День	Ночь
Облачность	переменная облачность	переменная облачность
Осадки	кратковременные дожди, местами ливневые	местами кратковременные дожди
Ветер	северо-восточный, восточный 4-9 м/с, при грозе порывы 12-14 м/с	восточный, северо-восточный 5-10 м/с, при грозе порывы 12-14 м/с
Температура	+25...+30°C	+15...+19°C
Явления	грозы	грозы
Видимость	4-7 км	4-7 км



ДЕТАЛИЗИРОВАННЫЙ МЕТЕОРОЛОГИЧЕСКИЙ ПРОГНОЗ ПО КАЛИНИНГРАДСКОЙ ОБЛАСТИ с 9.00 19 июня 2020 г. до 9.00 20 июня 2020 г.

Условные обозначения



Переменная облачность, без осадков



Облачно, снег



Переменная облачность, небольшой дождь



Переменная облачность, небольшие осадки



Облачно, небольшой дождь



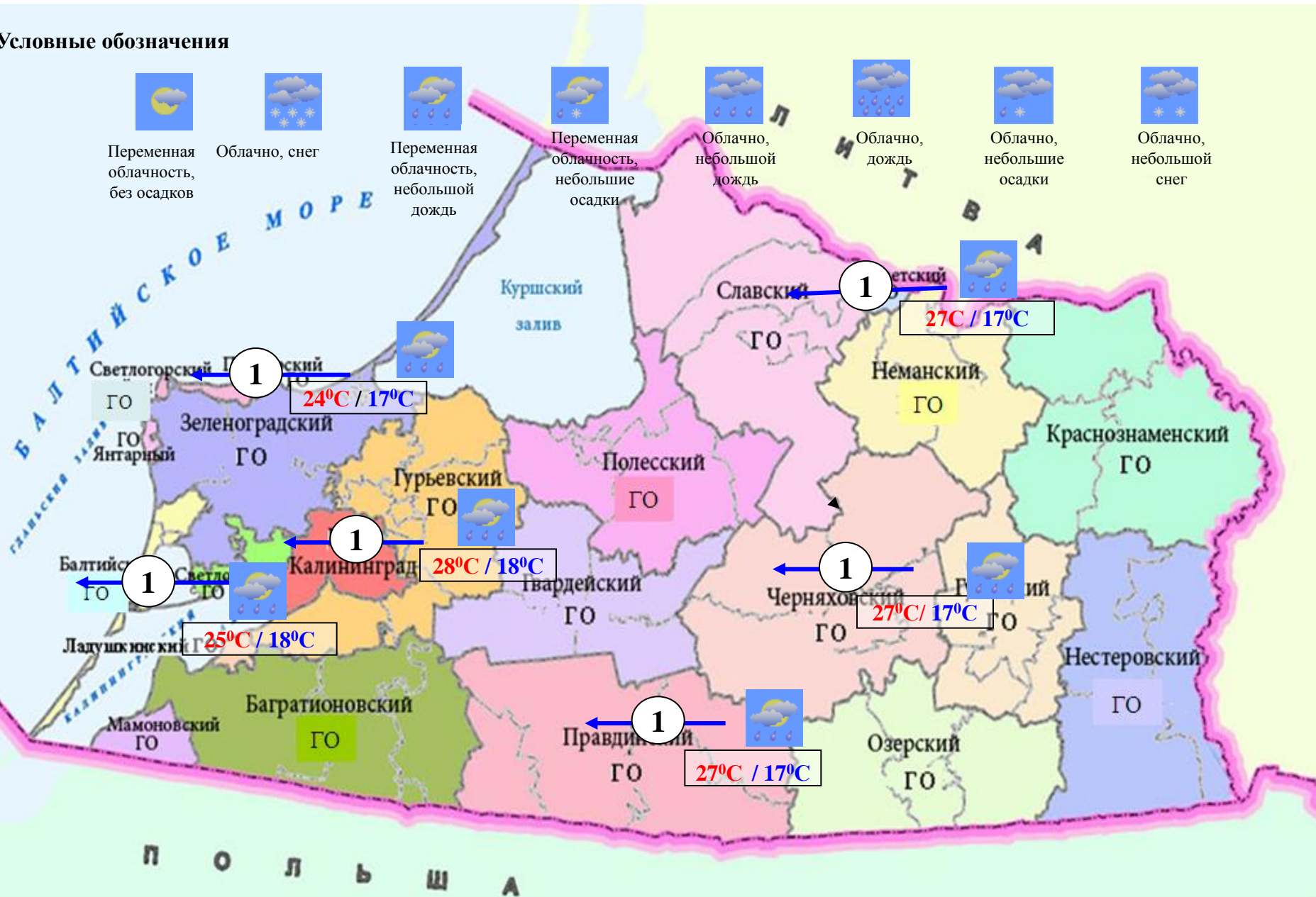
Облачно, дождь



Облачно, небольшие осадки



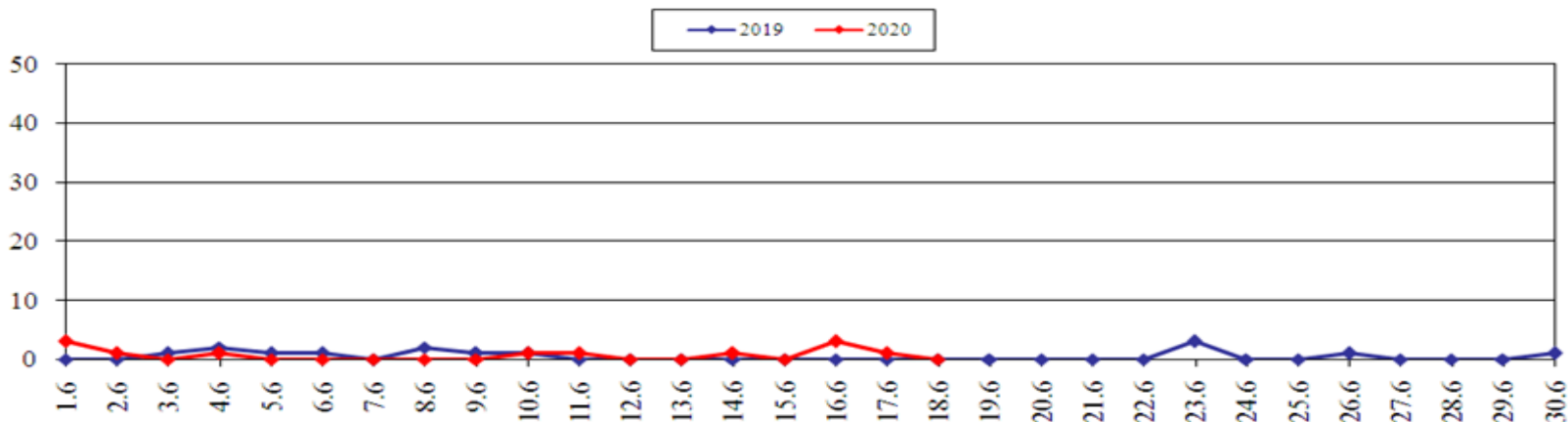
Облачно, небольшой снег



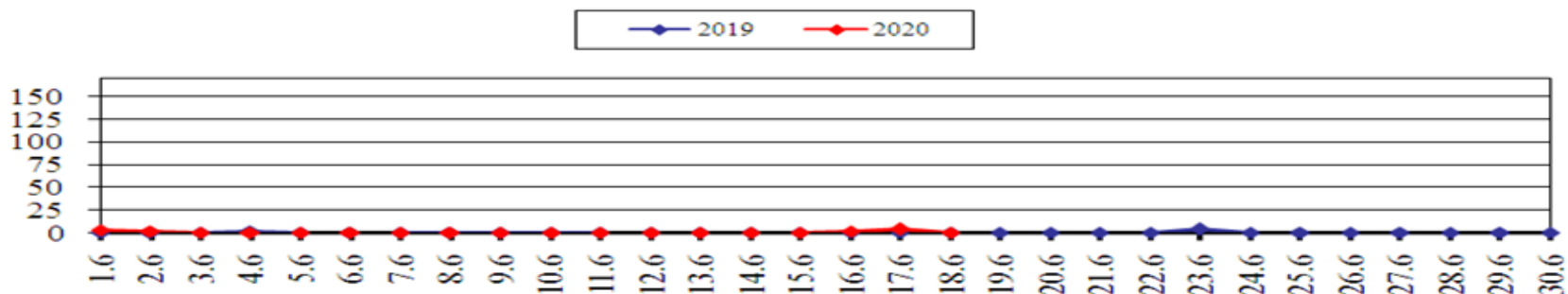
МОНИТОРИНГ ЛЕСОПОЖАРНОЙ ОБСТАНОВКИ на 18 июня 2020 г.

	За сутки	Всего в 2020 году
Количество природных пожаров:	0	693
в том числе ландшафтных пожаров:	0	677
в том числе лесных пожаров:	0	16
Действующие лесные пожары	нет	

Количество ландшафтных пожаров (2019, 2020 гг., июнь)

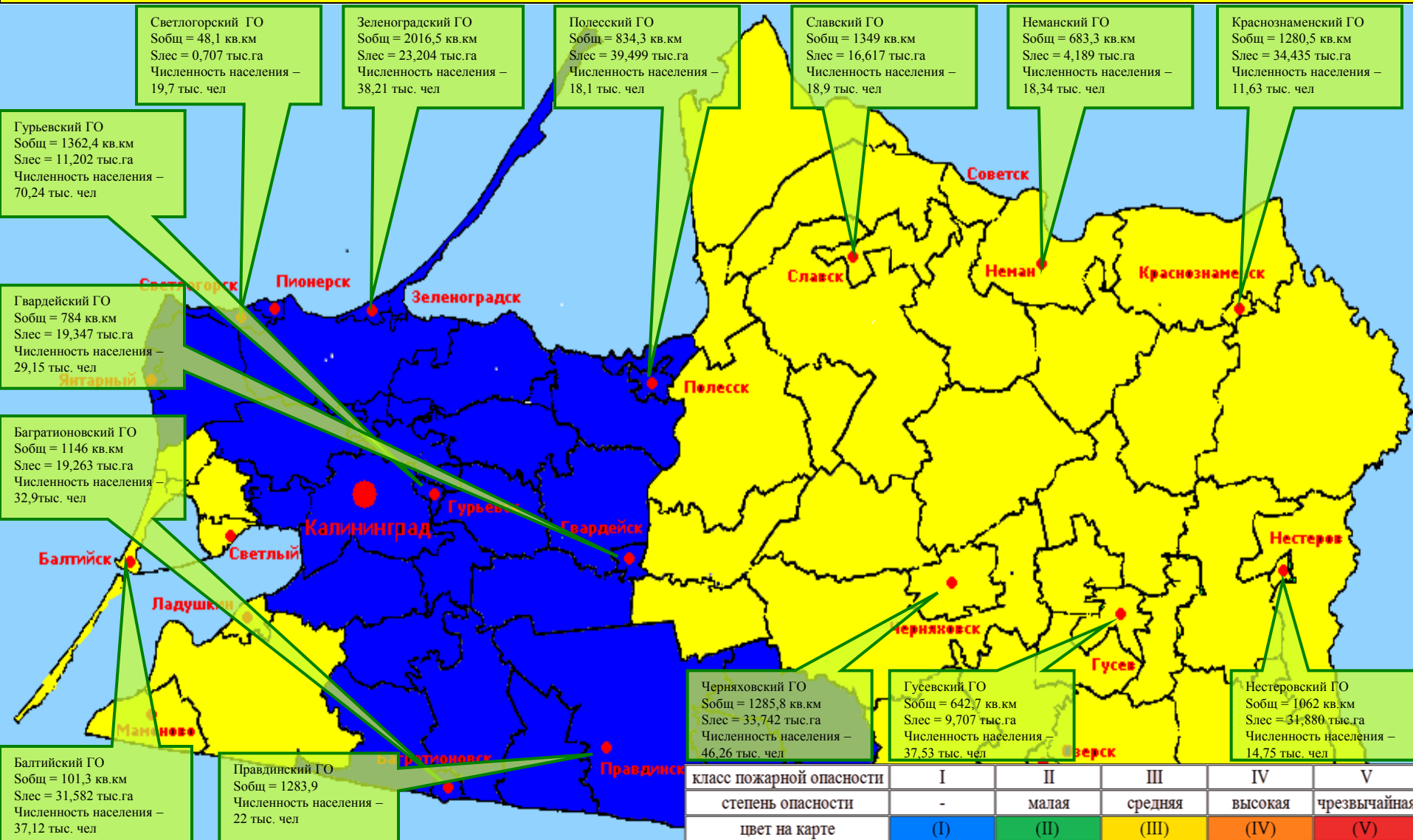


Площадь ландшафтных пожаров, га (2019; 2020 гг., июнь)



ПОЖАРНАЯ ОПАСНОСТЬ ЛЕСОВ В КАЛИНИНГРАДСКОЙ ОБЛАСТИ ПО УСЛОВИЯМ ПОГОДЫ на 18 июня 2020 г.

По Калининградской области 19-21.06 ожидается пожароопасность 3 класса, местами 1 класса.



**РИСКИ ВОЗНИКНОВЕНИЯ ЧС,
СВЯЗАННЫХ С НЕБЛАГОПРИЯТНЫМИ ЯВЛЕНИЯМИ,
НА ТЕРРИТОРИИ КАЛИНИНГРАДСКОЙ ОБЛАСТИ
с 9.00 19 июня 2020 г. до 9.00 20 июня 2020 г.**

**Риск возникновения ЧС
незначительный.**

