

Государственное бюджетное учреждение Калининградской области
«Отряд государственной противопожарной службы и обеспечения мероприятий гражданской обороны»
ОТДЕЛ МОНИТОРИНГА И ПРОГНОЗИРОВАНИЯ ЧРЕЗВЫЧАЙНЫХ СИТУАЦИЙ
Centre of monitoring and forecasting of extreme situations

236003 г. Калининград, Московский пр-т, 188
тел., факс (4012) 311-288; E-mail: tcmp_klg@mail.ru

18 марта 2021 года

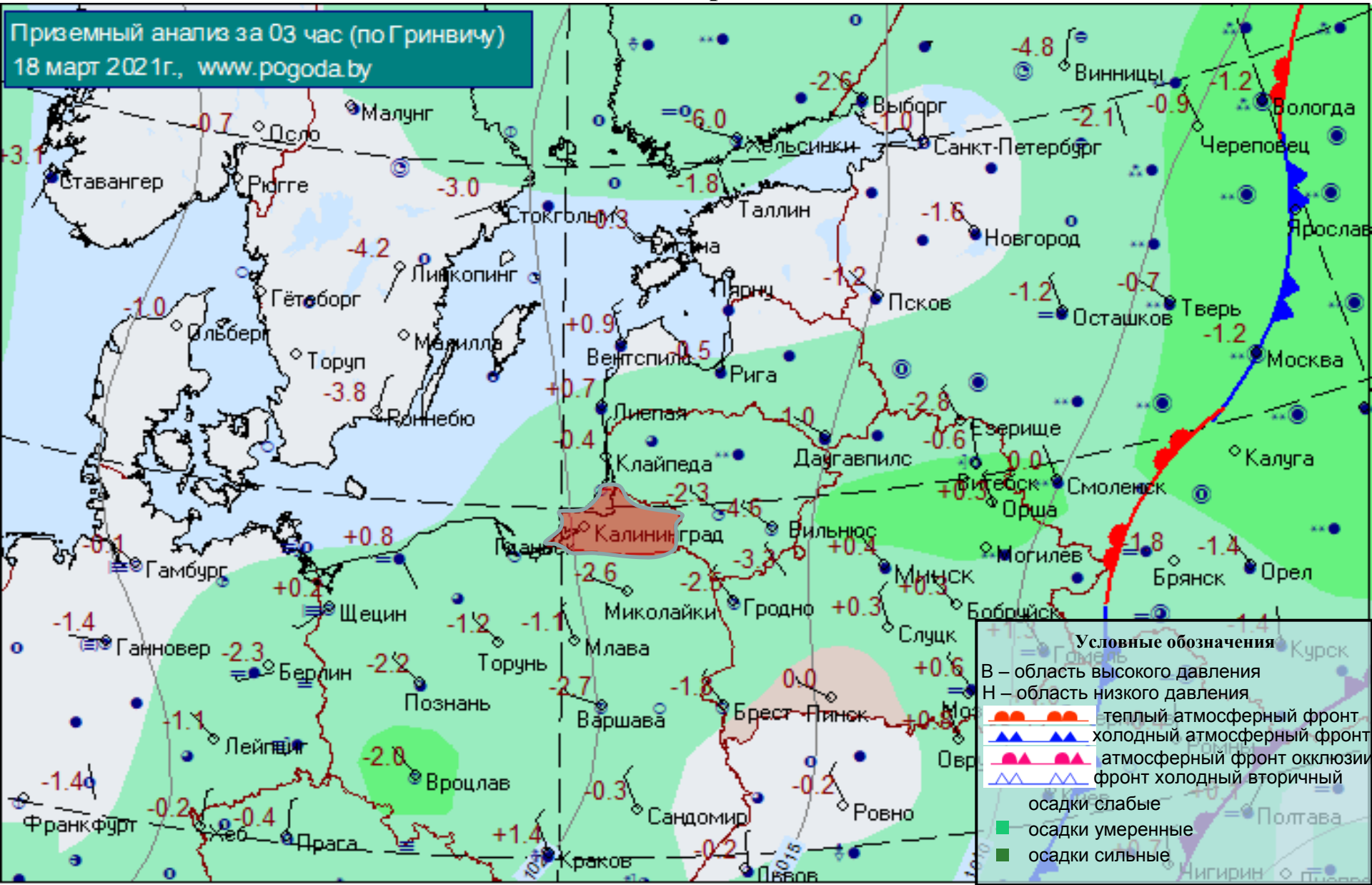
№ 250 – ОМП ЧС

ОПЕРАТИВНЫЙ ЕЖЕДНЕВНЫЙ ПРОГНОЗ
чрезвычайных ситуаций с 18 марта 2021 года по 19 марта 2021 года
(графический вариант)

Дежурный ОМП ЧС

Асташина Е.И.

СИНОПТИЧЕСКИЕ ПРОЦЕССЫ, ОБУСЛАВЛИВАЮЩИЕ МЕТЕОУСЛОВИЯ НА ТЕРРИТОРИИ КАЛИНИНГРАДСКОЙ ОБЛАСТИ на 05.00 18 марта 2021 г.

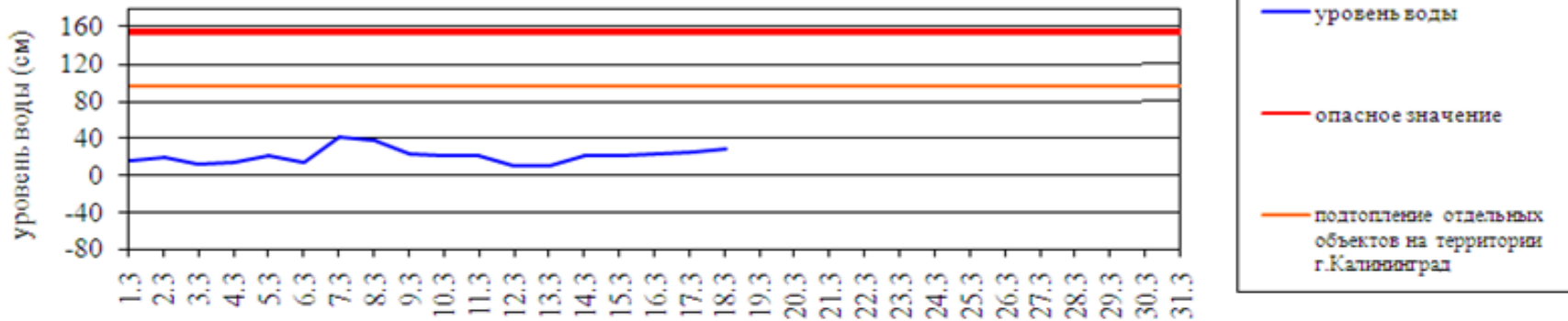


ГИДРОЛОГИЧЕСКИЙ МОНИТОРИНГ на 8.00 18 марта 2021 г.

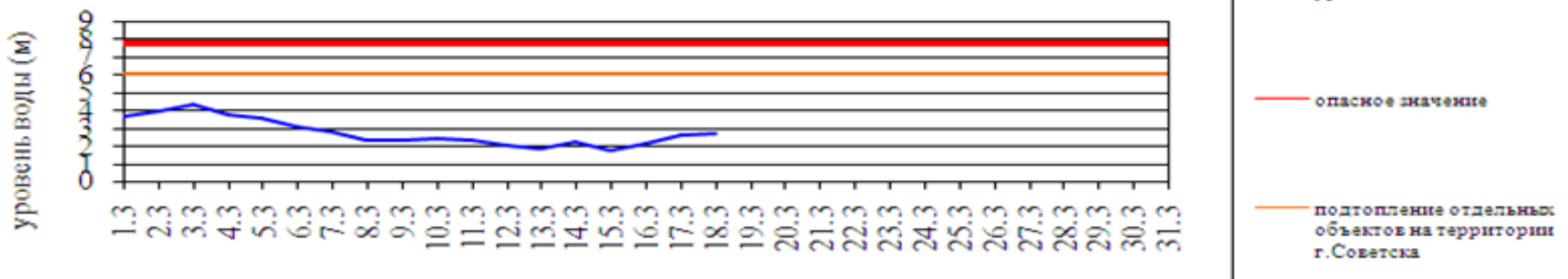
Паводковая обстановка (существенные изменения в режиме рек области):

уровень воды на реках области не приближается к опасным значениям

Уровень воды в р. Преголя относительно "0" поста МПК (г. Калининград)



Уровень воды в р. Неман (г. Смалнинкай, Литва)



**Характеристики состояния льда, полученные с пунктов наблюдательной сети
Калининградского центра по гидрометеорологии и мониторингу окружающей среды на
18 марта 2021 г.**

Пункт наблюдения	Ледовые явления
1. р. Преголя ГП-1 Черняховск	Чисто.
2. р. Преголя ГП-1 Гвардейск	Чисто.
3. р. Дейма ГП-2 Полесск	Чисто.
4. р. Неман ГП-2 Советск	Чисто.
5. р. Матросовка ГП-1 Мостовое	Чисто.
6. Куршский залив МГП-1 Открытое	Чисто.
7. Куршский залив Нида	Чисто.
8. Куршский залив Венте	Дрейфующий лёд 2 балла.
9. Нида море	Чисто.
10. Калининградский залив МГП- 1 Мамоново-Краснофлотское	Чисто.
11. МГП- 1 Балтийск (канал)	Чисто.
12. МГП- 1 Пионерский	Чисто.

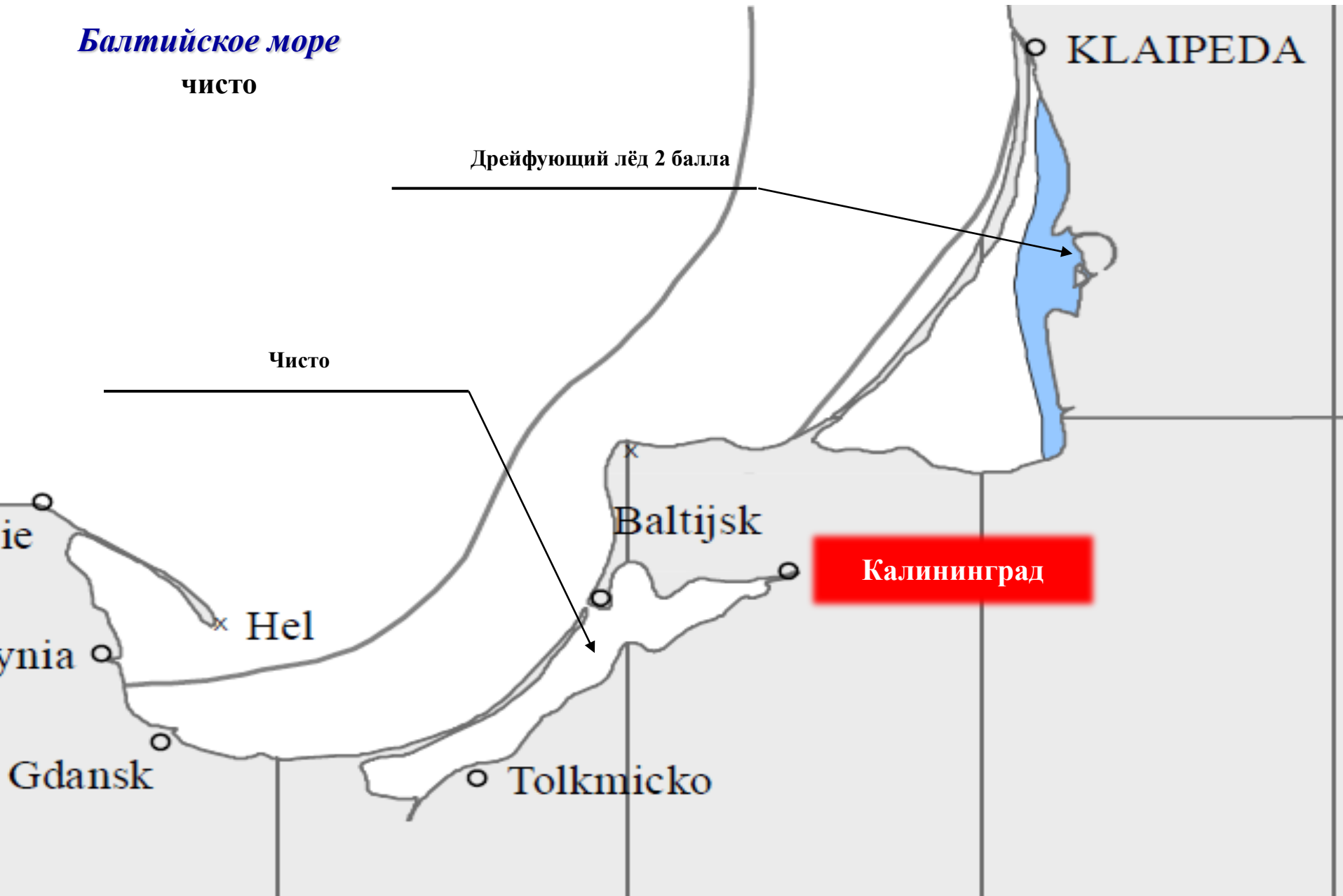
ЛЕДОВАЯ ОБСТАНОВКА (море и заливы)
на 18 марта 2021 г.

Балтийское море


чисто

Дрейфующий лёд 2 балла

Чисто

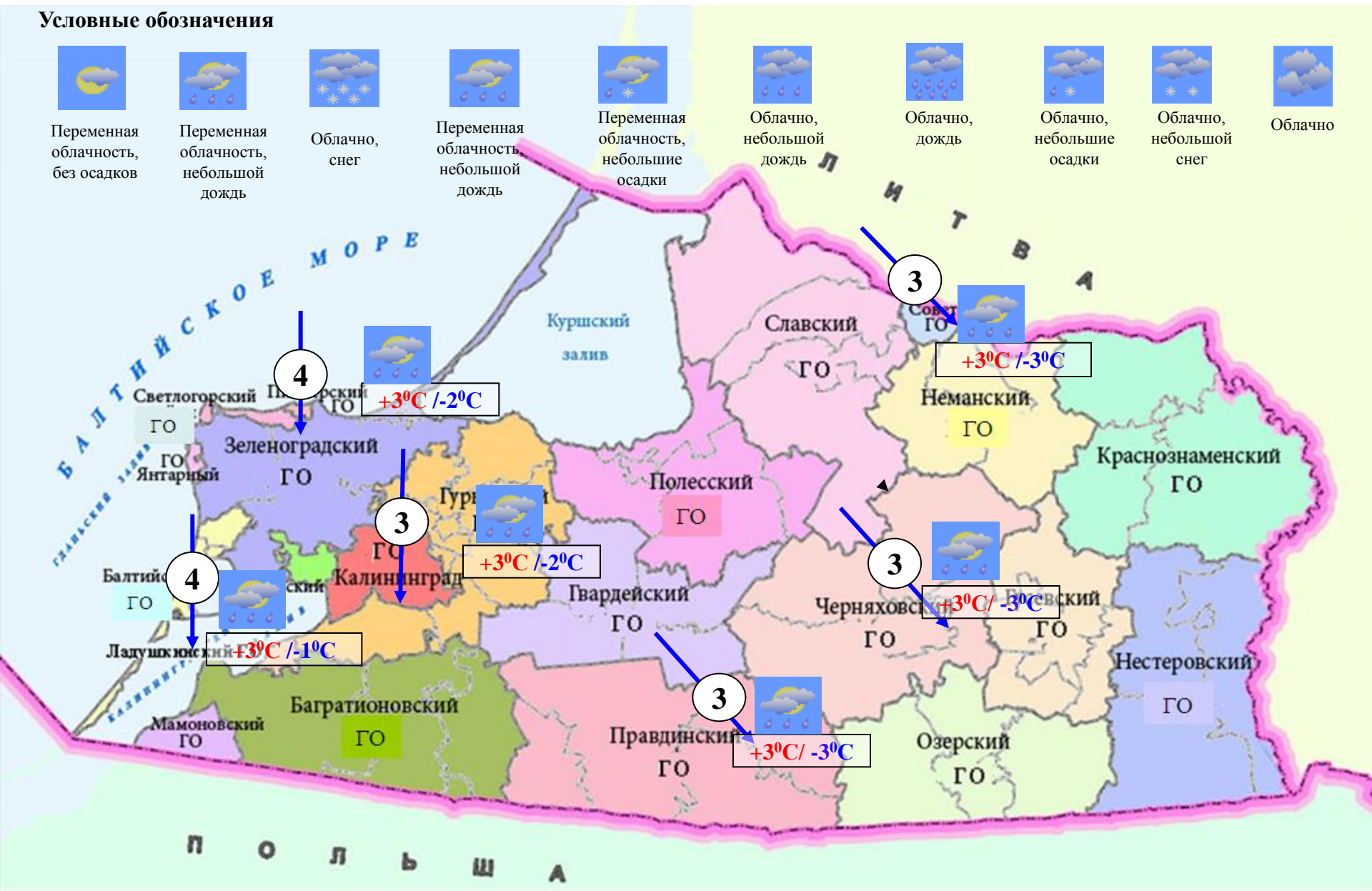
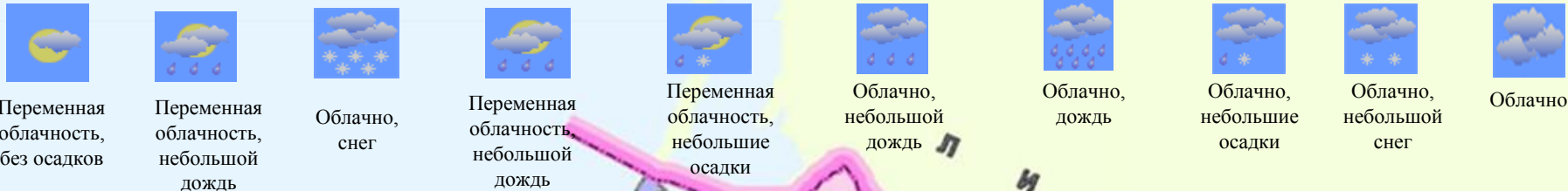


МЕТЕОРОЛОГИЧЕСКИЙ ПРОГНОЗ ПО ТЕРРИТОРИИ КАЛИНИНГРАДСКОЙ ОБЛАСТИ с 9.00 18 марта 2021 г. до 9.00 19 марта 2021 г.

	День	Ночь	
Облачность	небольшая облачность	облачно с прояснениями	<div style="background-color: yellow; padding: 5px;"> <p>Метеорологические явления, способные вызвать ЧС не прогнозируются. Гололедица на дорогах может затруднить движение автотранспорта.</p> </div> 
Осадки	местами слабые осадки	местами небольшие осадки (преимущественно снег)	
Ветер	северный, северо-западный 4-9 м/с	северо-восточный, северный 6-11 м/с	
Температура	+1...+6°C	0...-5°C	
Явления	нет	на дорогах местами гололедица	
Видимость	3-7 км	3-7 км	

ДЕТАЛИЗИРОВАННЫЙ МЕТЕОРОЛОГИЧЕСКИЙ ПРОГНОЗ ПО КАЛИНИНГРАДСКОЙ ОБЛАСТИ с 9.00 18 марта 2021 г. до 9.00 19 марта 2021 г.

Условные обозначения



РИСКИ ВОЗНИКНОВЕНИЯ ЧС, СВЯЗАННЫХ С НЕБЛАГОПРИЯТНЫМИ ЯВЛЕНИЯМИ, НА ТЕРРИТОРИИ КАЛИНИНГРАДСКОЙ ОБЛАСТИ

с 9.00 18 марта 2021 г. до 9.00 19 марта 2021 г.

Риск возникновения ЧС
контролируемый.

