

Государственное бюджетное учреждение Калининградской области
«Отряд государственной противопожарной службы и обеспечения мероприятий гражданской обороны»
ОТДЕЛ МОНИТОРИНГА И ПРОГНОЗИРОВАНИЯ ЧРЕЗВЫЧАЙНЫХ СИТУАЦИЙ
Centre of monitoring and forecasting of extreme situations

236003 г. Калининград, Московский пр-т, 188
тел., факс (4012) 311-288; E-mail: tcmp_klg@mail.ru

16 декабря 2020 года

№ 1142 – ОМП ЧС

ОПЕРАТИВНЫЙ ЕЖЕДНЕВНЫЙ ПРОГНОЗ
чрезвычайных ситуаций с 16 декабря 2020 года по 17 декабря 2020 года
(графический вариант)

Дежурный ОМП ЧС

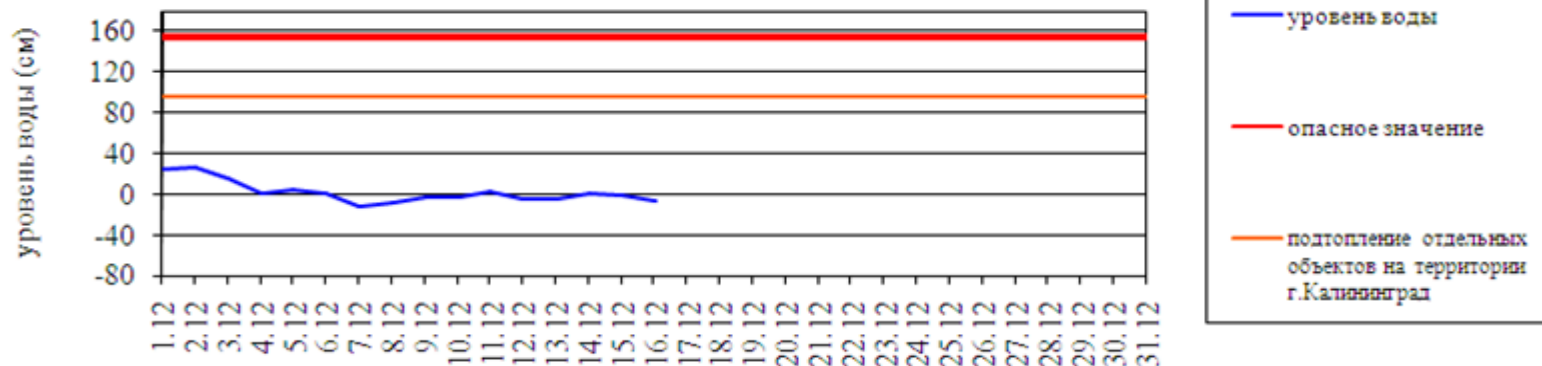
Е.И. Асташина

ГИДРОЛОГИЧЕСКИЙ МОНИТОРИНГ на 8.00 16 декабря 2020 г.

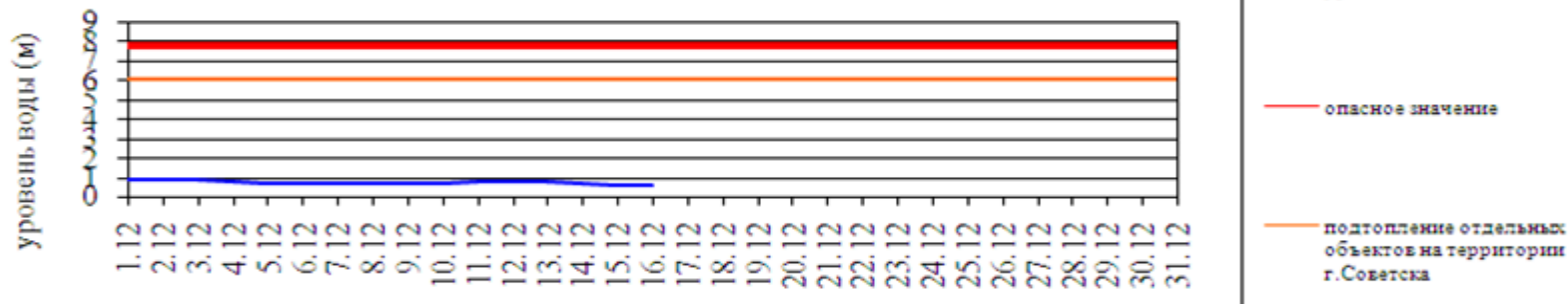
Паводковая обстановка (существенные изменения в режиме рек области):

уровень воды на реках области не приближается к опасным значениям

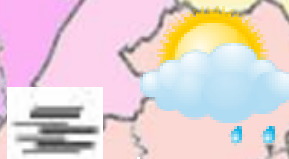
Уровень воды в р. Преголя относительно "0" поста МПК (г. Калининград)



Уровень воды в р. Неман (г. Смалниникай, Литва)

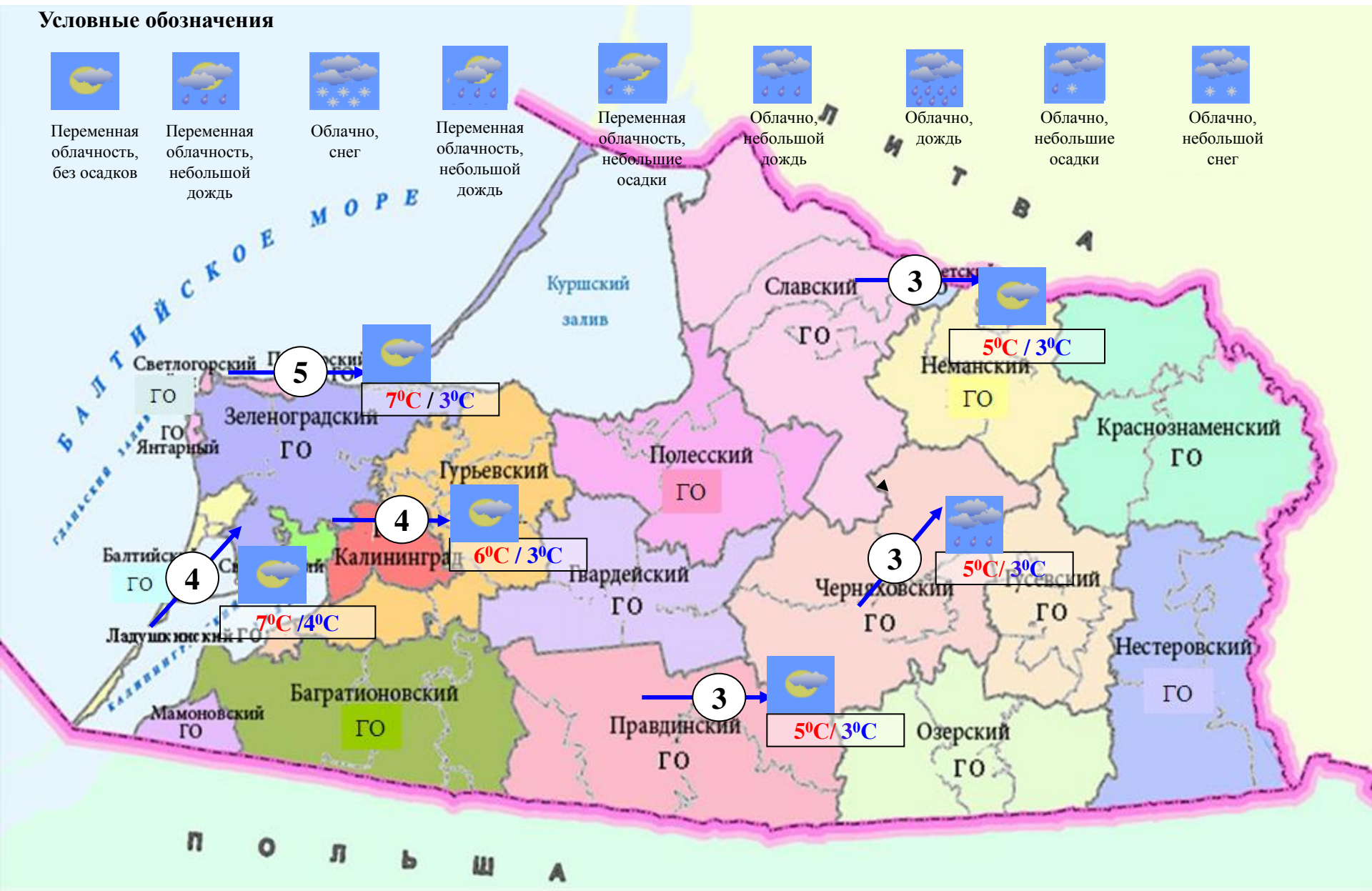
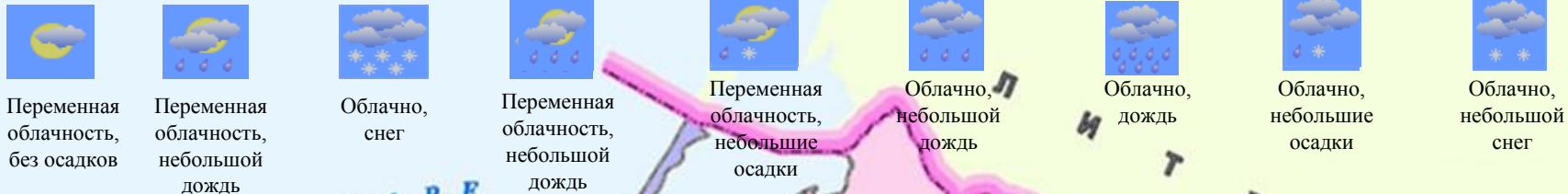


МЕТЕОРОЛОГИЧЕСКИЙ ПРОГНОЗ ПО ТЕРРИТОРИИ КАЛИНИНГРАДСКОЙ ОБЛАСТИ с 9.00 16 декабря 2020 г. до 9.00 17 декабря 2020 г.

| | День | Ночь | Метеорологические явления, способные вызвать ЧС не прогнозируются. |
|-------------|---|-----------------------------|---|
| Облачность | облачно с прояснениями | облачно с прояснениями |  |
| Осадки | в первой половине дня небольшой дождь | без осадков | |
| Ветер | юго-западный 6-11 м/с | юго-западный, южный 4-9 м/с | |
| Температура | +5...+9°C | +2...+6°C | |
| Явления | вечером местами туман | нет | |
| Видимость | 3-7 км, в осадках 1-2 км, в тумане 500-1000 м | 3-7 км | |

ДЕТАЛИЗИРОВАННЫЙ МЕТЕОРОЛОГИЧЕСКИЙ ПРОГНОЗ ПО КАЛИНИНГРАДСКОЙ ОБЛАСТИ с 9.00 16 декабря 2020 г. до 9.00 17 декабря 2020 г.

Условные обозначения



РИСКИ ВОЗНИКНОВЕНИЯ ЧС, СВЯЗАННЫХ С НЕБЛАГОПРИЯТНЫМИ ЯВЛЕНИЯМИ, НА ТЕРРИТОРИИ КАЛИНИНГРАДСКОЙ ОБЛАСТИ

с 9.00 16 декабря 2020 г. до 9.00 17 декабря 2020 г.

Риск возникновения ЧС
незначительный.

