

Государственное бюджетное учреждение Калининградской области
«Отряд государственной противопожарной службы и обеспечения мероприятий гражданской обороны»
ОТДЕЛ МОНИТОРИНГА И ПРОГНОЗИРОВАНИЯ ЧРЕЗВЫЧАЙНЫХ СИТУАЦИЙ
Centre of monitoring and forecasting of extreme situations

236003 г. Калининград, Московский пр-т, 188
тел., факс (4012) 311-288; E-mail: tcmp_klg@mail.ru

15 декабря 2020 года

№ 1139 – ОМП ЧС

ОПЕРАТИВНЫЙ ЕЖЕДНЕВНЫЙ ПРОГНОЗ
чрезвычайных ситуаций с 15 декабря 2020 года по 16 декабря 2020 года
(графический вариант)

Дежурный ОМП ЧС

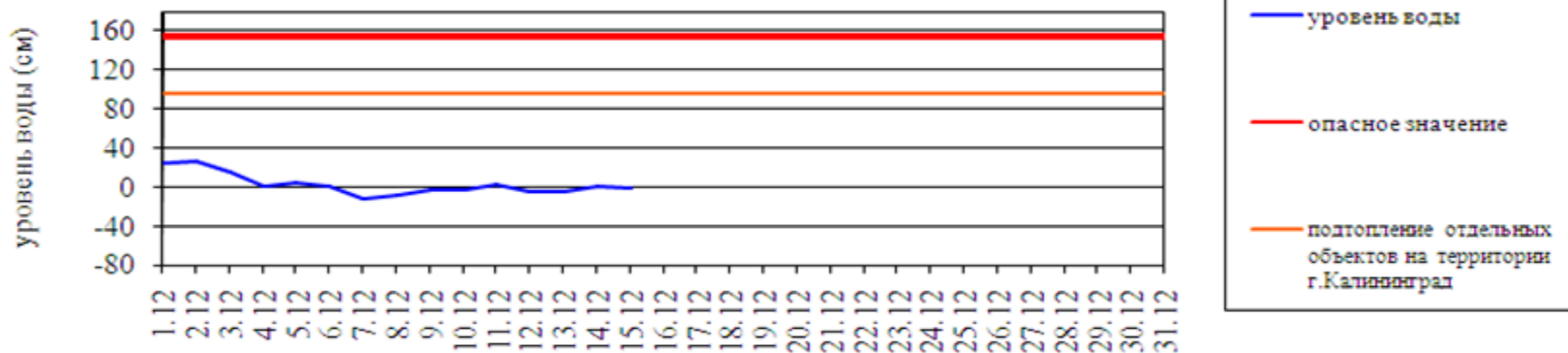
Е.И. Асташина

ГИДРОЛОГИЧЕСКИЙ МОНИТОРИНГ на 8.00 15 декабря 2020 г.


Паводковая обстановка (существенные изменения в режиме рек области):

уровень воды на реках области не приближается к опасным значениям

Уровень воды в р. Преголя относительно "0" поста МПК (г. Калининград)



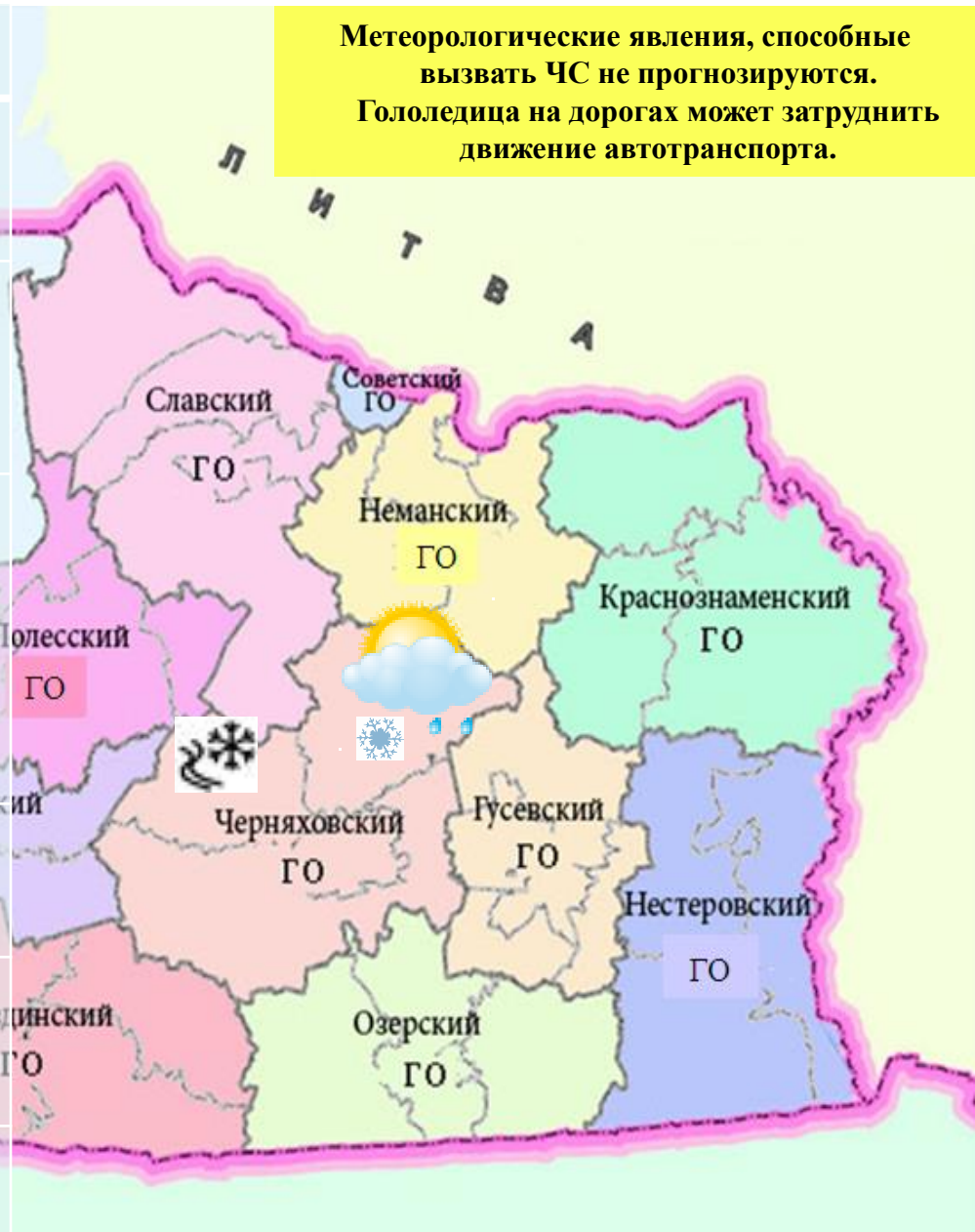
Уровень воды в р. Неман (г. Смалнинкай, Литва)



МЕТЕОРОЛОГИЧЕСКИЙ ПРОГНОЗ ПО ТЕРРИТОРИИ КАЛИНИНГРАДСКОЙ ОБЛАСТИ с 9.00 15 декабря 2020 г. до 9.00 16 декабря 2020 г.

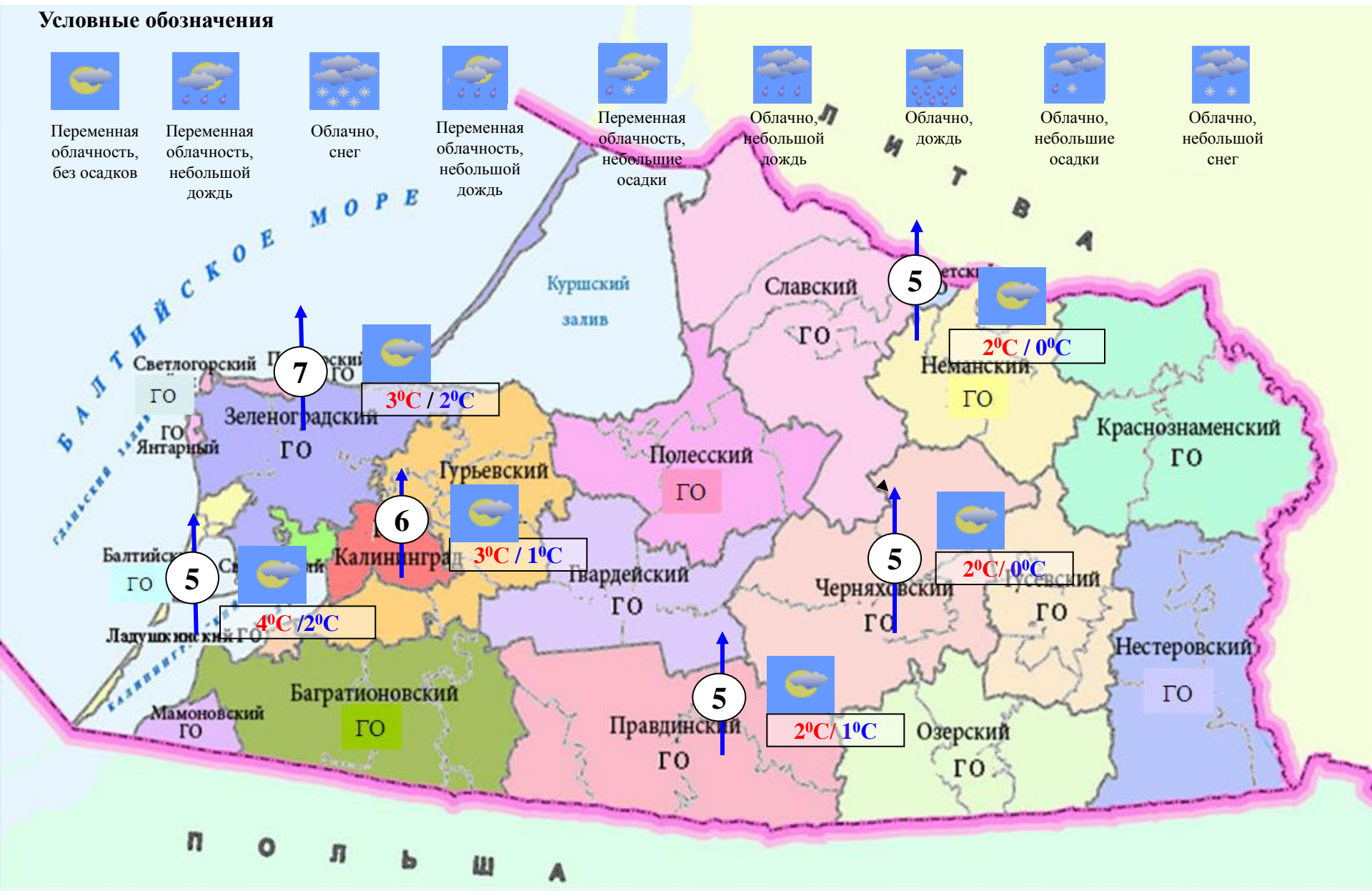
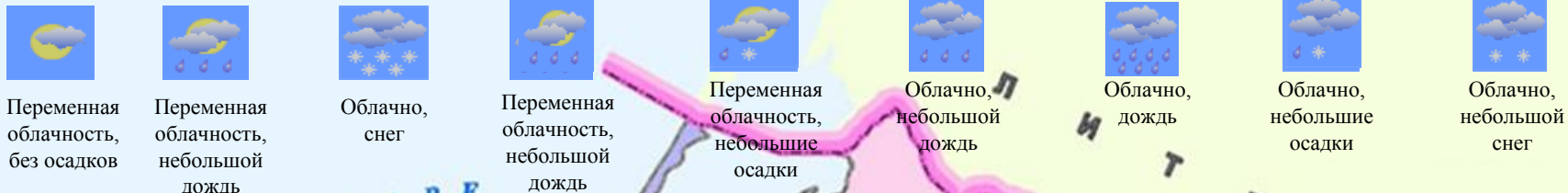
	День	Ночь
Облачность	облачно	облачно с прояснениями
Осадки	без существенных осадков	утром осадки (мокрый снег, дождь)
Ветер	южный, юго-восточный 5-10 м/с, местами порывы 12 м/с	юго-восточный, южный 6-11 м/с
Температура	+1...+5°C	0...+4°C
Явления	нет	на дорогах местами гололедица
Видимость	3-7 км	3-7 км

Метеорологические явления, способные вызвать ЧС не прогнозируются.
Гололедица на дорогах может затруднить движение автотранспорта.



ДЕТАЛИЗИРОВАННЫЙ МЕТЕОРОЛОГИЧЕСКИЙ ПРОГНОЗ ПО КАЛИНИНГРАДСКОЙ ОБЛАСТИ с 9.00 15 декабря 2020 г. до 9.00 16 декабря 2020 г.

Условные обозначения



РИСКИ ВОЗНИКНОВЕНИЯ ЧС, СВЯЗАННЫХ С НЕБЛАГОПРИЯТНЫМИ ЯВЛЕНИЯМИ, НА ТЕРРИТОРИИ КАЛИНИНГРАДСКОЙ ОБЛАСТИ

с 9.00 15 декабря 2020 г. до 9.00 16 декабря 2020 г.

Риск возникновения ЧС
контролируемый.

