

Государственное бюджетное учреждение Калининградской области  
«Отряд государственной противопожарной службы и обеспечения мероприятий гражданской обороны»  
**ОТДЕЛ МОНИТОРИНГА И ПРОГНОЗИРОВАНИЯ ЧРЕЗВЫЧАЙНЫХ СИТУАЦИЙ**  
Centre of monitoring and forecasting of extreme situations

*236003 г. Калининград, Московский пр-т, 188*  
*тел., факс (4012) 311-288; E-mail: [tcmp\\_klg@mail.ru](mailto:tcmp_klg@mail.ru)*

11 июня 2020 года

№ 534– ОМП ЧС

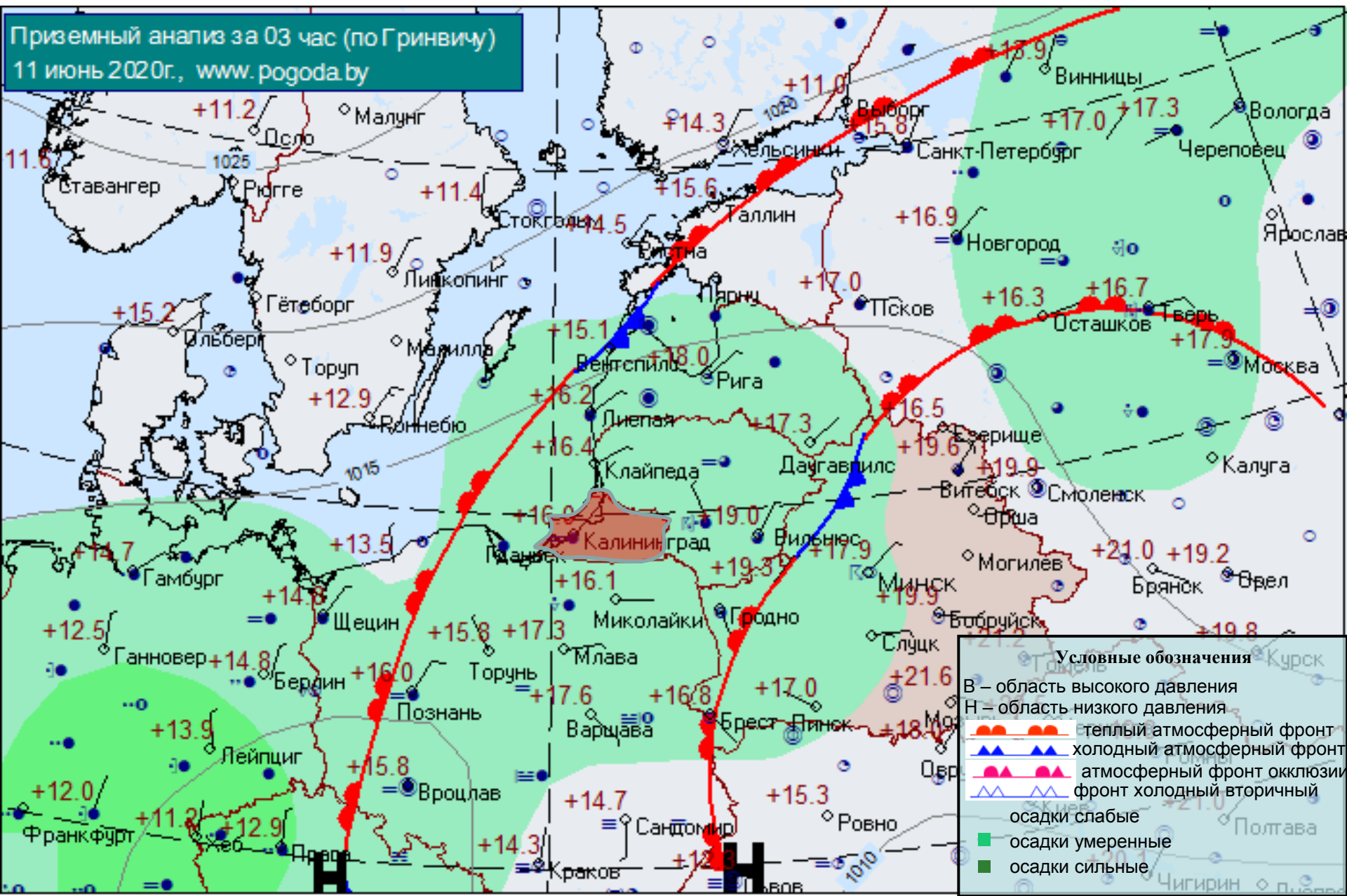
**ОПЕРАТИВНЫЙ ЕЖЕДНЕВНЫЙ ПРОГНОЗ**  
**чрезвычайных ситуаций с 11 июня 2020 года по 12 июня 2020 года**  
**(графический вариант)**

Дежурный ОМП ЧС

И.П. Гаврилюк

# СИНОПТИЧЕСКИЕ ПРОЦЕССЫ, ОБУСЛАВЛИВАЮЩИЕ МЕТЕОУСЛОВИЯ НА ТЕРРИТОРИИ КАЛИНИНГРАДСКОЙ ОБЛАСТИ на 05.00 11 июня 2020 г.

Приземный анализ за 03 час (по Гринвичу)  
11 июня 2020г., www.pogoda.by



- Условные обозначения**
- V – область высокого давления
  - H – область низкого давления
  - (red circles) — теплый атмосферный фронт
  - ▲▲▲— (blue triangles) — холодный атмосферный фронт
  - ▲▲▲— (red triangles) — атмосферный фронт окклюзии
  - ▲▲▲— (blue triangles) — фронт холодный вторичный
  - (light blue) — осадки слабые
  - (medium green) — осадки умеренные
  - (dark green) — осадки сильные

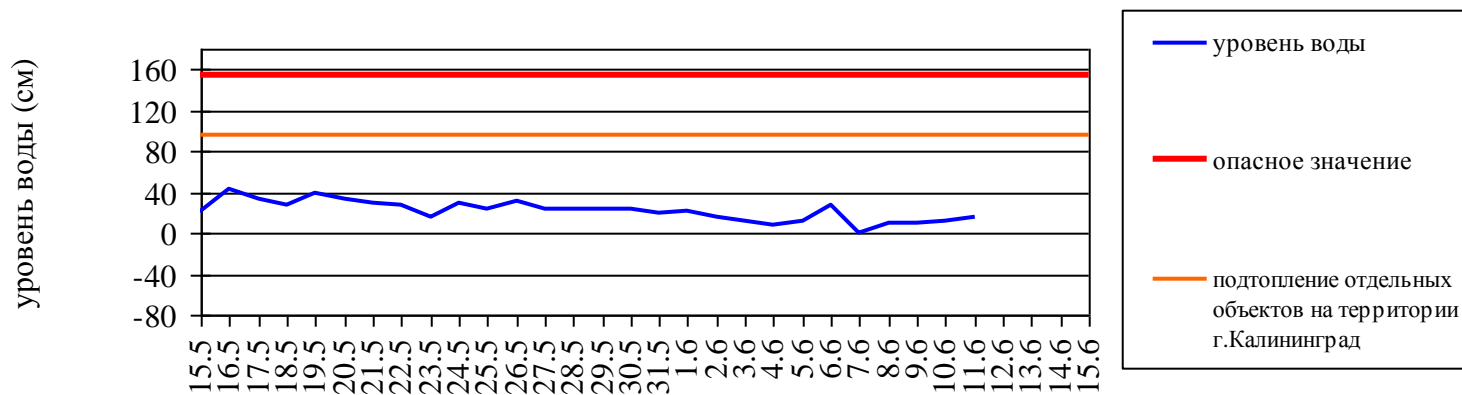
# ГИДРОЛОГИЧЕСКИЙ МОНИТОРИНГ

на 8.00 11 июня 2020 г.

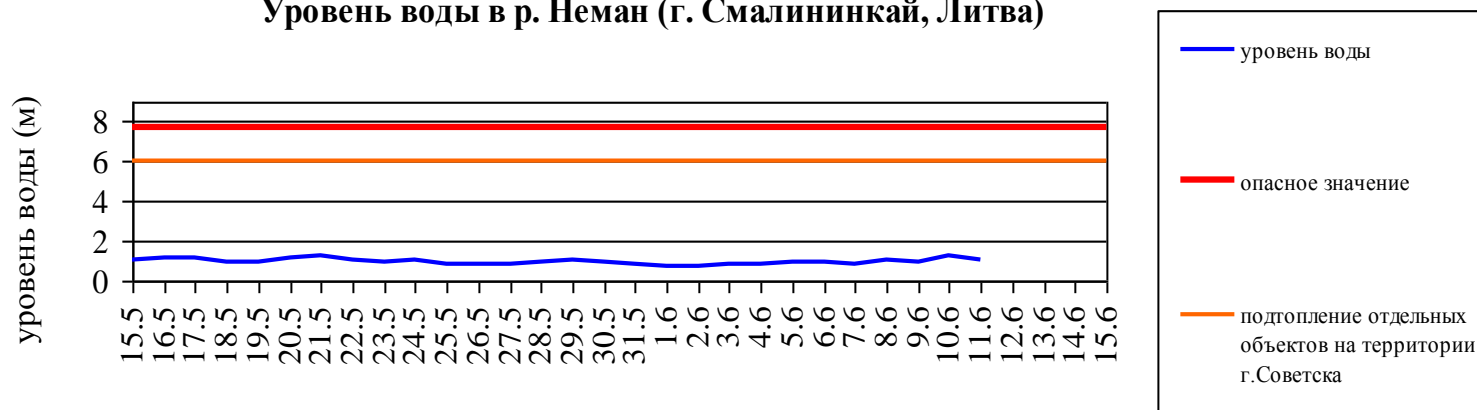
*Паводковая обстановка (существенные изменения в режиме рек области):*

**уровень воды на реках области не приближается к опасным значениям**

**Уровень воды в р. Преголя относительно "0" поста МПК (г. Калининград)**



**Уровень воды в р. Неман (г. Смалининкай, Литва)**



# МЕТЕОРОЛОГИЧЕСКИЙ ПРОГНОЗ ПО ТЕРРИТОРИИ КАЛИНИНГРАДСКОЙ ОБЛАСТИ с 9.00 11 июня 2020 г. до 9.00 12 июня 2020 г.

Метеорологические явления, способные вызвать ЧС не прогнозируются.

	День	Ночь
<b>Облачность</b>	облачно с прояснениями	облачно с прояснениями
<b>Осадки</b>	дожди, местами ливневые	местами кратковременные дожди
<b>Ветер</b>	северо-восточный, восточный 5-10 м/с, при грозе местами порывы 13-18 м/с	северо-восточный, восточный 5-10 м/с
<b>Температура</b>	+22...+27°C	+13...+18°C
<b>Явления</b>	грозы, во второй половине дня местами возможен град	гроза
<b>Видимость</b>	4-7 км	4-7 км



# ДЕТАЛИЗИРОВАННЫЙ МЕТЕОРОЛОГИЧЕСКИЙ ПРОГНОЗ ПО КАЛИНИНГРАДСКОЙ ОБЛАСТИ с 9.00 11 июня 2020 г. до 9.00 12 июня 2020 г.

## Условные обозначения



Переменная облачность, без осадков



Облачно, снег



Переменная облачность, небольшой дождь



Переменная облачность, небольшие осадки



Облачно, небольшой дождь



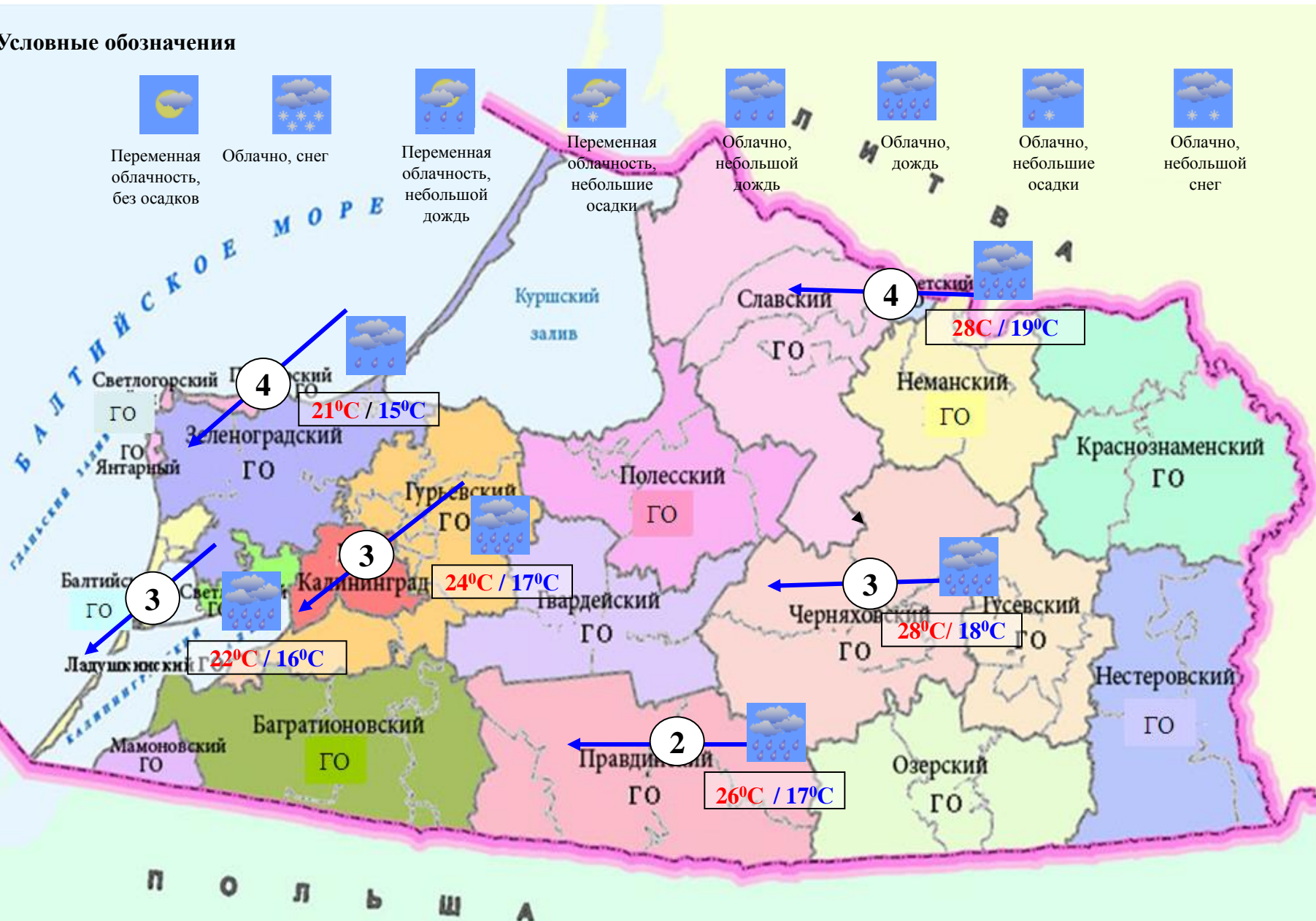
Облачно, дождь



Облачно, небольшие осадки



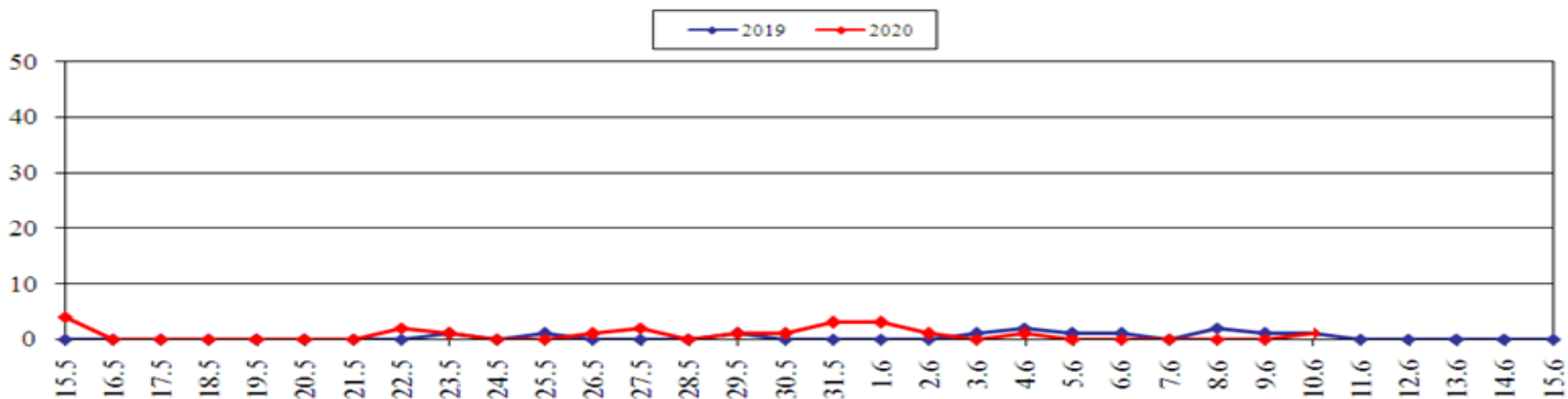
Облачно, небольшой снег



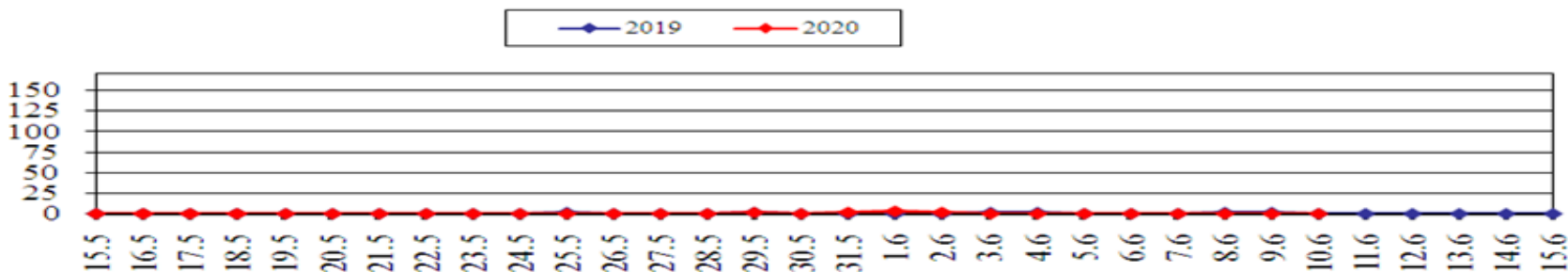
# МОНИТОРИНГ ЛЕСОПОЖАРНОЙ ОБСТАНОВКИ на 10 июня 2020 г.

	За сутки	Всего в 2020 году
Количество природных пожаров:	<b>1</b>	<b>687</b>
в том числе ландшафтных пожаров:	<b>1</b>	<b>671</b>
в том числе лесных пожаров:	<b>0</b>	<b>16</b>
Действующие лесные пожары	<b>нет</b>	

**Количество ландшафтных пожаров (2019, 2020 гг., май-июнь)**

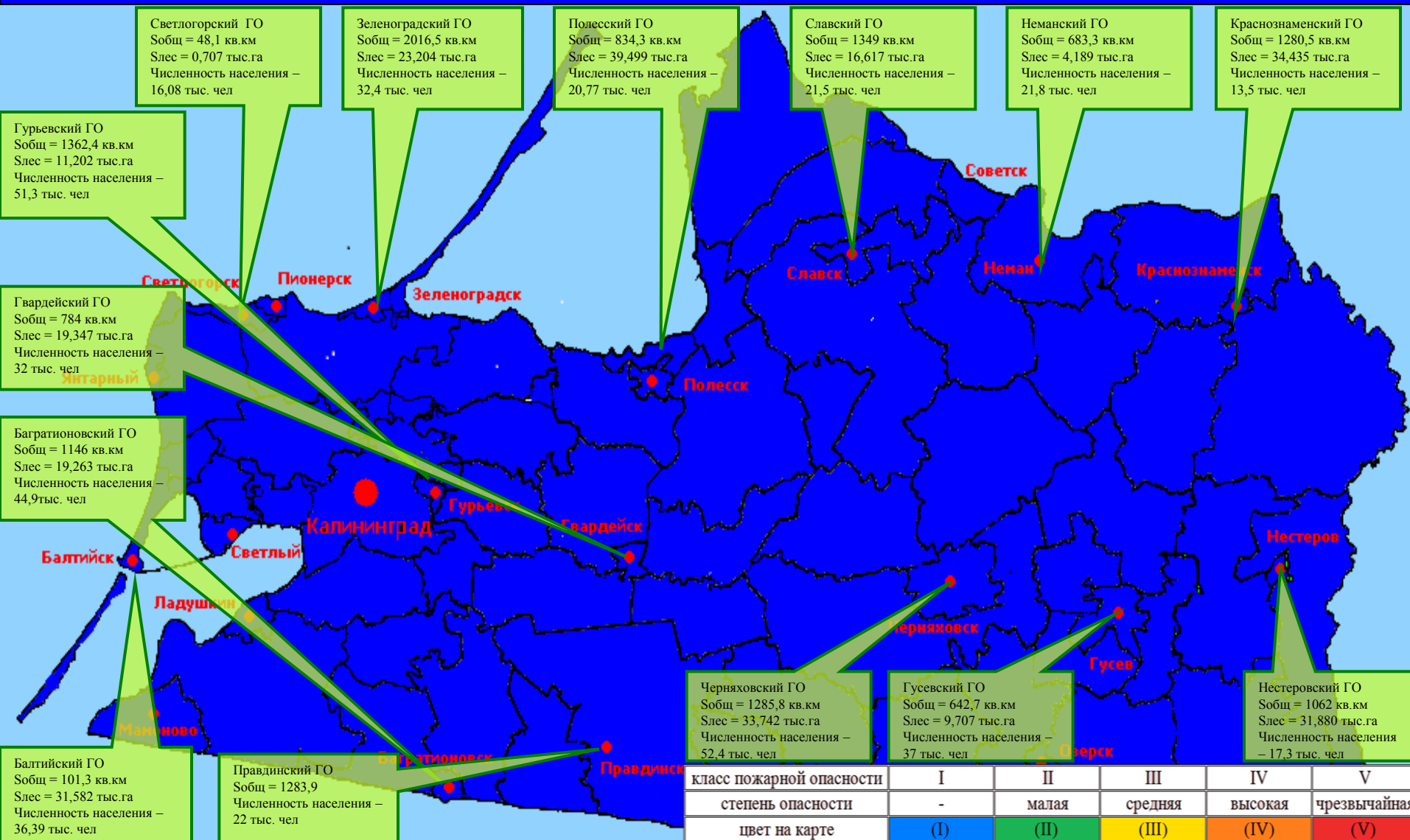


**Площадь ландшафтных пожаров, га (2019; 2020 гг., май-июнь)**



# ПОЖАРНАЯ ОПАСНОСТЬ ЛЕСОВ В КАЛИНИНГРАДСКОЙ ОБЛАСТИ ПО УСЛОВИЯМ ПОГОДЫ на 10 июня 2020 г.

На территории Калининградской области пожароопасность 1 класса.



**РИСКИ ВОЗНИКНОВЕНИЯ ЧС,  
СВЯЗАННЫХ С НЕБЛАГОПРИЯТНЫМИ ЯВЛЕНИЯМИ,  
НА ТЕРРИТОРИИ КАЛИНИНГРАДСКОЙ ОБЛАСТИ  
с 9.00 11 июня 2020 г. до 9.00 12 июня 2020 г.**

**Риск возникновения ЧС  
незначительный.**

