

Государственное бюджетное учреждение Калининградской области
«Отряд государственной противопожарной службы и обеспечения мероприятий гражданской обороны»
ОТДЕЛ МОНИТОРИНГА И ПРОГНОЗИРОВАНИЯ ЧРЕЗВЫЧАЙНЫХ СИТУАЦИЙ
Centre of monitoring and forecasting of extreme situations

236003 г. Калининград, Московский пр-т, 188
тел., факс (4012) 311-288; E-mail: tcmp_klg@mail.ru

10 декабря 2020 года

№ 1125 – ОМП ЧС

ОПЕРАТИВНЫЙ ЕЖЕДНЕВНЫЙ ПРОГНОЗ
чрезвычайных ситуаций с 10 декабря 2020 года по 11 декабря 2020 года
(графический вариант)

Дежурный ОМП ЧС

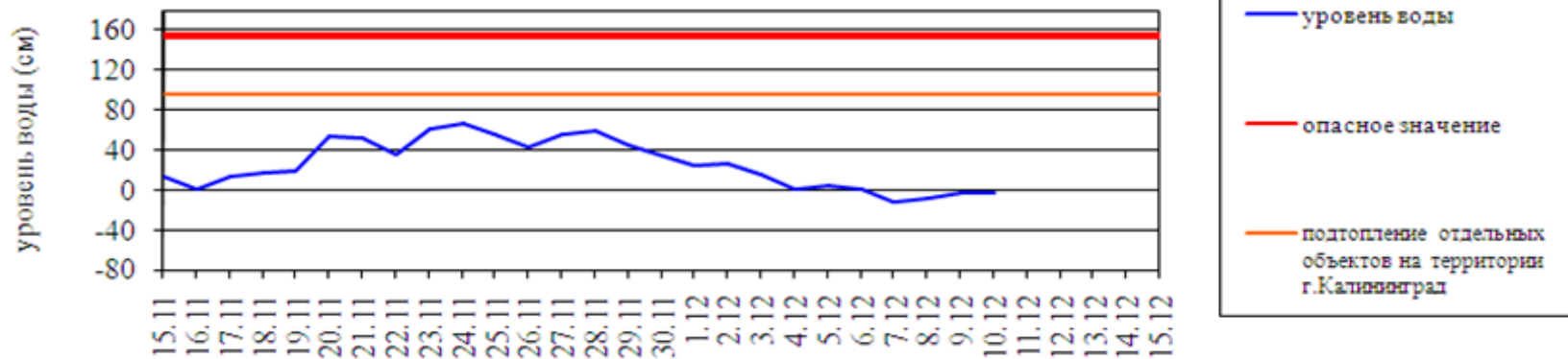
А.А. Юрченко

ГИДРОЛОГИЧЕСКИЙ МОНИТОРИНГ на 8.00 10 декабря 2020 г.

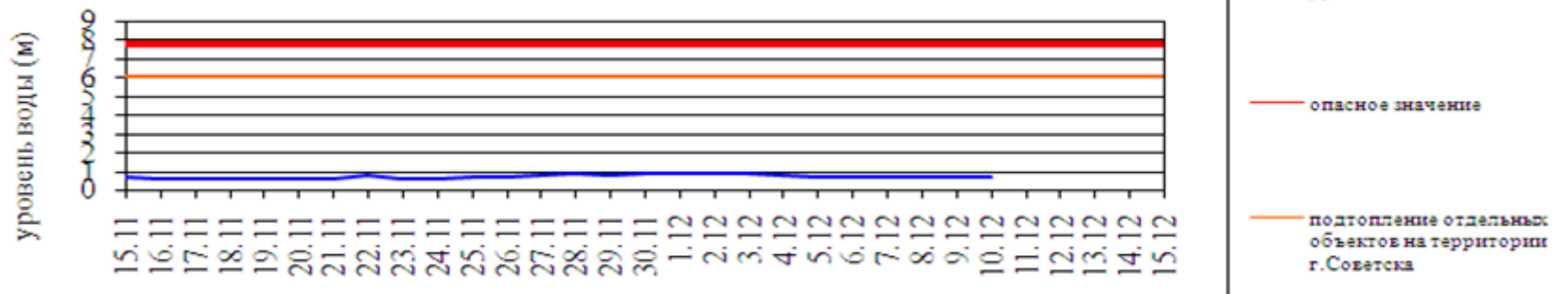
Паводковая обстановка (существенные изменения в режиме рек области):

уровень воды на реках области не приближается к опасным значениям

Уровень воды в р. Преголя относительно "0" поста МПК (г. Калининград)



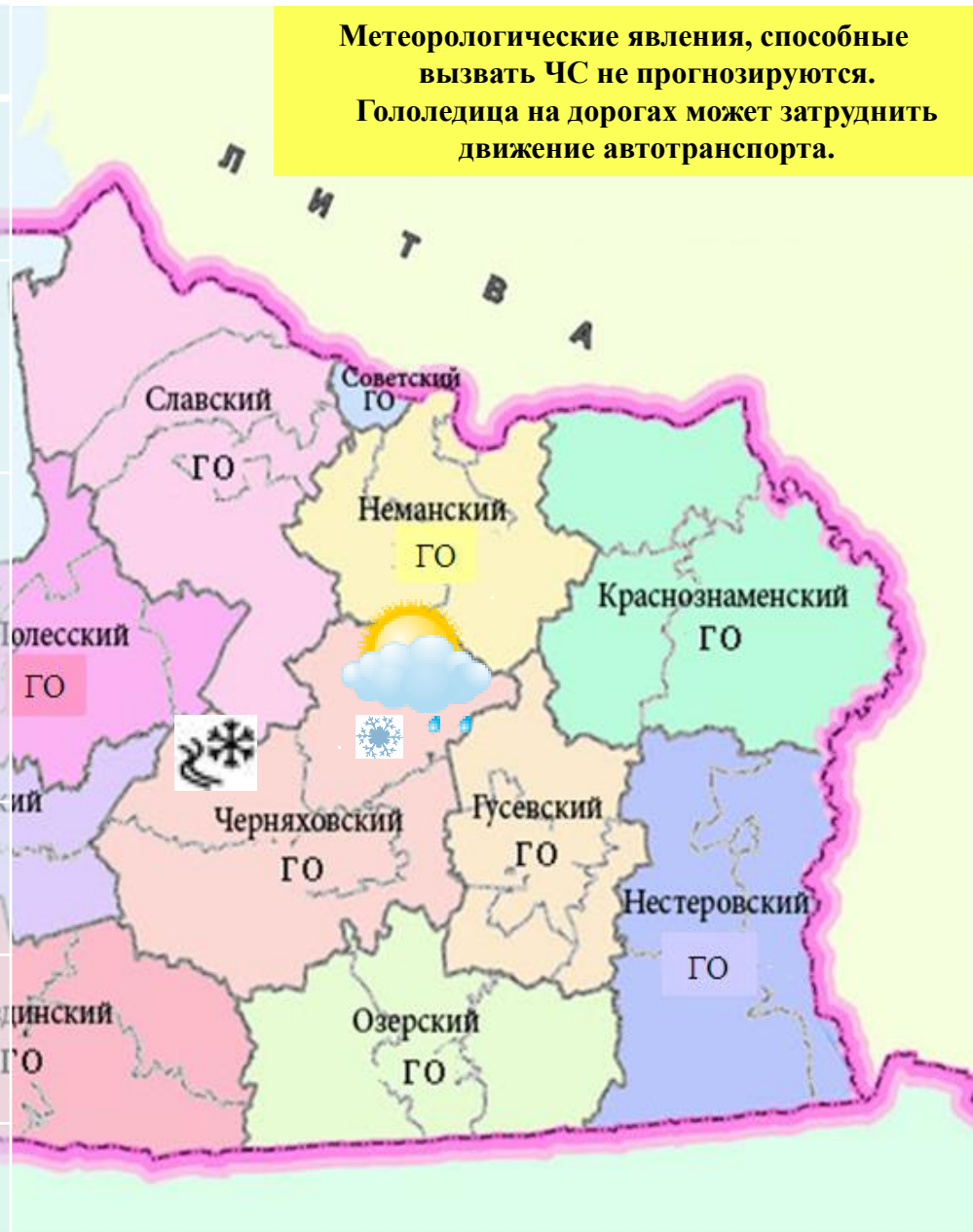
Уровень воды в р. Неман (г. Смалнинкай, Литва)



МЕТЕОРОЛОГИЧЕСКИЙ ПРОГНОЗ ПО ТЕРРИТОРИИ КАЛИНИНГРАДСКОЙ ОБЛАСТИ с 9.00 10 декабря 2020 г. до 9.00 11 декабря 2020 г.

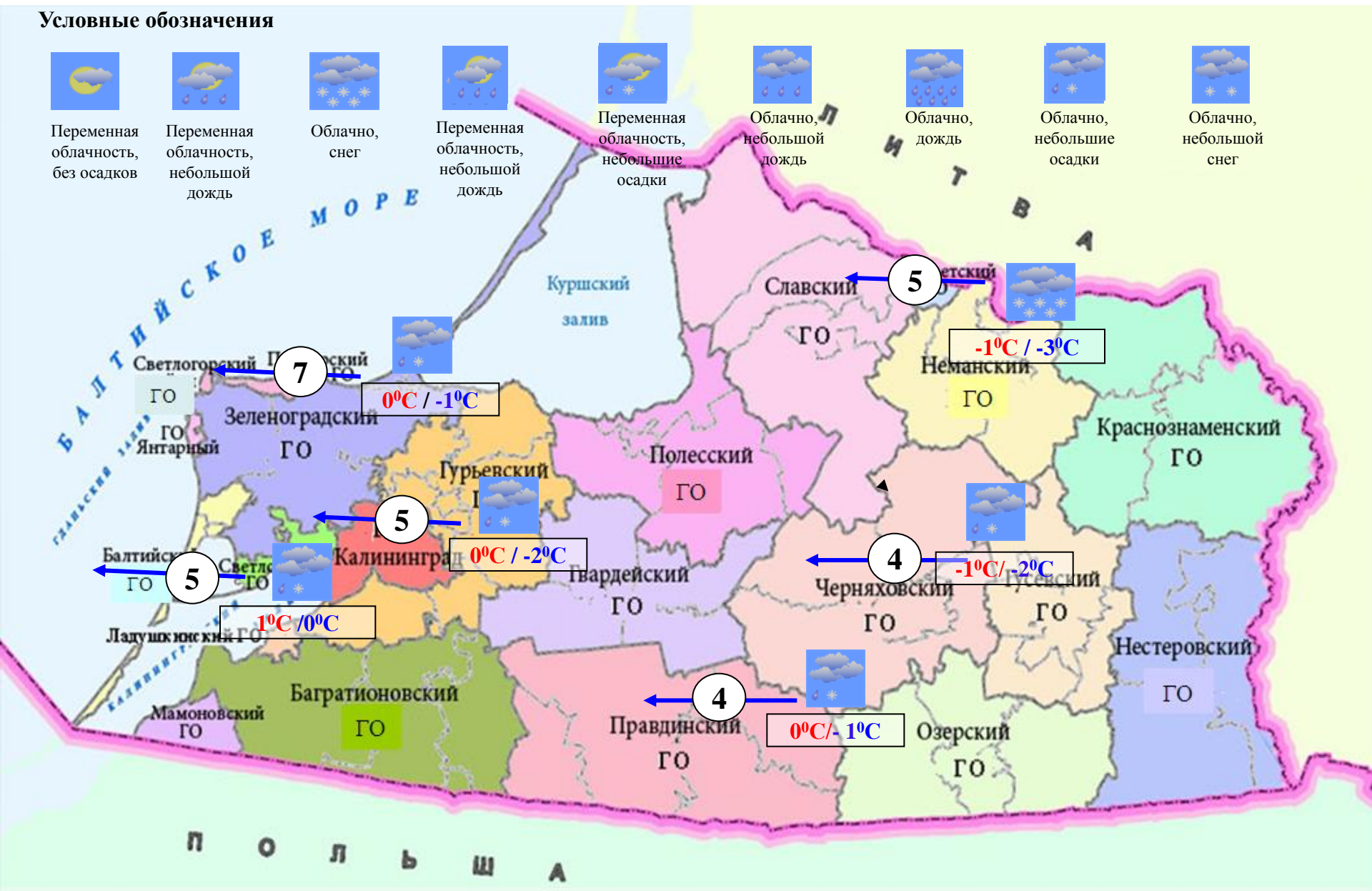
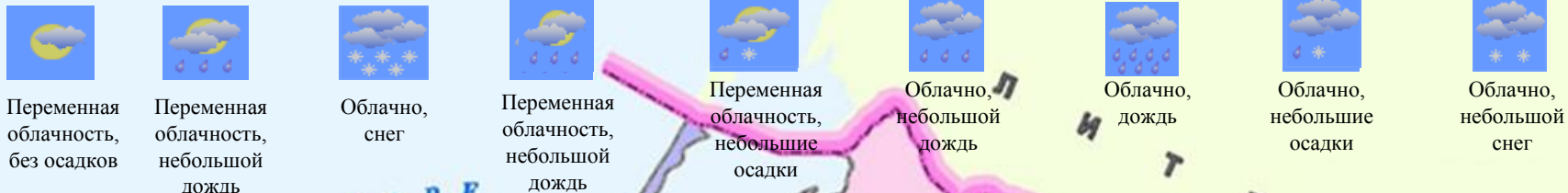
Метеорологические явления, способные вызвать ЧС не прогнозируются.
Гололедица на дорогах может затруднить движение автотранспорта.

	День	Ночь
Облачность	облачно с прояснениями	облачно
Осадки	вечером небольшие осадки – мокрый снег, дождь	временами небольшие осадки – мокрый снег, дождь
Ветер	юго-восточный, восточный 7-12 м/с	юго-восточный 6-11 м/с
Температура	-2...+2°C	-3...+1°C
Явления	на дорогах гололедица, вечером местами гололёд	на дорогах гололедица, местами гололёд
Видимость	3-7 км, в осадках 1-2 км	3-7 км, в осадках 1-2 км



ДЕТАЛИЗИРОВАННЫЙ МЕТЕОРОЛОГИЧЕСКИЙ ПРОГНОЗ ПО КАЛИНИНГРАДСКОЙ ОБЛАСТИ с 9.00 10 декабря 2020 г. до 9.00 11 декабря 2020 г.

Условные обозначения



РИСКИ ВОЗНИКНОВЕНИЯ ЧС, СВЯЗАННЫХ С НЕБЛАГОПРИЯТНЫМИ ЯВЛЕНИЯМИ, НА ТЕРРИТОРИИ КАЛИНИНГРАДСКОЙ ОБЛАСТИ

с 9.00 10 декабря 2020 г. до 9.00 11 декабря 2020 г.

Риск возникновения ЧС
контролируемый.

