

Государственное бюджетное учреждение Калининградской области  
«Отряд государственной противопожарной службы и обеспечения мероприятий гражданской обороны»  
ОТДЕЛ МОНИТОРИНГА И ПРОГНОЗИРОВАНИЯ ЧРЕЗВЫЧАЙНЫХ СИТУАЦИЙ  
Centre of monitoring and forecasting of extreme situations

236003 г. Калининград, Московский пр-т, 188  
тел., факс (4012) 311-288; E-mail: [tcmp\\_klg@mail.ru](mailto:tcmp_klg@mail.ru)

30 сентября 2020 года

№ 890– ОМП ЧС

**ОПЕРАТИВНЫЙ ЕЖЕДНЕВНЫЙ ПРОГНОЗ**  
чрезвычайных ситуаций с 30 сентября 2020 года по 01 октября 2020 года  
(графический вариант)

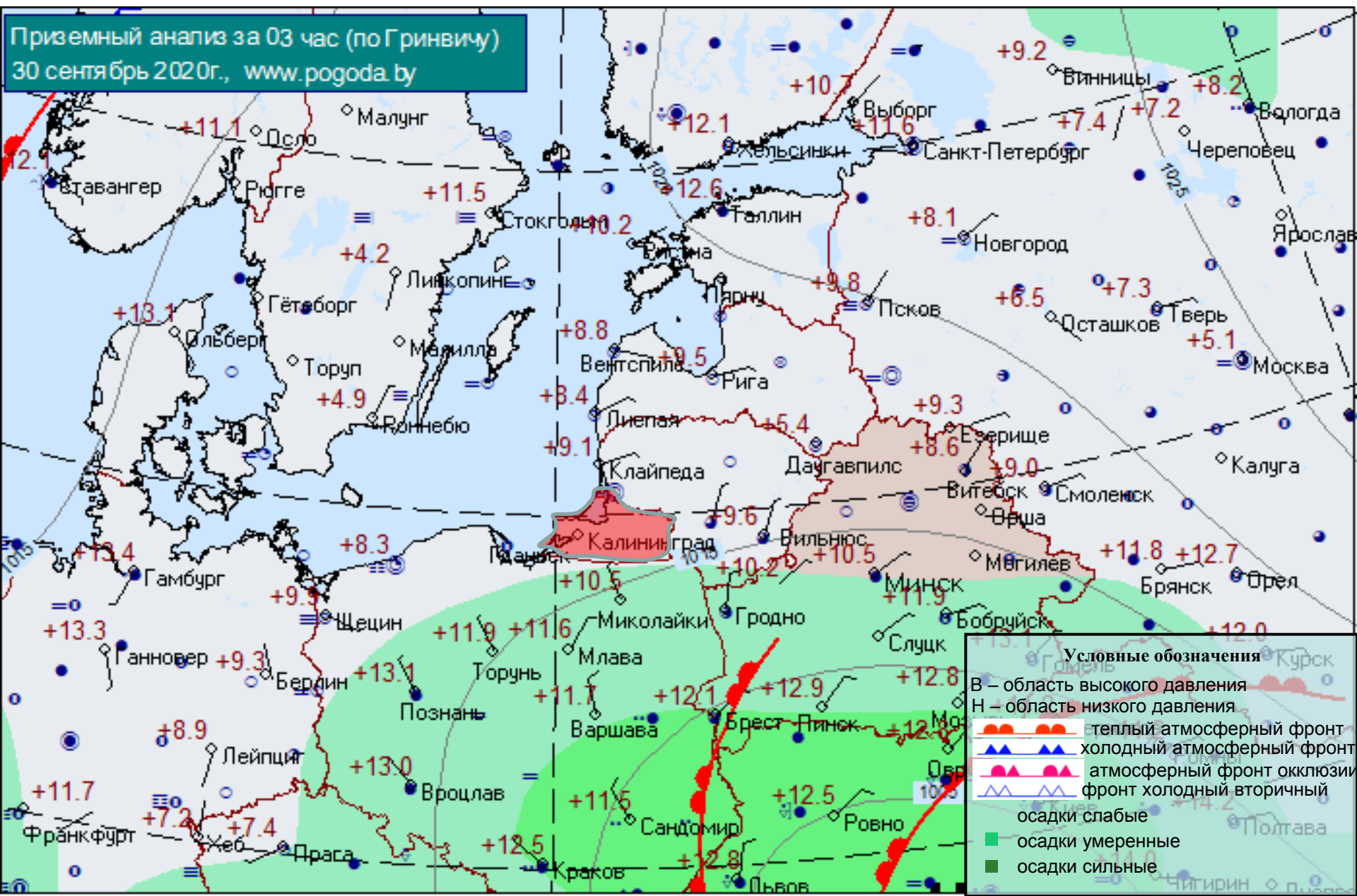
Дежурный ОМП ЧС

А.А. Юрченко

# СИНОПТИЧЕСКИЕ ПРОЦЕССЫ, ОБУСЛАВЛИВАЮЩИЕ МЕТЕОУСЛОВИЯ НА ТЕРРИТОРИИ КАЛИНИНГРАДСКОЙ ОБЛАСТИ

на 05.00 30 сентября 2020 г.

Приземный анализ за 03 час (по Гринвичу)  
30 сентябрь 2020г., www.pogoda.by



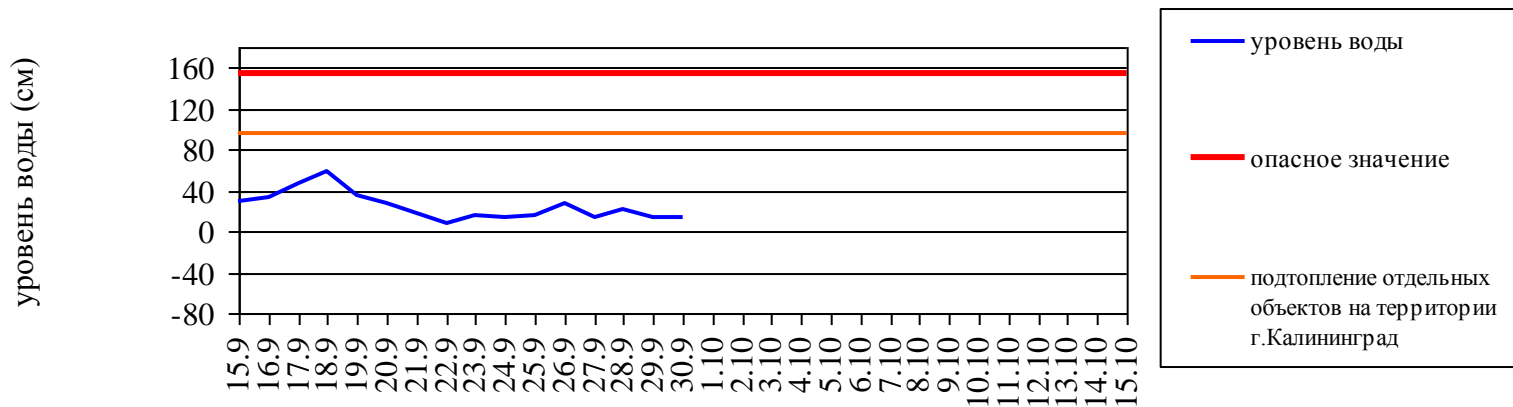
- Условные обозначения
- В – область высокого давления
  - Н – область низкого давления
  - теплый атмосферный фронт
  - холодный атмосферный фронт
  - атмосферный фронт окклюзии
  - фронт холодный вторичный
  - осадки слабые
  - осадки умеренные
  - осадки сильные

# ГИДРОЛОГИЧЕСКИЙ МОНИТОРИНГ на 8.00 30 сентября 2020 г.

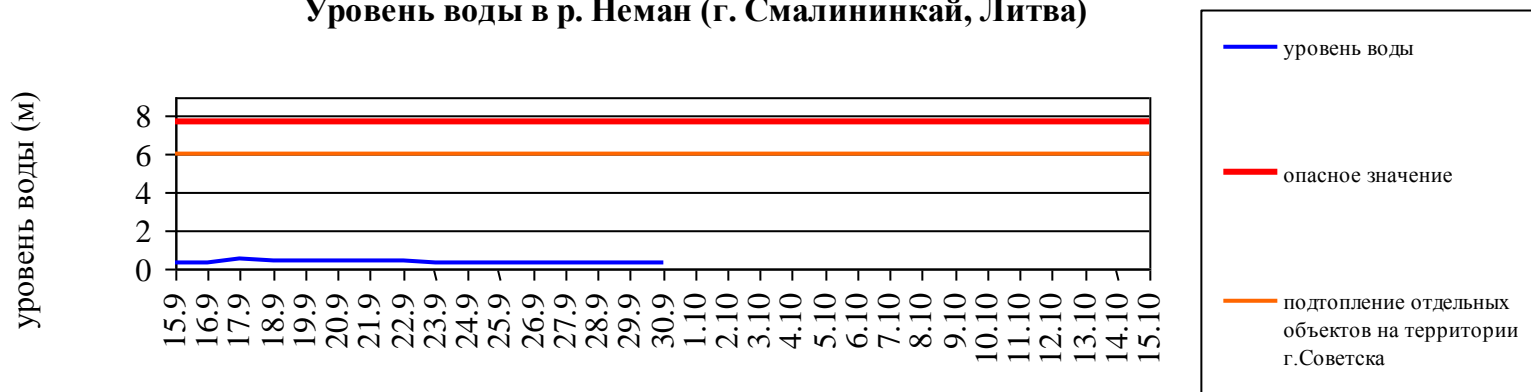
*Паводковая обстановка (существенные изменения в режиме рек области):*

**уровень воды на реках области не приближается к опасным значениям**

**Уровень воды в р. Преголя относительно "0" поста МПК (г. Калининград)**



**Уровень воды в р. Неман (г. Смалининкай, Литва)**

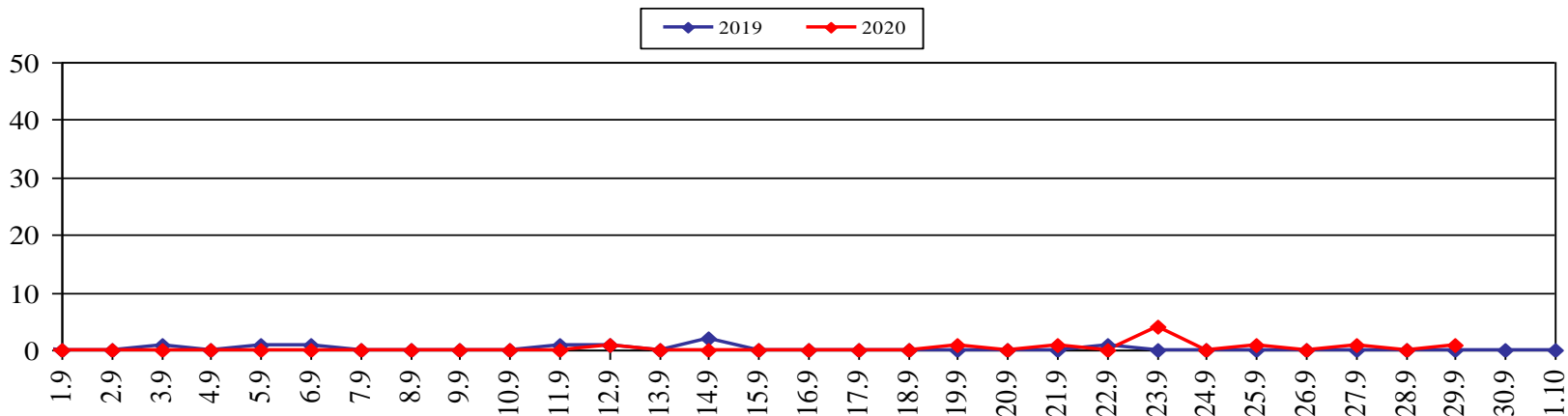


# МОНИТОРИНГ ЛЕСОПОЖАРНОЙ ОБСТАНОВКИ

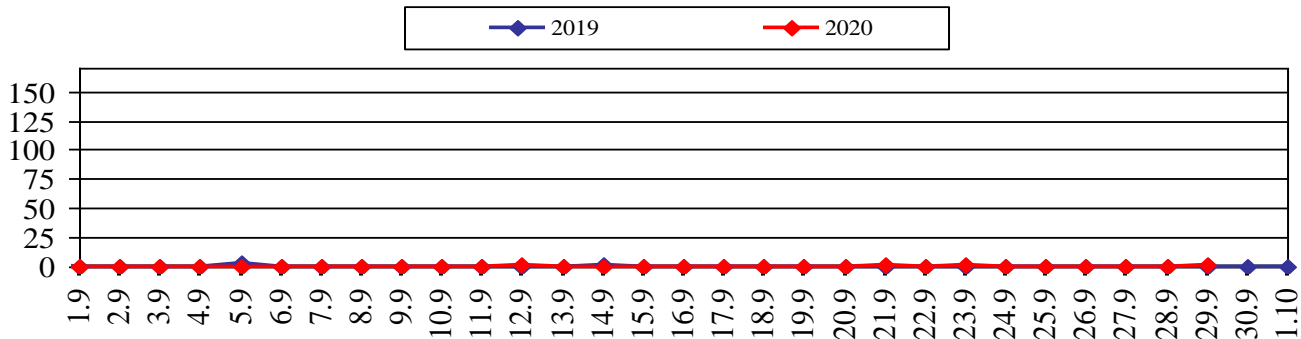
## на 29 сентября 2020 г.

|                                  | За сутки   | Всего в 2020 году |
|----------------------------------|------------|-------------------|
| Количество природных пожаров:    | <b>1</b>   | <b>757</b>        |
| в том числе ландшафтных пожаров: | <b>1</b>   | <b>734</b>        |
| в том числе лесных пожаров:      | <b>0</b>   | <b>23</b>         |
| Действующие лесные пожары        | <b>нет</b> |                   |

**Количество ландшафтных пожаров (2019, 2020 гг., сентябрь)**

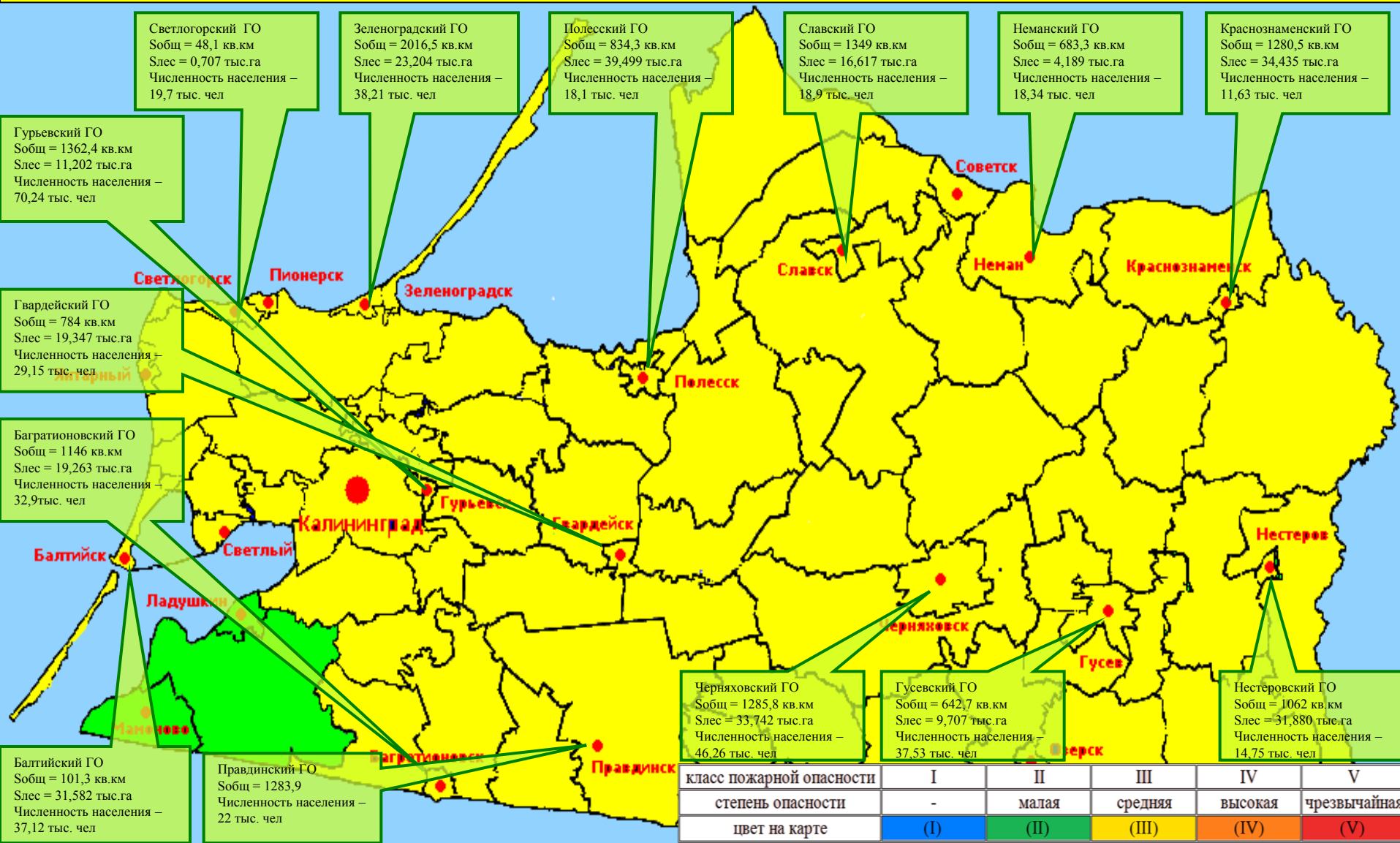


**Площадь ландшафтных пожаров, га (2019; 2020 гг., сентябрь)**



# ПОЖАРНАЯ ОПАСНОСТЬ ЛЕСОВ В КАЛИНИНГРАДСКОЙ ОБЛАСТИ ПО УСЛОВИЯМ ПОГОДЫ на 29 сентября 2020 г.

На территории Калининградской области 30 сентября – 02 октября сохранится пожароопасность 3 класса, местами 2 класса.



# МЕТЕОРОЛОГИЧЕСКИЙ ПРОГНОЗ ПО ТЕРРИТОРИИ КАЛИНИНГРАДСКОЙ ОБЛАСТИ с 9.00 30 сентября 2020 г. до 9.00 01 октября 2020 г.

Метеорологические явления, способные вызвать ЧС не прогнозируются.

|                    | День                         | Ночь                                       |
|--------------------|------------------------------|--|
| <b>Облачность</b>  | переменная облачность        | переменная облачность                      |
| <b>Осадки</b>      | без осадков                  | без осадков                                |
| <b>Ветер</b>       | северо-восточный<br>5-10 м/с | восточный,<br>северо-восточный<br>5-10 м/с |
| <b>Температура</b> | +16...+21°C                  | +7...+12°C                                 |
| <b>Явления</b>     | нет                          | нет  |
| <b>Видимость</b>   | 4-7 км                       | 3-7 км                                     |



# ДЕТАЛИЗИРОВАННЫЙ МЕТЕОРОЛОГИЧЕСКИЙ ПРОГНОЗ ПО КАЛИНИНГРАДСКОЙ ОБЛАСТИ с 9.00 30 сентября 2020 г. до 9.00 01 сентября 2020 г.

## Условные обозначения



Переменная облачность, без осадков



Облачно, снег



Переменная облачность, небольшой дождь



Переменная облачность, небольшие осадки



Облачно, небольшой дождь



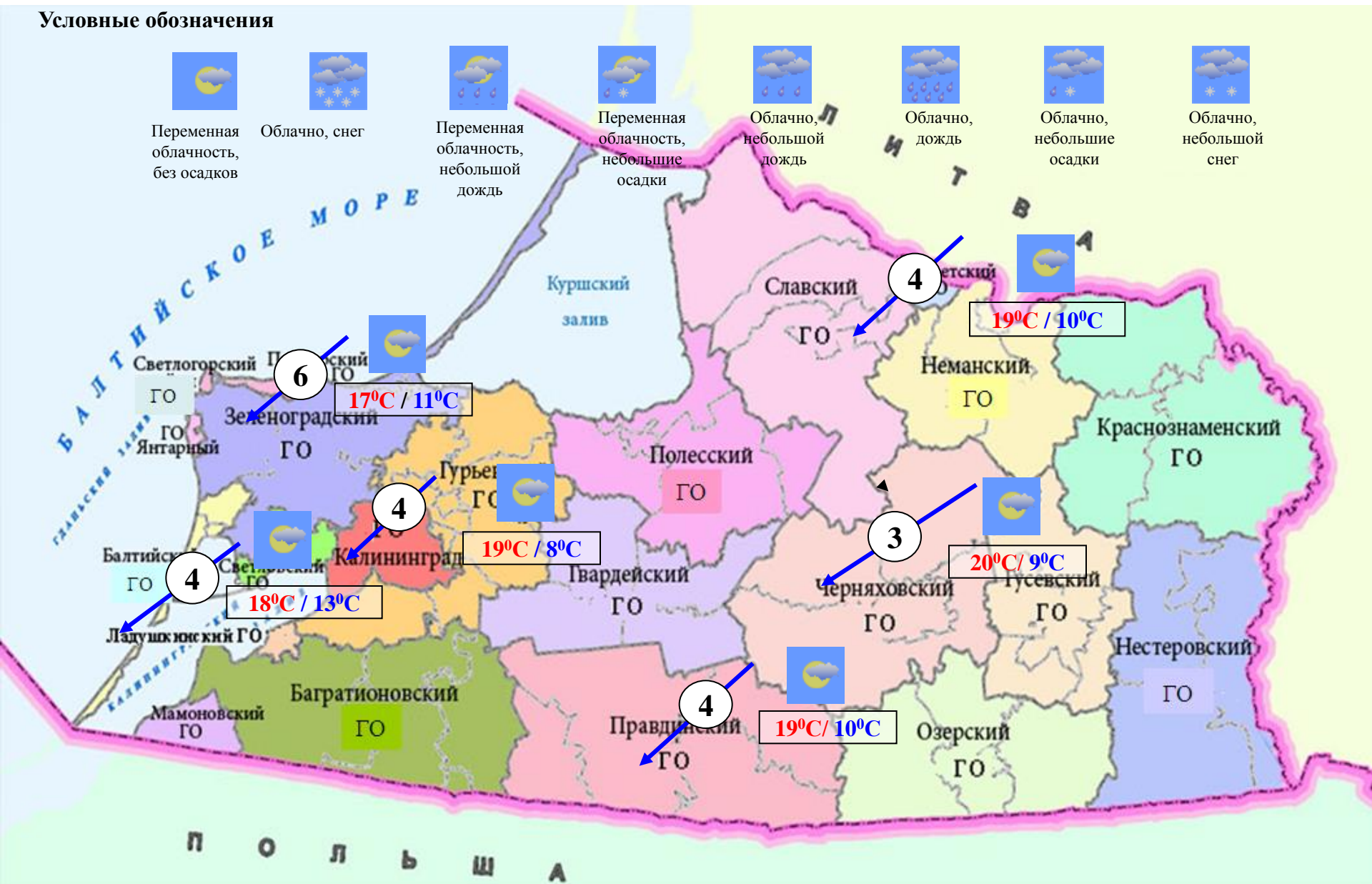
Облачно, дождь



Облачно, небольшие осадки



Облачно, небольшой снег



**РИСКИ ВОЗНИКНОВЕНИЯ ЧС,  
СВЯЗАННЫХ С НЕБЛАГОПРИЯТНЫМИ ЯВЛЕНИЯМИ,  
НА ТЕРРИТОРИИ КАЛИНИНГРАДСКОЙ ОБЛАСТИ  
с 9.00 30 сентября 2020 г. до 9.00 01 октября 2020 г.**

**Риск возникновения ЧС  
незначительный.**

