

Государственное бюджетное учреждение Калининградской области  
«Отряд государственной противопожарной службы и обеспечения мероприятий гражданской обороны»  
ОТДЕЛ МОНИТОРИНГА И ПРОГНОЗИРОВАНИЯ ЧРЕЗВЫЧАЙНЫХ СИТУАЦИЙ  
Centre of monitoring and forecasting of extreme situations

236003 г. Калининград, Московский пр-т, 188  
тел., факс (4012) 311-288; E-mail: [tcmp\\_klg@mail.ru](mailto:tcmp_klg@mail.ru)

28 мая 2020 года

№ 490 – ОМП ЧС

**ОПЕРАТИВНЫЙ ЕЖЕДНЕВНЫЙ ПРОГНОЗ**  
чрезвычайных ситуаций с 28 мая 2020 года по 29 мая 2020 года  
(графический вариант)

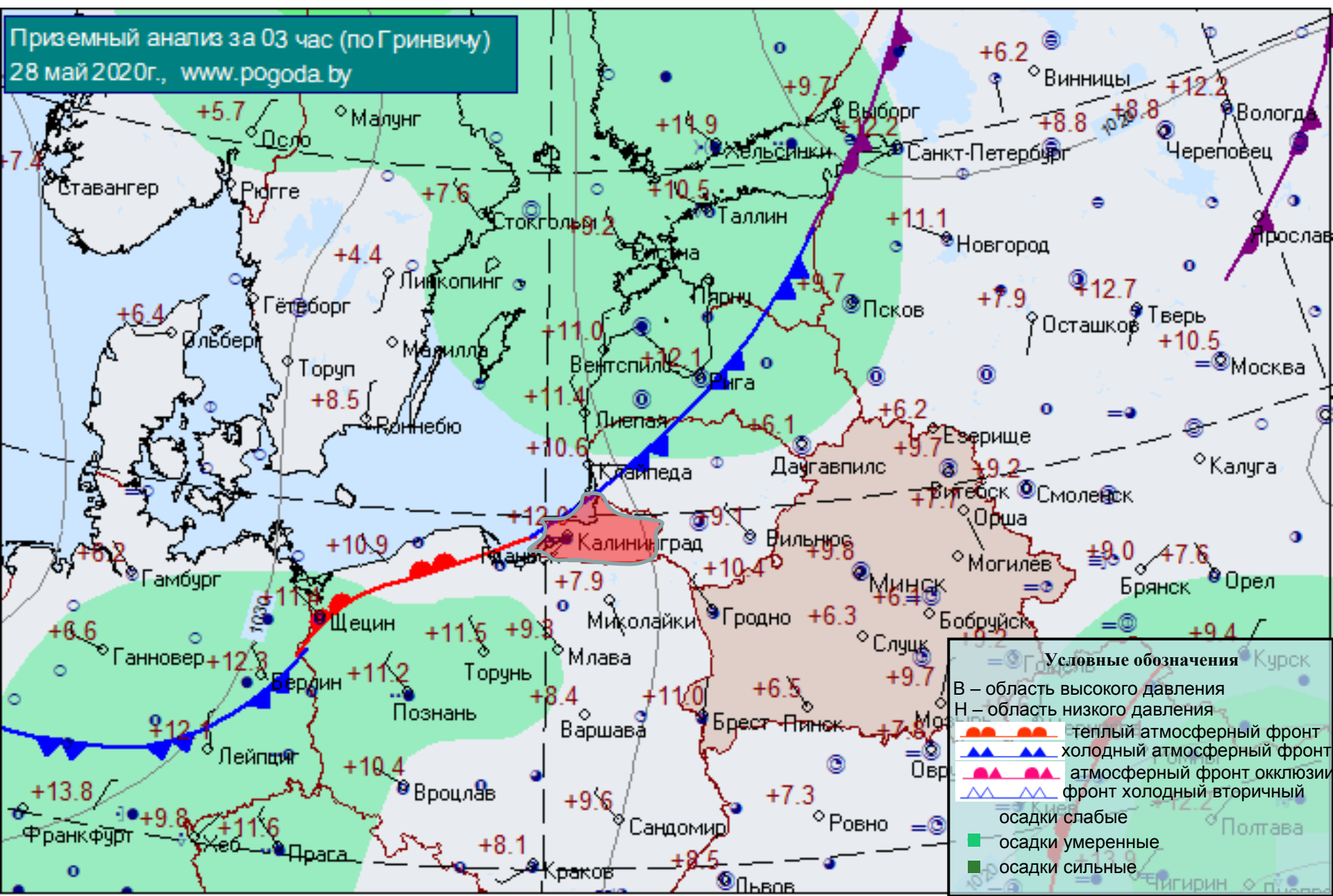
Дежурный ОМП ЧС

А.А. Юрченко

# СИНОПТИЧЕСКИЕ ПРОЦЕССЫ, ОБУСЛАВЛИВАЮЩИЕ МЕТЕОУСЛОВИЯ НА ТЕРРИТОРИИ КАЛИНИНГРАДСКОЙ ОБЛАСТИ

на 05.00 28 мая 2020 г.

Приземный анализ за 03 час (по Гринвичу)  
28 май 2020г., [www.pogoda.by](http://www.pogoda.by)



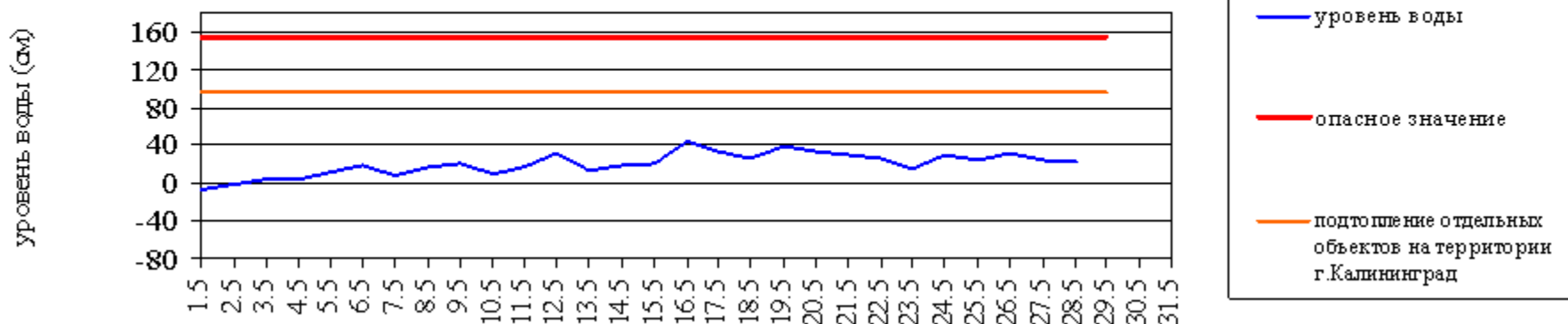
# ГИДРОЛОГИЧЕСКИЙ МОНИТОРИНГ

на 8.00 28 мая 2020 г.

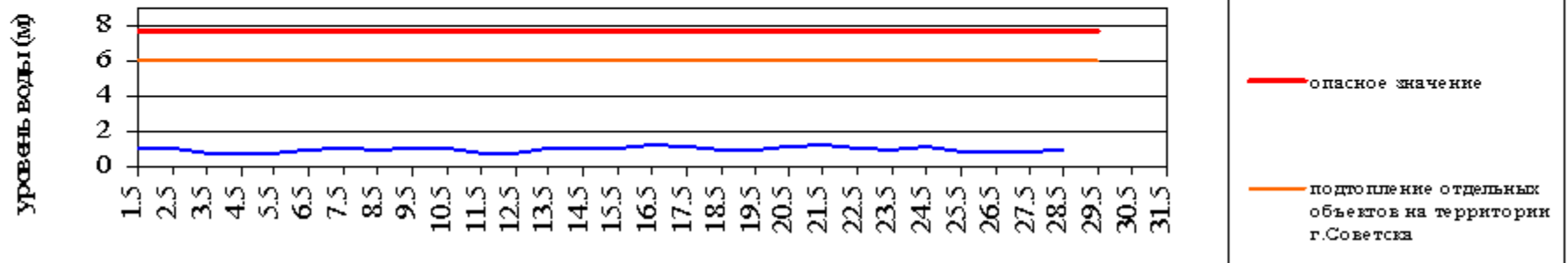
*Паводковая обстановка (существенные изменения в режиме рек области):*

**уровень воды на реках области не приближается к опасным значениям**

**Уровень воды в р. Преголя относительно "0" поста МПК (г. Калининград)**



**Уровень воды в р. Неман (г. Смалнинкай, Литва)**

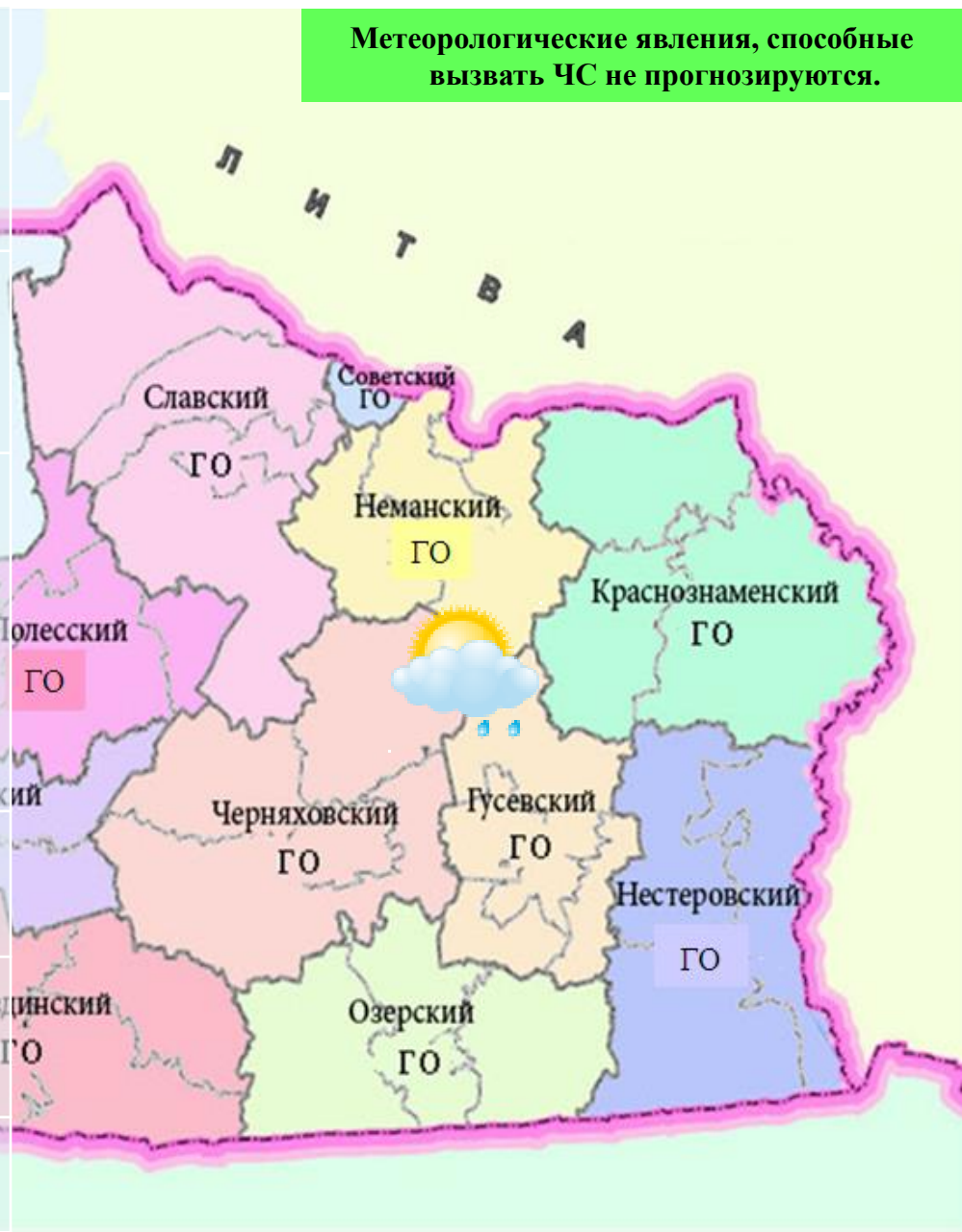


# МЕТЕОРОЛОГИЧЕСКИЙ ПРОГНОЗ ПО ТЕРРИТОРИИ КАЛИНИНГРАДСКОЙ ОБЛАСТИ

с 9.00 28 мая 2020 г. до 9.00 29 мая 2020 г.

Метеорологические явления, способные вызвать ЧС не прогнозируются.

	День	Ночь
Облачность	облачно с прояснениями	переменная облачность
Осадки	местами небольшой кратковременный дождь	без существенных осадков
Ветер	западный, северо-западный 5-10 м/с, местами порывы 12 м/с	северный, северо-западный 8-13 м/с
Температура	+13...+18°C	+5...+10°C
Явления	нет	нет
Видимость	4-7 км	4-7 км



# ДЕТАЛИЗИРОВАННЫЙ МЕТЕОРОЛОГИЧЕСКИЙ ПРОГНОЗ ПО КАЛИНИНГРАДСКОЙ ОБЛАСТИ с 9.00 28 мая 2020 г. до 9.00 29 мая 2020 г.

## Условные обозначения



Переменная облачность, без осадков



Облачно, снег



Переменная облачность, небольшой дождь



Переменная облачность, небольшие осадки



Облачно, небольшой дождь



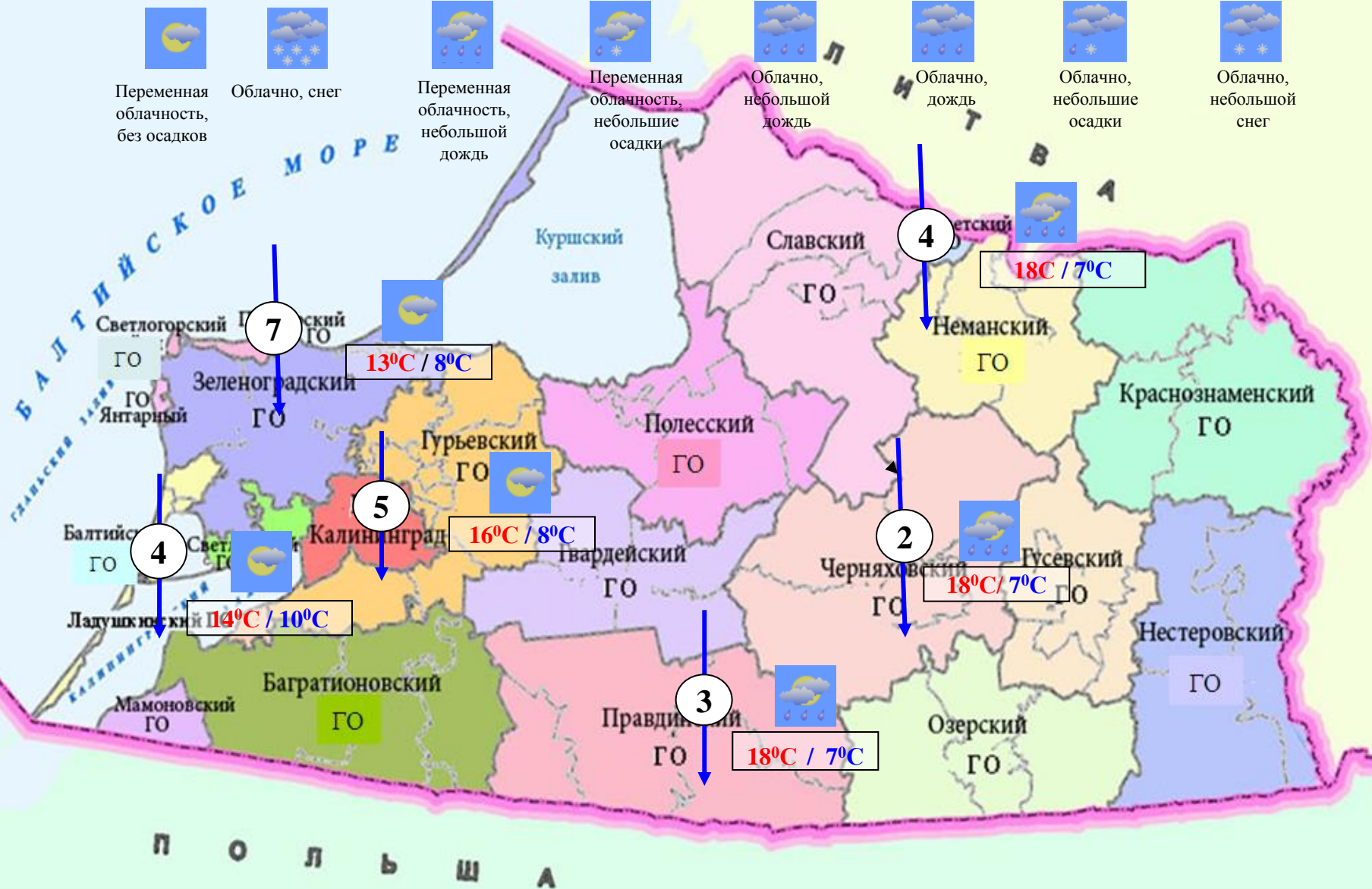
Облачно, дождь



Облачно, небольшие осадки



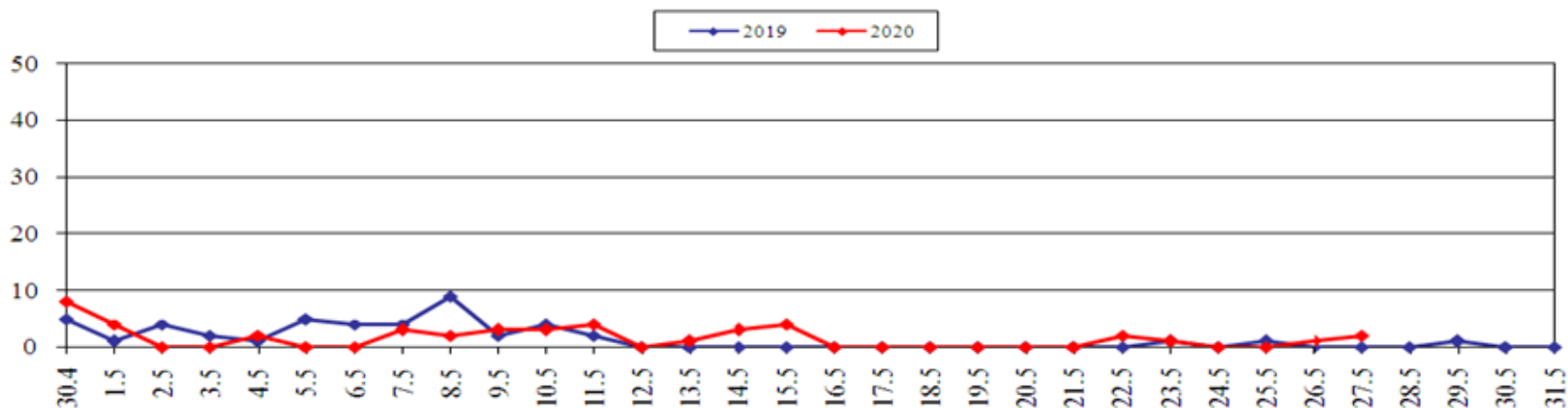
Облачно, небольшой снег




# МОНИТОРИНГ ЛЕСОПОЖАРНОЙ ОБСТАНОВКИ на 27 мая 2020 г.

	За сутки	Всего в 2020 году
Количество природных пожаров:	2	675
в том числе ландшафтных пожаров:	2	660
в том числе лесных пожаров:	0	15
Действующие лесные пожары	нет	

**Количество ландшафтных пожаров (2019, 2020 гг., май)**

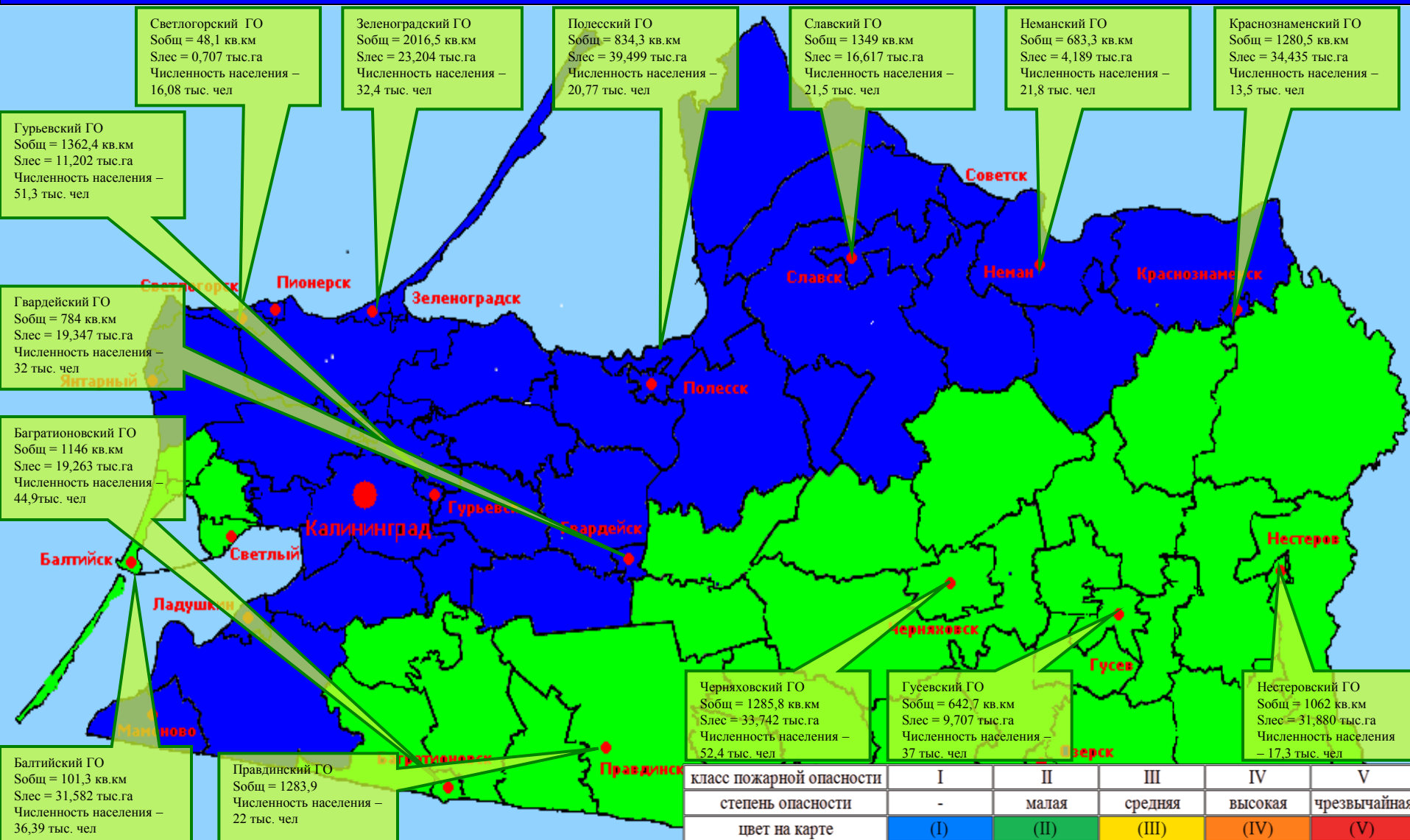


**Площадь ландшафтных пожаров, га (2019; 2020 гг., май)**



# ПОЖАРНАЯ ОПАСНОСТЬ ЛЕСОВ В КАЛИНИНГРАДСКОЙ ОБЛАСТИ ПО УСЛОВИЯМ ПОГОДЫ на 27 мая 2020 г.

По Калининградской области пожароопасность 1-2 класса.



класс пожарной опасности	I	II	III	IV	V
степень опасности	-	малая	средняя	высокая	чрезвычайная
цвет на карте	(I)	(II)	(III)	(IV)	(V)

# РИСКИ ВОЗНИКНОВЕНИЯ ЧС, СВЯЗАННЫХ С НЕБЛАГОПРИЯТНЫМИ ЯВЛЕНИЯМИ, НА ТЕРРИТОРИИ КАЛИНИНГРАДСКОЙ ОБЛАСТИ

с 9.00 28 мая 2020 г. до 9.00 29 мая 2020 г.

Риск возникновения ЧС  
незначительный.

