

Государственное бюджетное учреждение Калининградской области  
«Отряд государственной противопожарной службы и обеспечения мероприятий гражданской обороны»  
**ОТДЕЛ МОНИТОРИНГА И ПРОГНОЗИРОВАНИЯ ЧРЕЗВЫЧАЙНЫХ СИТУАЦИЙ**  
**Centre of monitoring and forecasting of extreme situations**

*236003 г. Калининград, Московский пр-т, 188*  
*тел., факс (4012) 311-288; E-mail: [tcmp\\_klg@mail.ru](mailto:tcmp_klg@mail.ru)*

26 мая 2020 года

№ 482 – ОМП ЧС

**ОПЕРАТИВНЫЙ ЕЖЕДНЕВНЫЙ ПРОГНОЗ**  
**чрезвычайных ситуаций с 26 мая 2020 года по 27 мая 2020 года**  
**(графический вариант)**

Дежурный ОМП ЧС

А.А. Юрченко



# ГИДРОЛОГИЧЕСКИЙ МОНИТОРИНГ

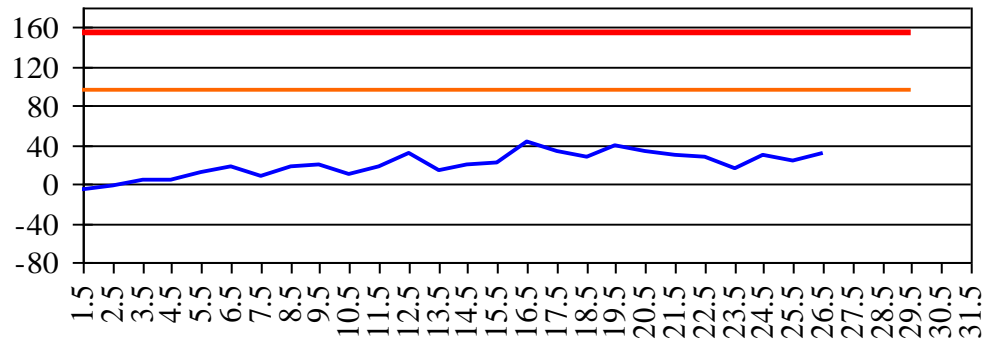
на 8.00 26 мая 2020 г.

*Паводковая обстановка (существенные изменения в режиме рек области):*

**уровень воды на реках области не приближается к опасным значениям**

**Уровень воды в р. Преголя относительно "0" поста МПК (г. Калининград)**

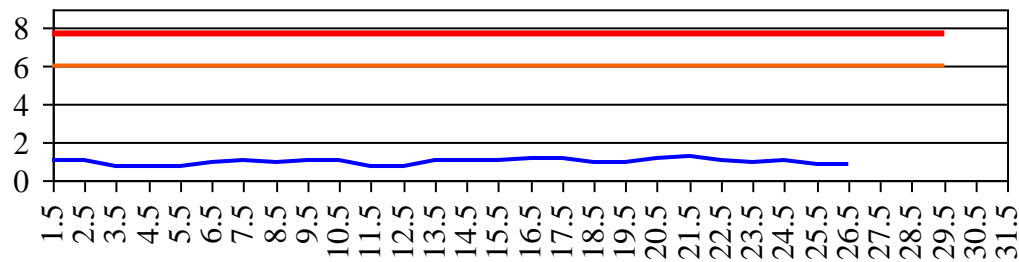
уровень воды (см)



- уровень воды
- опасное значение
- подтопление отдельных объектов на территории г.Калининград

**Уровень воды в р. Неман (г. Смалининкай, Литва)**

уровень воды (м)



- уровень воды
- опасное значение
- подтопление отдельных объектов на территории г.Советска

# МЕТЕОРОЛОГИЧЕСКИЙ ПРОГНОЗ ПО ТЕРРИТОРИИ КАЛИНИНГРАДСКОЙ ОБЛАСТИ

с 9.00 26 мая 2020 г. до 9.00 27 мая 2020 г.

Метеорологические явления, способные вызвать ЧС не прогнозируются.

	День	Ночь
Облачность	облачно с прояснениями	переменная облачность
Осадки	местами кратковременный дождь	без осадков
Ветер	северный, северо-западный 5-10 м/с	северный, северо-западный 4-9 м/с
Температура	+15...+20°C	+5...+10°C
Явления	нет	местами туман
Видимость	4-7 км	4-7 км, в тумане 500-1000 м





# ДЕТАЛИЗИРОВАННЫЙ МЕТЕОРОЛОГИЧЕСКИЙ ПРОГНОЗ ПО КАЛИНИНГРАДСКОЙ ОБЛАСТИ с 9.00 26 мая 2020 г. до 9.00 27 мая 2020 г.

## Условные обозначения



Переменная облачность, без осадков



Облачно, снег



Переменная облачность, небольшой дождь



Переменная облачность, небольшие осадки



Облачно, небольшой дождь



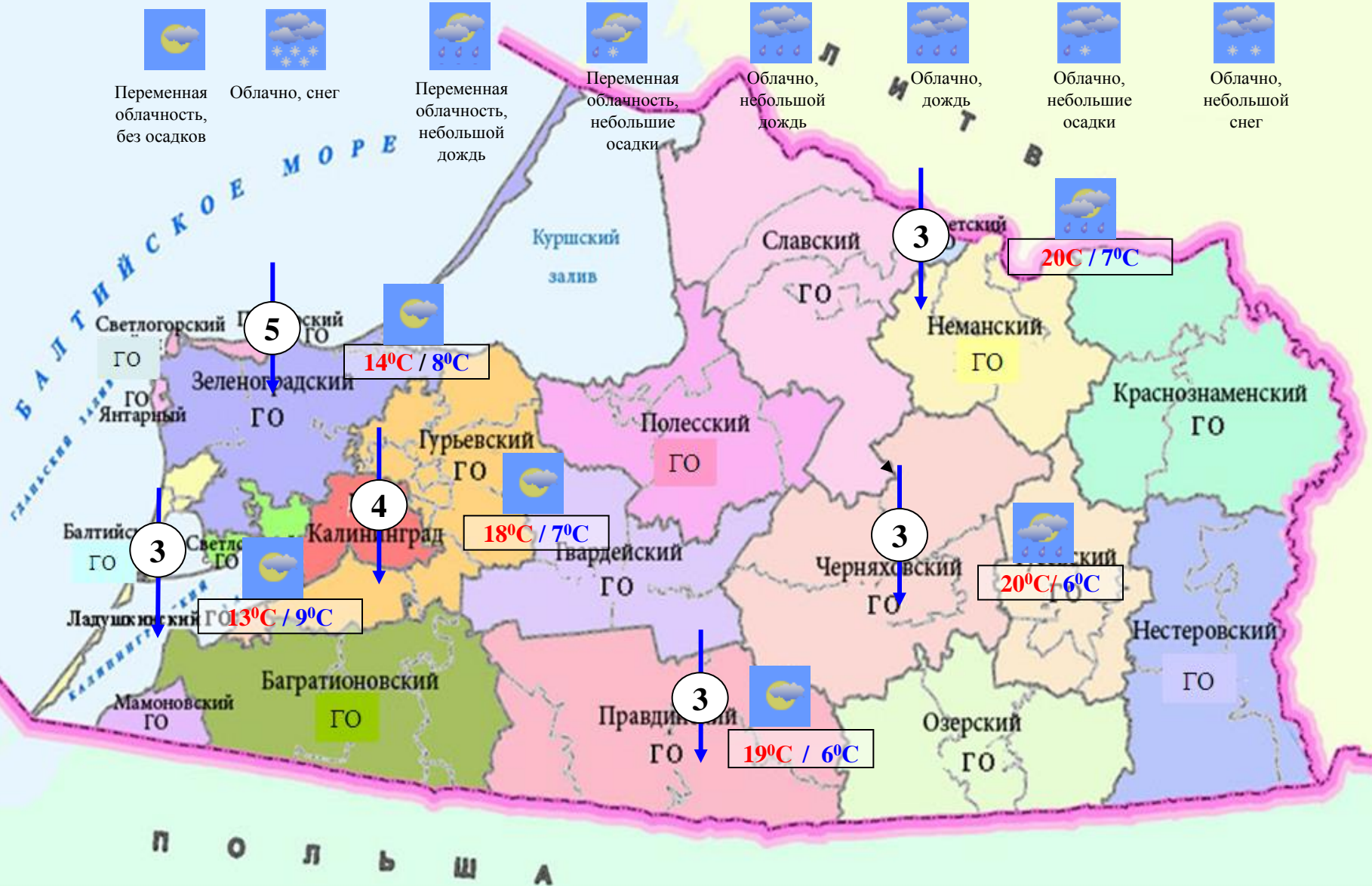
Облачно, дождь



Облачно, небольшие осадки



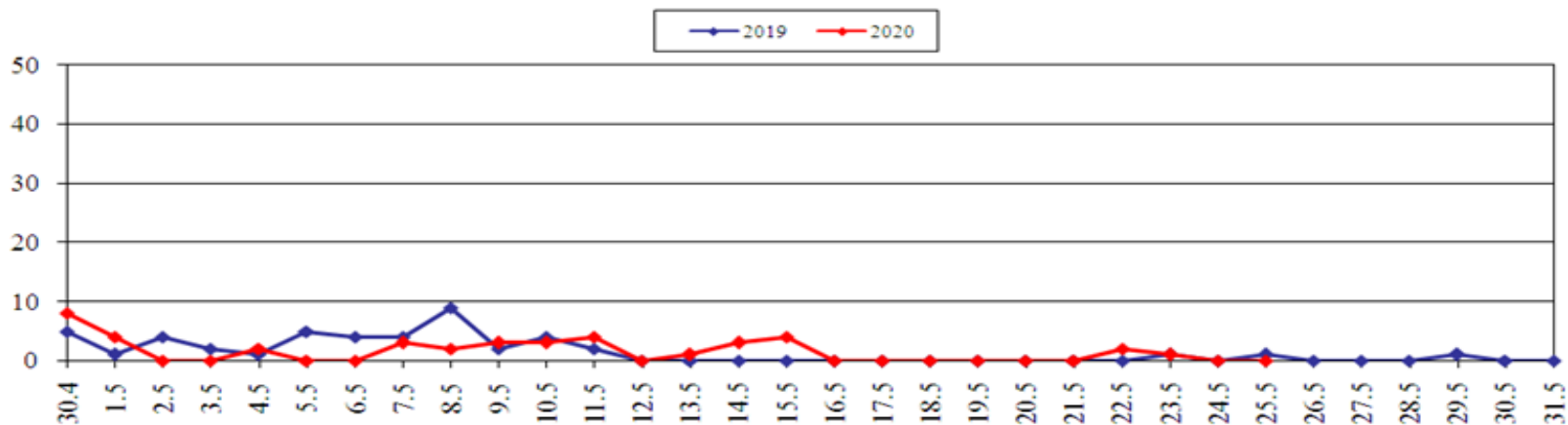
Облачно, небольшой снег




# МОНИТОРИНГ ЛЕСОПОЖАРНОЙ ОБСТАНОВКИ на 25 мая 2020 г.

	За сутки	Всего в 2020 году
Количество природных пожаров:	<b>0</b>	<b>672</b>
в том числе ландшафтных пожаров:	<b>0</b>	<b>657</b>
в том числе лесных пожаров:	<b>0</b>	<b>15</b>
Действующие лесные пожары	<b>нет</b>	

**Количество ландшафтных пожаров (2019, 2020 гг., май)**

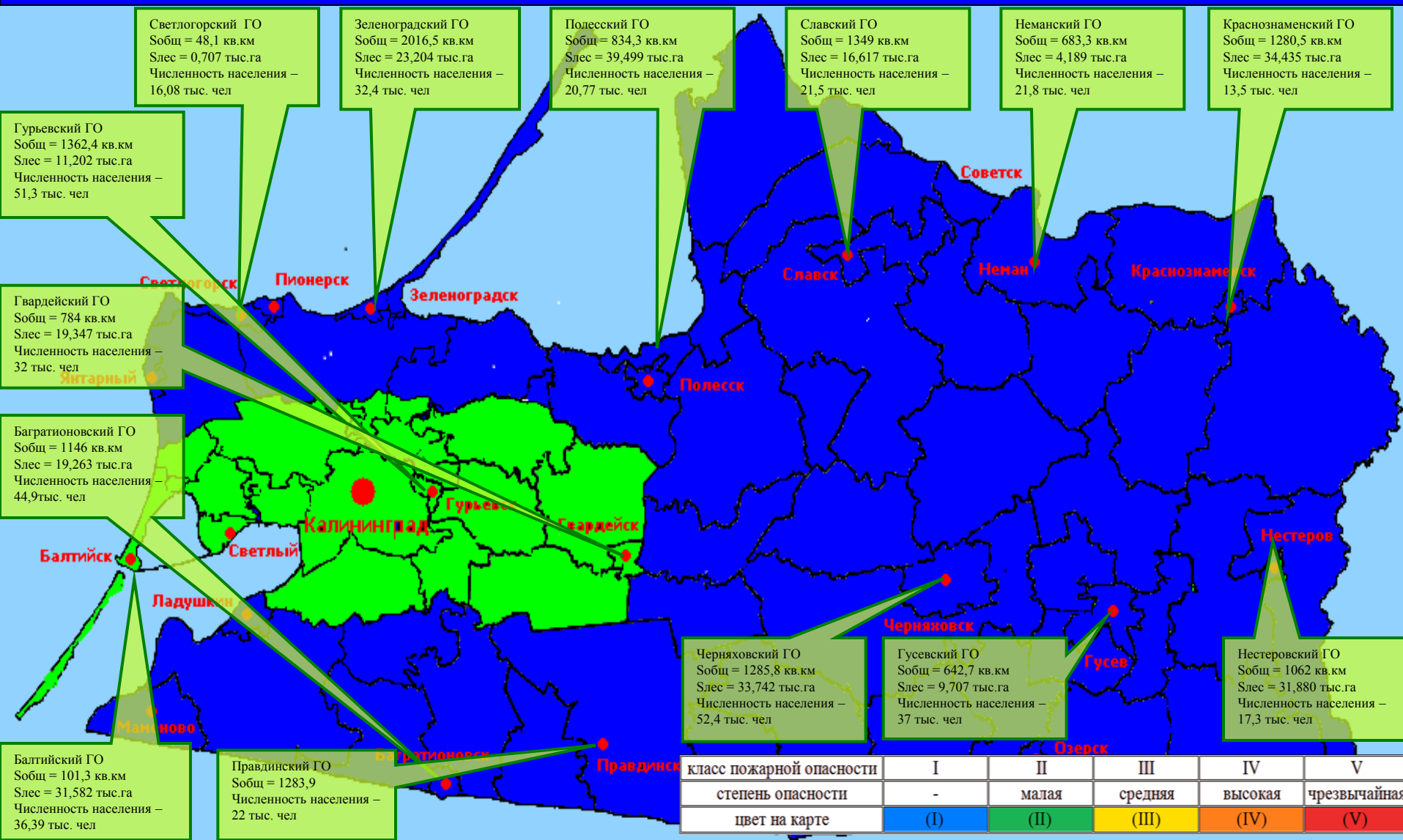


**Площадь ландшафтных пожаров, га (2019; 2020 гг., май)**



# ПОЖАРНАЯ ОПАСНОСТЬ ЛЕСОВ В КАЛИНИНГРАДСКОЙ ОБЛАСТИ ПО УСЛОВИЯМ ПОГОДЫ на 25 мая 2020 г.

По Калининградской области пожароопасность 1-2 класса.



класс пожарной опасности	I	II	III	IV	V
степень опасности	-	малая	средняя	высокая	чрезвычайная
цвет на карте	(I)	(II)	(III)	(IV)	(V)



# РИСКИ ВОЗНИКНОВЕНИЯ ЧС, СВЯЗАННЫХ С НЕБЛАГОПРИЯТНЫМИ ЯВЛЕНИЯМИ, НА ТЕРРИТОРИИ КАЛИНИНГРАДСКОЙ ОБЛАСТИ

с 9.00 26 мая 2020 г. до 9.00 27 мая 2020 г.

Риск возникновения ЧС  
незначительный.

