

Государственное бюджетное учреждение Калининградской области  
«Отряд государственной противопожарной службы и обеспечения мероприятий гражданской обороны»  
**ОТДЕЛ МОНИТОРИНГА И ПРОГНОЗИРОВАНИЯ ЧРЕЗВЫЧАЙНЫХ СИТУАЦИЙ**  
**Centre of monitoring and forecasting of extreme situations**

*236003 г. Калининград, Московский пр-т, 188*  
*тел., факс (4012) 311-288; E-mail: [tcmp\\_klg@mail.ru](mailto:tcmp_klg@mail.ru)*

26 ноября 2021 года

№ 1099 – ОМП ЧС

**ОПЕРАТИВНЫЙ ЕЖЕДНЕВНЫЙ ПРОГНОЗ**  
**чрезвычайных ситуаций с 26 ноября 2021 года по 27 ноября 2021 года**  
**(графический вариант)**

Дежурный ОМП ЧС

**А.А. Иванов**



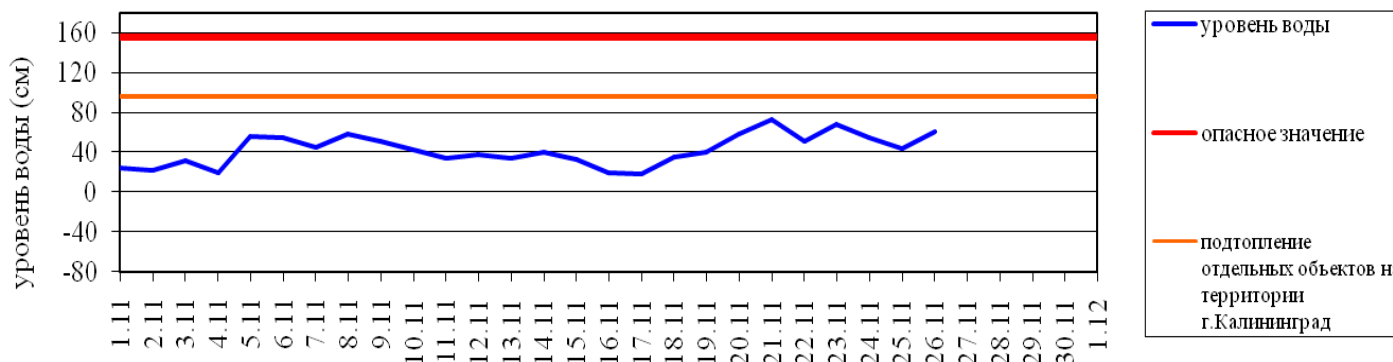
# ГИДРОЛОГИЧЕСКИЙ МОНИТОРИНГ

## на 8.00. 26 ноября 2021 г.

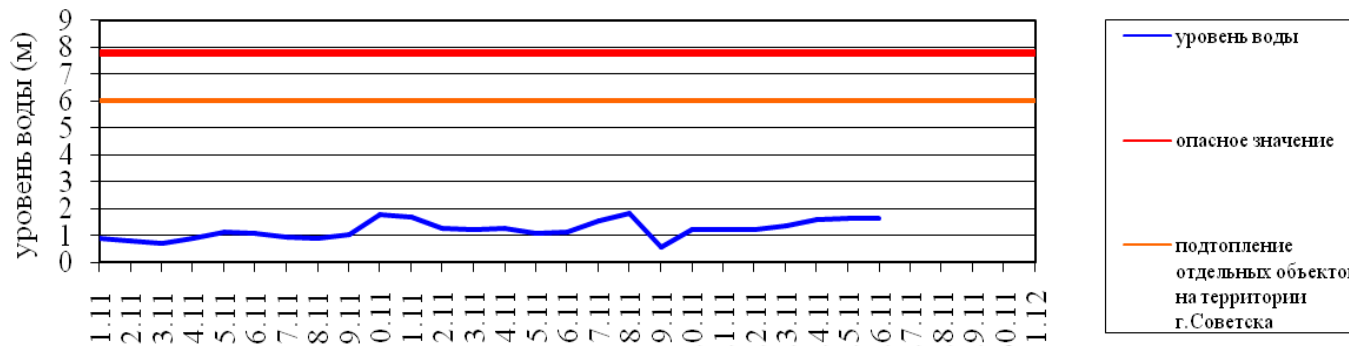
*Паводковая обстановка (существенные изменения в режиме рек области):*

**уровень воды на реках области не приближается к опасным значениям**

Уровень воды в р. Преголя относительно "0" поста МПК (г. Калининград)



Уровень воды в р. Неман (г. Смалнинкай, Литва)



# МЕТЕОРОЛОГИЧЕСКИЙ ПРОГНОЗ ПО ТЕРРИТОРИИ КАЛИНИНГРАДСКОЙ ОБЛАСТИ с 9.00. 26 ноября 2021 г. до 9.00. 27 ноября 2021 г.

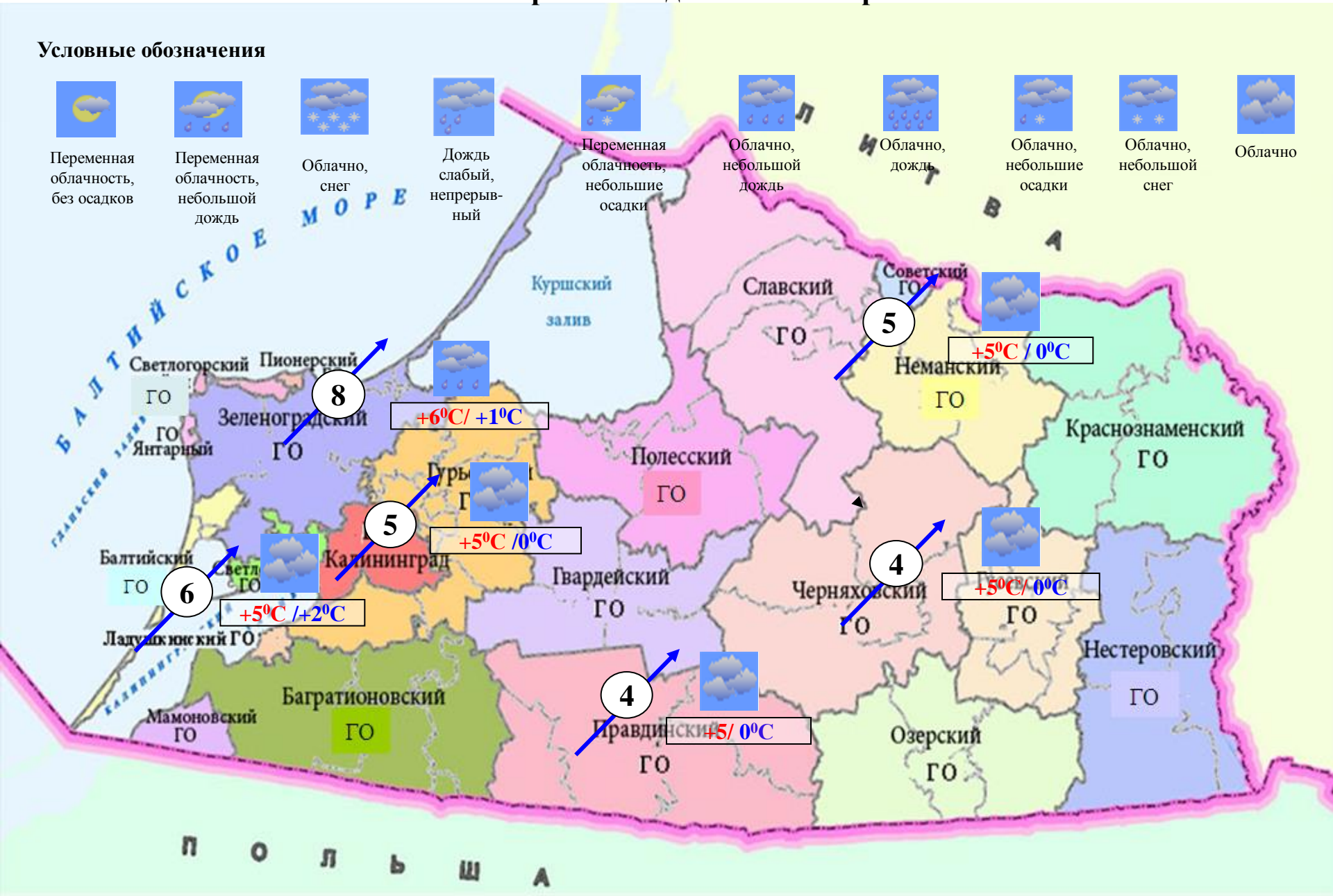
Метеорологические явления, способные вызвать ЧС не прогнозируются.  
Гололедица на дорогах может затруднить движение автотранспорта.

	День	Ночь
<b>Облачность</b>	облачно с прояснениями	облачно
<b>Осадки</b>	местами небольшой дождь	местами осадки (дождь, мокрый снег)
<b>Ветер</b>	юго-западный 5-10 м/с, местами порывы 12-16 м/с	юго-восточный, восточный 4-9 м/с,
<b>Температура</b>	+3...+7°C	0...+4°C
<b>Явления</b>	нет	на дорогах местами гололедица
<b>Видимость</b>	4-7 км	3-7 км



# ДЕТАЛИЗИРОВАННЫЙ МЕТЕОРОЛОГИЧЕСКИЙ ПРОГНОЗ ПО КАЛИНИНГРАДСКОЙ ОБЛАСТИ с 9.00 26 ноября 2021 г. до 9.00 27 ноября 2021 г.

## Условные обозначения



**РИСКИ ВОЗНИКНОВЕНИЯ ЧС,  
СВЯЗАННЫХ С НЕБЛАГОПРИЯТНЫМИ ЯВЛЕНИЯМИ,  
НА ТЕРРИТОРИИ КАЛИНИНГРАДСКОЙ ОБЛАСТИ  
с 9.00 26 ноября 2021 г. до 9.00 27 ноября 2021 г.**

**Риск возникновения ЧС  
незначительный.**

