

Государственное бюджетное учреждение Калининградской области
«Отряд государственной противопожарной службы и обеспечения мероприятий гражданской обороны»
ОТДЕЛ МОНИТОРИНГА И ПРОГНОЗИРОВАНИЯ ЧРЕЗВЫЧАЙНЫХ СИТУАЦИЙ
Centre of monitoring and forecasting of extreme situations

236003 г. Калининград, Московский пр-т, 188
тел., факс (4012) 311-288; E-mail: tcmp_klg@mail.ru

24 ноября 2021 года

№ 1091 – ОМП ЧС

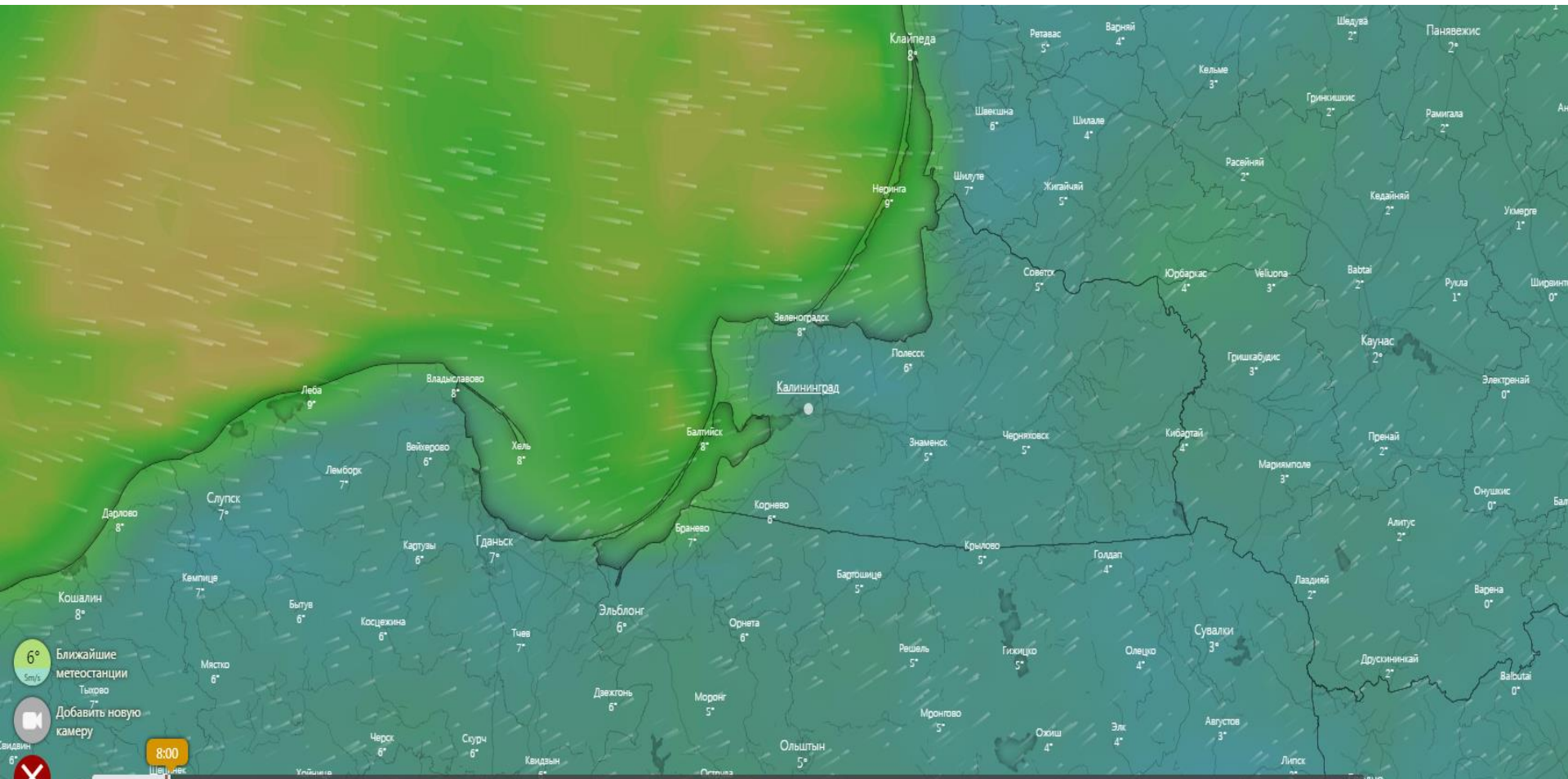
ОПЕРАТИВНЫЙ ЕЖЕДНЕВНЫЙ ПРОГНОЗ
чрезвычайных ситуаций с 24 ноября 2021 года по 25 ноября 2021 года
(графический вариант)

Дежурный ОМП ЧС

А.А. Иванов

СИНОПТИЧЕСКИЕ ПРОЦЕССЫ, ОБУСЛАВЛИВАЮЩИЕ МЕТЕОУСЛОВИЯ НА ТЕРРИТОРИИ КАЛИНИНГРАДСКОЙ ОБЛАСТИ

ветровая нагрузка на 08.00. 24 ноября 2021 г.



6° Ближайшие метеостанции
5m/s
Добавить новую камеру
8:00

Параметры	Среда 24							Четверг 25							Пятница 26							Суббота 27							Воскресен. 28							Понедельн. 29					Об этом месте						
	2	5	8	11	14	17	20	23	2	5	8	11	14	17	20	23	2	5	8	11	14	17	20	23	2	5	8	11	14	17	20	23	2	5	8	11	14	Н54°42'35", E20°30'36"									
Часы	☀							☀							☀							☁							☁					Europe/Kaliningrad (+02:00)													
Температура °C	2°	5°	6°	7°	8°	8°	7°	8°	7°	7°	6°	6°	6°	4°	2°	3°	4°	4°	4°	4°	5°	6°	3°	2°	1°	1°	1°	1°	1°	2°	2°	2°	1°	1°	1°	2°	2°	3°	4°	4°	4°	-1°	-1°	-1°	-1°	0°	Рассвет: 8:26
Дождь mm	0.6 0.3 0.4 0.2 0.4							5 5 4 5 5 4 5 6							7 8 7 6 6 3 2 1							1 1 1 1 2 2 2 1							0.1cm					0.5cm 1cm 1cm 0.6cm 0.1cm	Закат: 16:25												
Ветер m/s	4 5 5 5 5 5 4 5							5 5 4 5 5 4 5 6							7 8 7 6 6 3 2 1							1 1 1 1 2 2 2 1							5 4 4 4 6 5					Сумерки: 17:07													
Порывы ветра m/s	7 10 10 9 10 10 8 9							9 9 8 9 10 10 8 11							12 14 14 12 13 11 5 3							2 2 1 3 4 3 2 3							2 2 4 5 7 9 10					Высота: 9m (29ft)													
Напр. ветра	↖ ↖ ↖ ↖ ↖ ↖ ↖							↖ ↖ ↖ ↖ ↖ ↖ ↖							↖ ↖ ↖ ↖ ↖ ↖ ↖							↖ ↖ ↖ ↖ ↖ ↖ ↖							↖ ↖ ↖ ↖ ↖ ↖ ↖																		

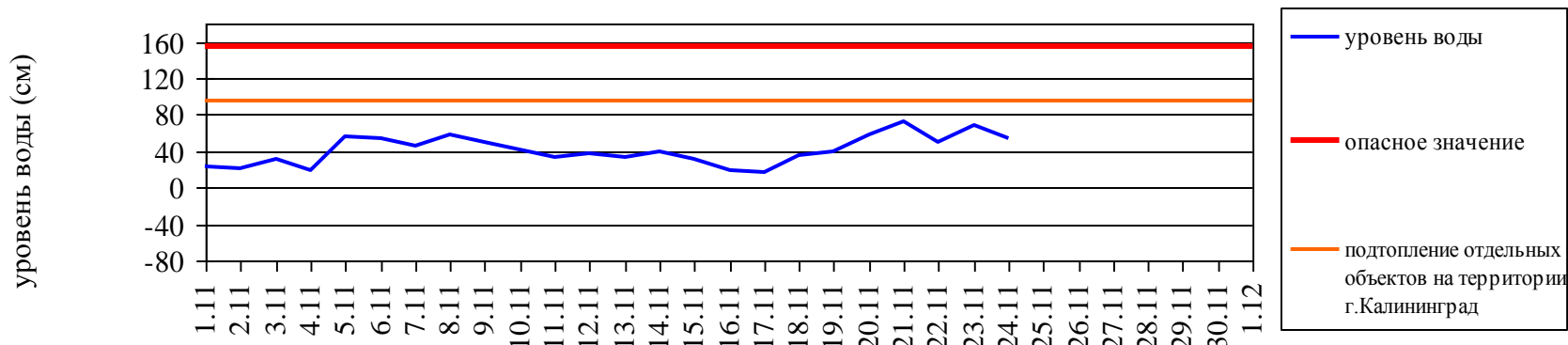
ГИДРОЛОГИЧЕСКИЙ МОНИТОРИНГ

на 8.00. 24 ноября 2021 г.

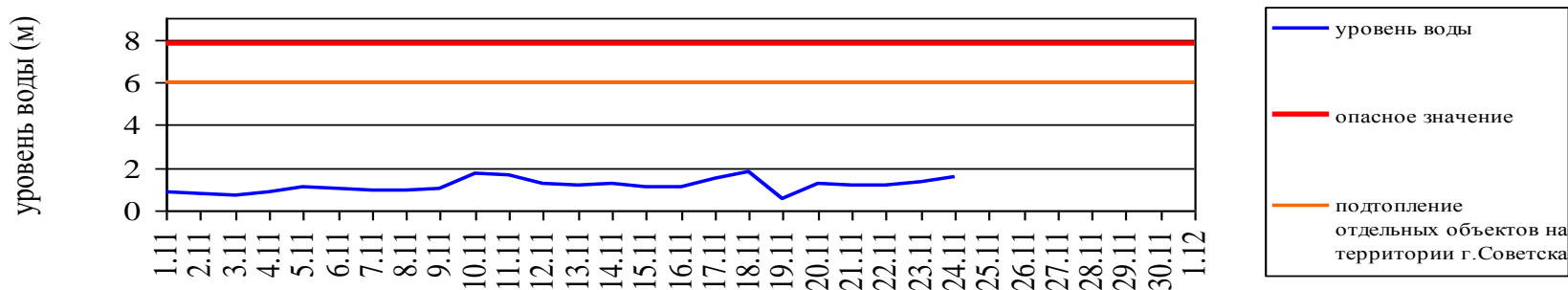
Паводковая обстановка (существенные изменения в режиме рек области):

уровень воды на реках области не приближается к опасным значениям

Уровень воды в р. Преголя относительно "0" поста МПК (г. Калининград)



Уровень воды в р. Неман (г. Смалининкай, Литва)



МЕТЕОРОЛОГИЧЕСКИЙ ПРОГНОЗ ПО ТЕРРИТОРИИ КАЛИНИНГРАДСКОЙ ОБЛАСТИ с 9.00. 24 ноября 2021 г. до 9.00. 25 ноября 2021 г.

Метеорологические явления, способные вызвать ЧС не прогнозируются.

	День	Ночь
Облачность	облачно с прояснениями	облачно с прояснениями
Осадки	местами небольшой дождь	местами небольшой дождь
Ветер	юго-западный 5-10 м/с, местами порывы 12-14 мс	юго-западный, южный 5-10 м/с
Температура	+5...+9°C	+2...+7°C
Явления	нет	нет
Видимость	4-7 км	4-7 км



ДЕТАЛИЗИРОВАННЫЙ МЕТЕОРОЛОГИЧЕСКИЙ ПРОГНОЗ

ПО КАЛИНИНГРАДСКОЙ ОБЛАСТИ

с 9.00 24 ноября 2021 г. до 9.00 25 ноября 2021 г.

Условные обозначения



Переменная облачность, без осадков



Переменная облачность, небольшой дождь



Облачно, снег



Дождь слабый, непрерывный



Переменная облачность, небольшие осадки



Облачно, небольшой дождь



Облачно, дождь



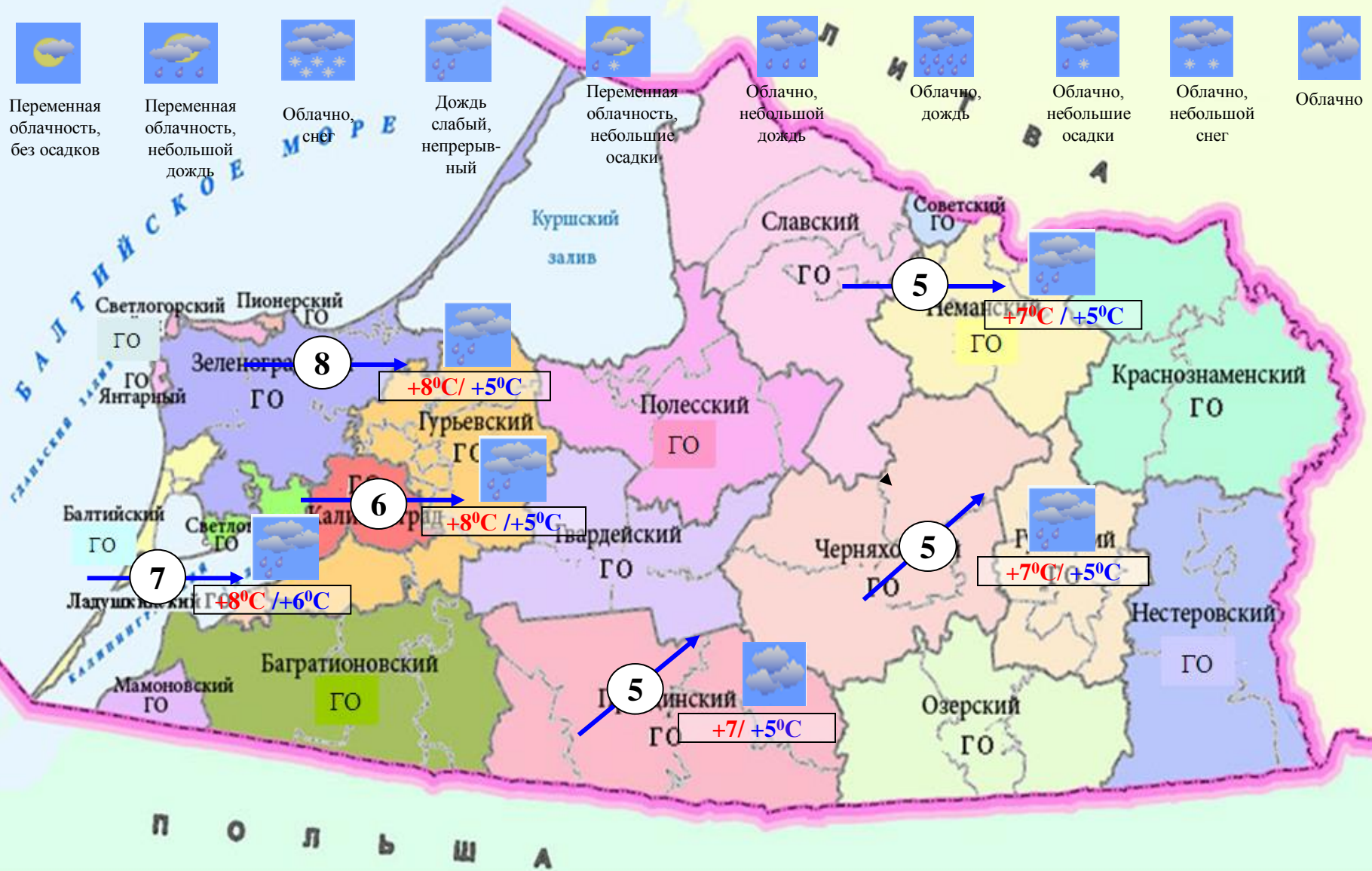
Облачно, небольшие осадки



Облачно, небольшой снег



Облачно



**РИСКИ ВОЗНИКНОВЕНИЯ ЧС,
СВЯЗАННЫХ С НЕБЛАГОПРИЯТНЫМИ ЯВЛЕНИЯМИ,
НА ТЕРРИТОРИИ КАЛИНИНГРАДСКОЙ ОБЛАСТИ
с 9.00 24 ноября 2021 г. до 9.00 25 ноября 2021 г.**

**Риск возникновения ЧС
незначительный.**

