

Государственное бюджетное учреждение Калининградской области  
«Отряд государственной противопожарной службы и обеспечения мероприятий гражданской обороны»  
**ОТДЕЛ МОНИТОРИНГА И ПРОГНОЗИРОВАНИЯ ЧРЕЗВЫЧАЙНЫХ СИТУАЦИЙ**  
**Centre of monitoring and forecasting of extreme situations**

*236003 г. Калининград, Московский пр-т, 188*  
*тел., факс (4012) 311-288; E-mail: [tcmp\\_klg@mail.ru](mailto:tcmp_klg@mail.ru)*

21 июня 2021 года

№ 552 – ОМП ЧС

**ОПЕРАТИВНЫЙ ЕЖЕДНЕВНЫЙ ПРОГНОЗ**  
**чрезвычайных ситуаций с 21 июня 2021 года по 22 июня 2021 года**  
**(графический вариант)**

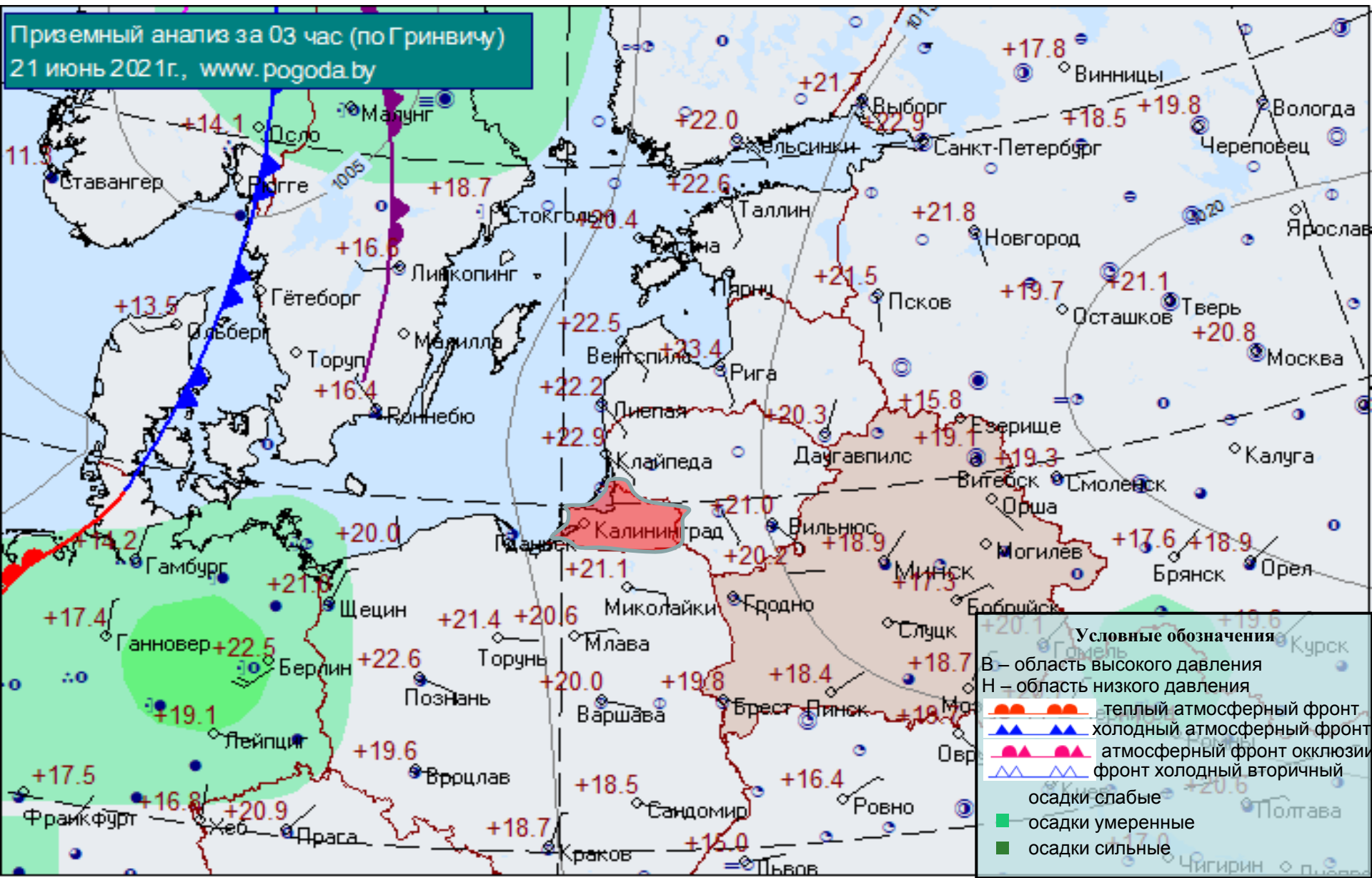
Дежурный ОМП ЧС

И.П. Гаврилюк

# СИНОПТИЧЕСКИЕ ПРОЦЕССЫ, ОБУСЛАВЛИВАЮЩИЕ МЕТЕОУСЛОВИЯ НА ТЕРРИТОРИИ КАЛИНИНГРАДСКОЙ ОБЛАСТИ

на 05.00 21 июня 2021 г.

Приземный анализ за 03 час (по Гринвичу)  
21 июня 2021 г., [www.pogoda.by](http://www.pogoda.by)



- Условные обозначения
- В – область высокого давления
  - Н – область низкого давления
  - (red line) — теплый атмосферный фронт
  - ▲—▲—▲—▲—▲—▲— (blue line) — холодный атмосферный фронт
  - ▲—▲—▲—▲—▲—▲— (red line) — атмосферный фронт окклюзии
  - ▲—▲—▲—▲—▲—▲— (blue line) — фронт холодный вторичный
  - (white circle) — осадки слабые
  - (light green square) — осадки умеренные
  - (dark green square) — осадки сильные

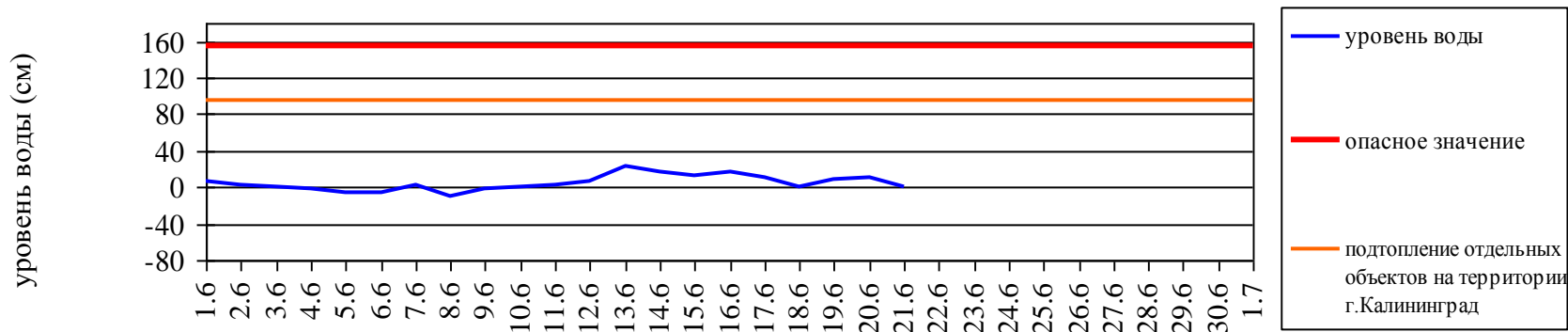
# ГИДРОЛОГИЧЕСКИЙ МОНИТОРИНГ

## на 8.00 21 июня 2021 г.

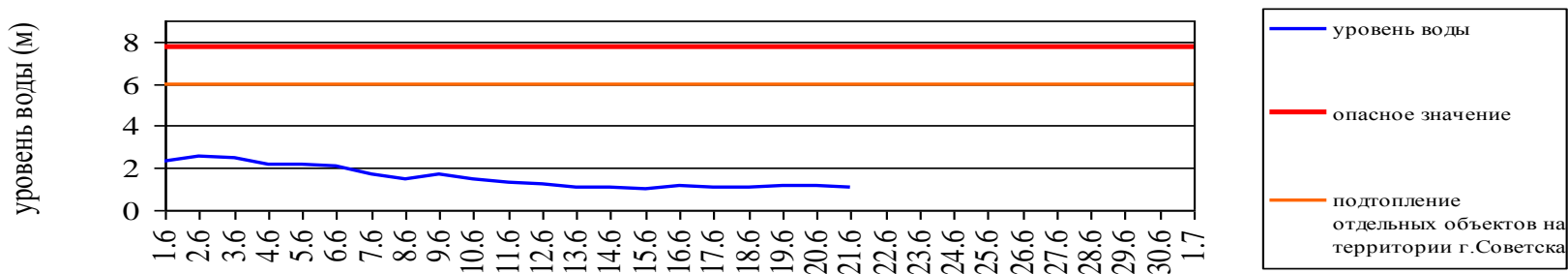
*Паводковая обстановка (существенные изменения в режиме рек области):*

**уровень воды на реках области не приближается к опасным значениям**

### Уровень воды в р. Преголя относительно "0" поста МПК (г. Калининград)



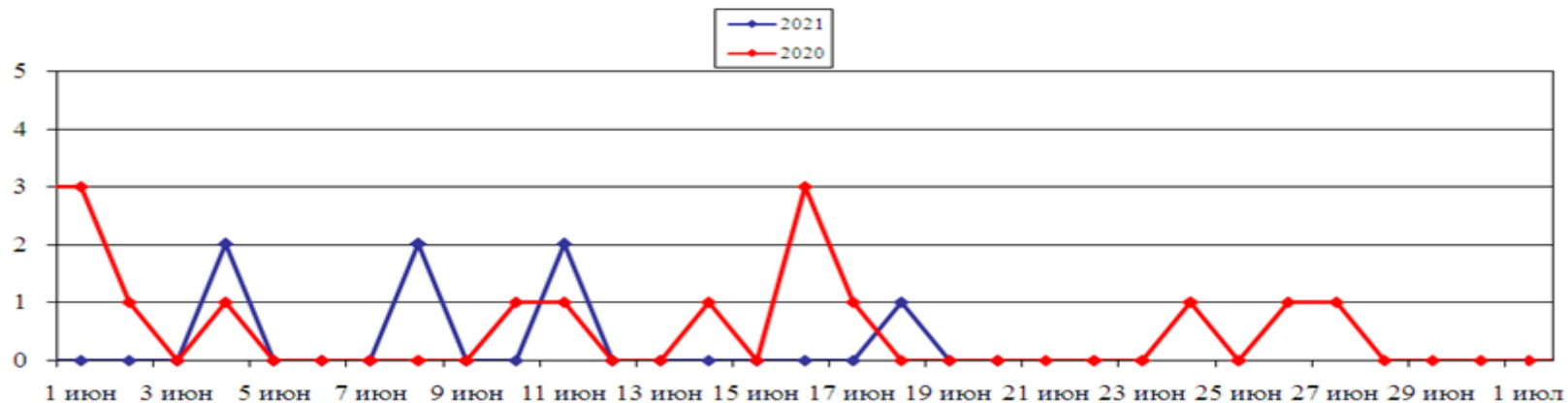
### Уровень воды в р. Неман (г. Смалининкай, Литва)



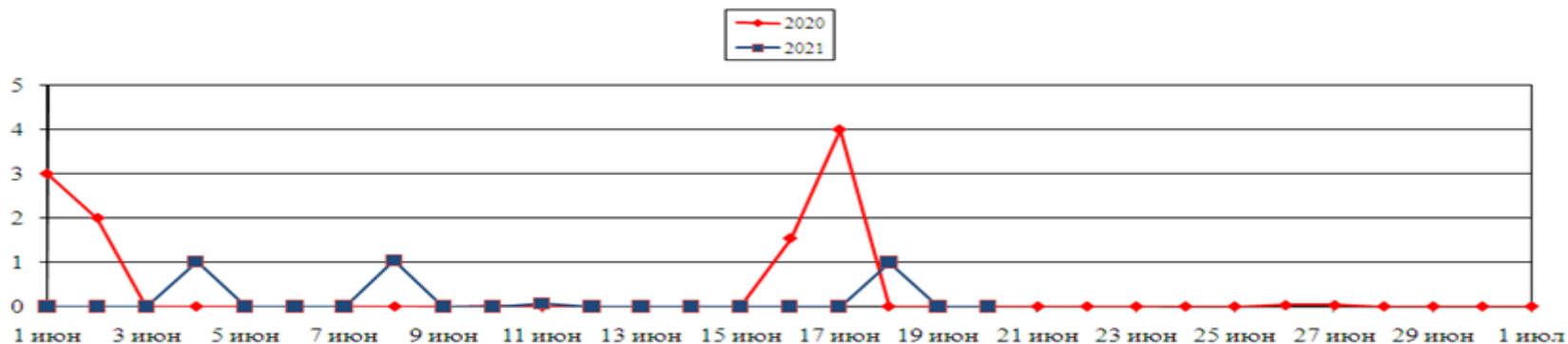
# МОНИТОРИНГ ЛЕСОПОЖАРНОЙ ОБСТАНОВКИ на 20 июня 2021 г.

	За сутки	Всего в 2021 году
Количество природных пожаров:	<b>0</b>	<b>821</b>
в том числе ландшафтных пожаров:	<b>0</b>	<b>818</b>
в том числе лесных пожаров:	<b>0</b>	<b>3</b>
Действующие лесные пожары	<b>нет</b>	

**Количество ландшафтных пожаров (2020, 2021 гг., июнь)**

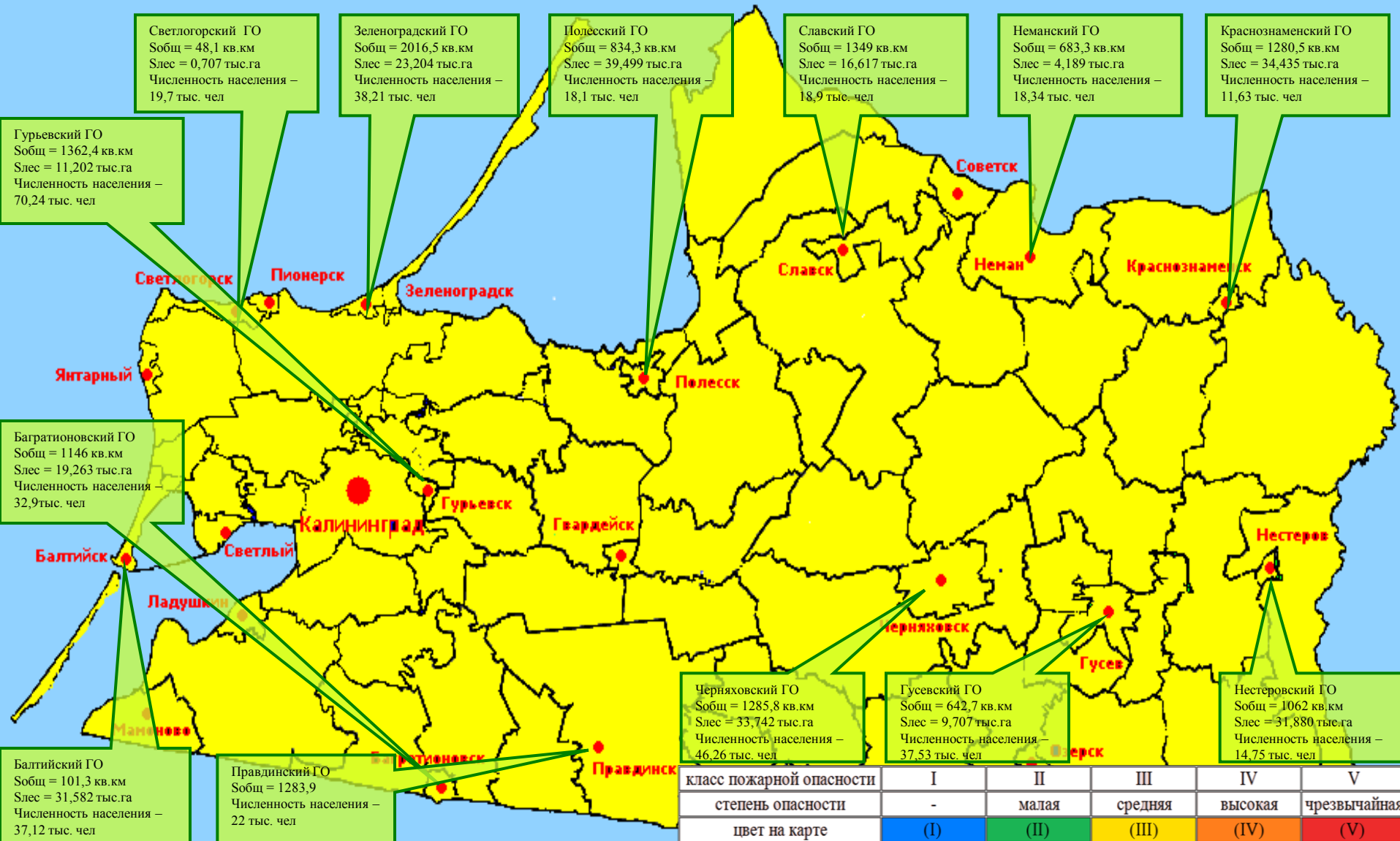


**Площадь ландшафтных пожаров, га (2020; 2021 гг., июнь)**




# ПОЖАРНАЯ ОПАСНОСТЬ ЛЕСОВ В КАЛИНИНГРАДСКОЙ ОБЛАСТИ ПО УСЛОВИЯМ ПОГОДЫ на 20 июня 2021 г.

По Калининградской области 21-23 июня сохранится пожароопасность 3 класса.  
23 июня местами понизится до 1 класса.

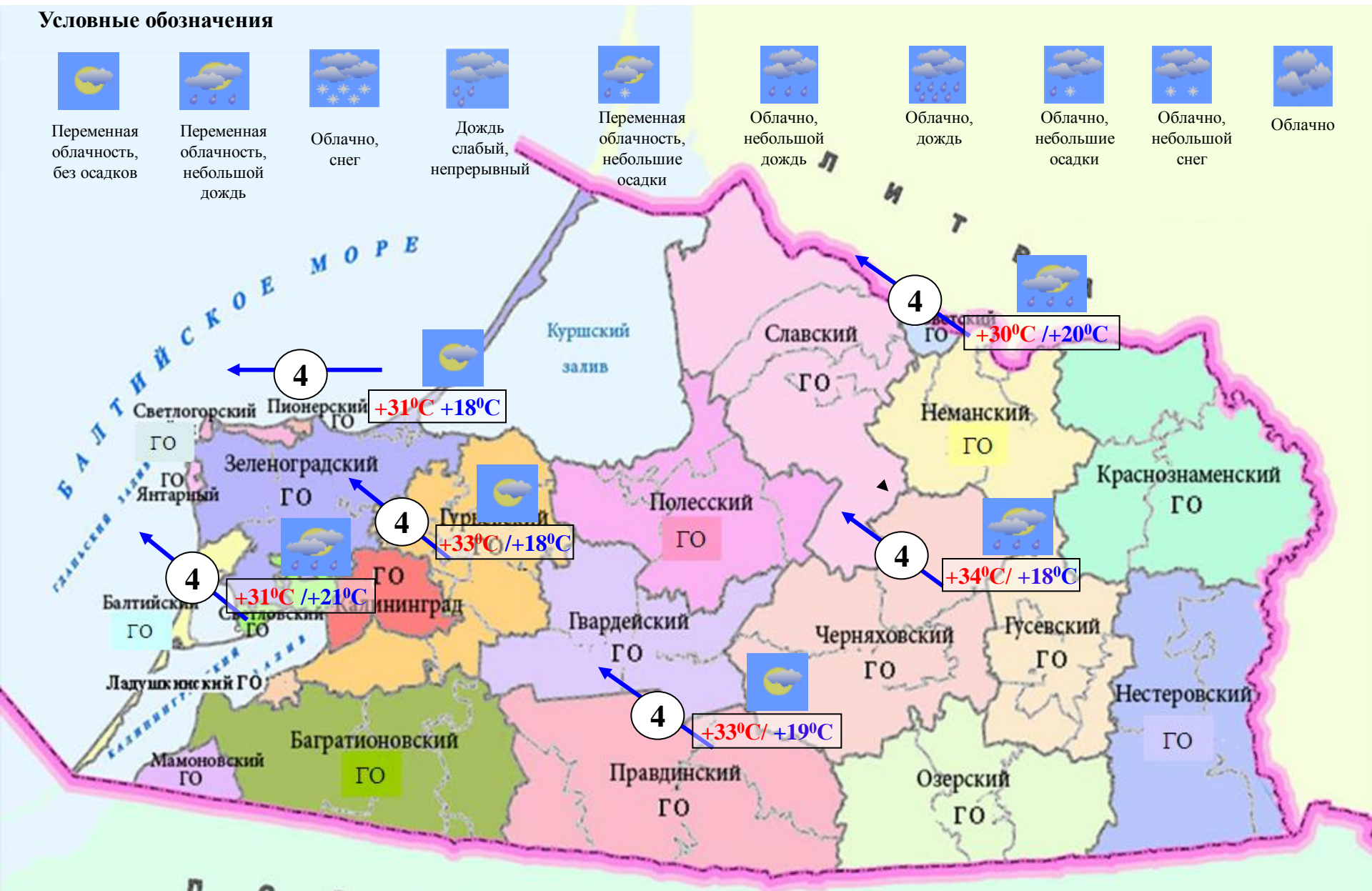
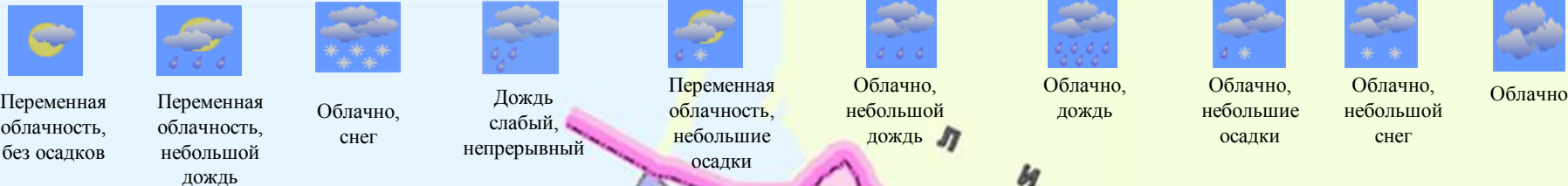


# МЕТЕОРОЛОГИЧЕСКИЙ ПРОГНОЗ ПО ТЕРРИТОРИИ КАЛИНИНГРАДСКОЙ ОБЛАСТИ с 9.00 21 июня 2021 г. до 9.00 22 июня 2021 г.

	День	Ночь	
Облачность	небольшая облачность	переменная облачность	<div style="background-color: yellow; padding: 10px;"> <p><b>ПРЕДУПРЕЖДЕНИЕ</b> об опасных гидрометеорологических явлениях: штормовое предупреждение ОЯ № 2 от 17 июня 2021 г. По Калининградской области в период 18-22 июня 2021 г. ожидается аномально-жаркая погода. Среднесуточные температуры воздуха ожидаются выше климатической нормы на 7-9 градусов. Максимальные температуры воздуха достигнут 27-33 градуса. ОЯ № 3 от 20 июня 2021 г. 21.06.21 ожидается сильная жара, максимальная температура воздуха повысится до 35°C.</p>  </div>
Осадки	без существенных осадков	утром кратковременный дождь	
Ветер	юго-восточный 4-9 м/с	юго-восточный, южный 4-9 м/с, при грозе порывы 12-16 м/с	
Температура	+30...+35°C	+16...+21°C	
Явления	нет	утром местами гроза	
Видимость	4-7 км	4-7 км	

# ДЕТАЛИЗИРОВАННЫЙ МЕТЕОРОЛОГИЧЕСКИЙ ПРОГНОЗ ПО КАЛИНИНГРАДСКОЙ ОБЛАСТИ с 9.00 21 июня 2021 г. до 9.00 22 июня 2021 г.

## Условные обозначения



**РИСКИ ВОЗНИКНОВЕНИЯ ЧС,  
СВЯЗАННЫХ С НЕБЛАГОПРИЯТНЫМИ ЯВЛЕНИЯМИ,  
НА ТЕРРИТОРИИ КАЛИНИНГРАДСКОЙ ОБЛАСТИ  
с 9.00 21 июня 2021 г. до 9.00 22 июня 2021 г.**

**Риск возникновения ЧС  
контролируемый.**

