

Государственное бюджетное учреждение Калининградской области  
«Отряд государственной противопожарной службы и обеспечения мероприятий гражданской обороны»  
**ОТДЕЛ МОНИТОРИНГА И ПРОГНОЗИРОВАНИЯ ЧРЕЗВЫЧАЙНЫХ СИТУАЦИЙ**  
**Centre of monitoring and forecasting of extreme situations**

*236003 г. Калининград, Московский пр-т, 188*  
*тел., факс (4012) 311-288; E-mail: [tcmp\\_klg@mail.ru](mailto:tcmp_klg@mail.ru)*

16 ноября 2021 года

№ 1060 – ОМП ЧС

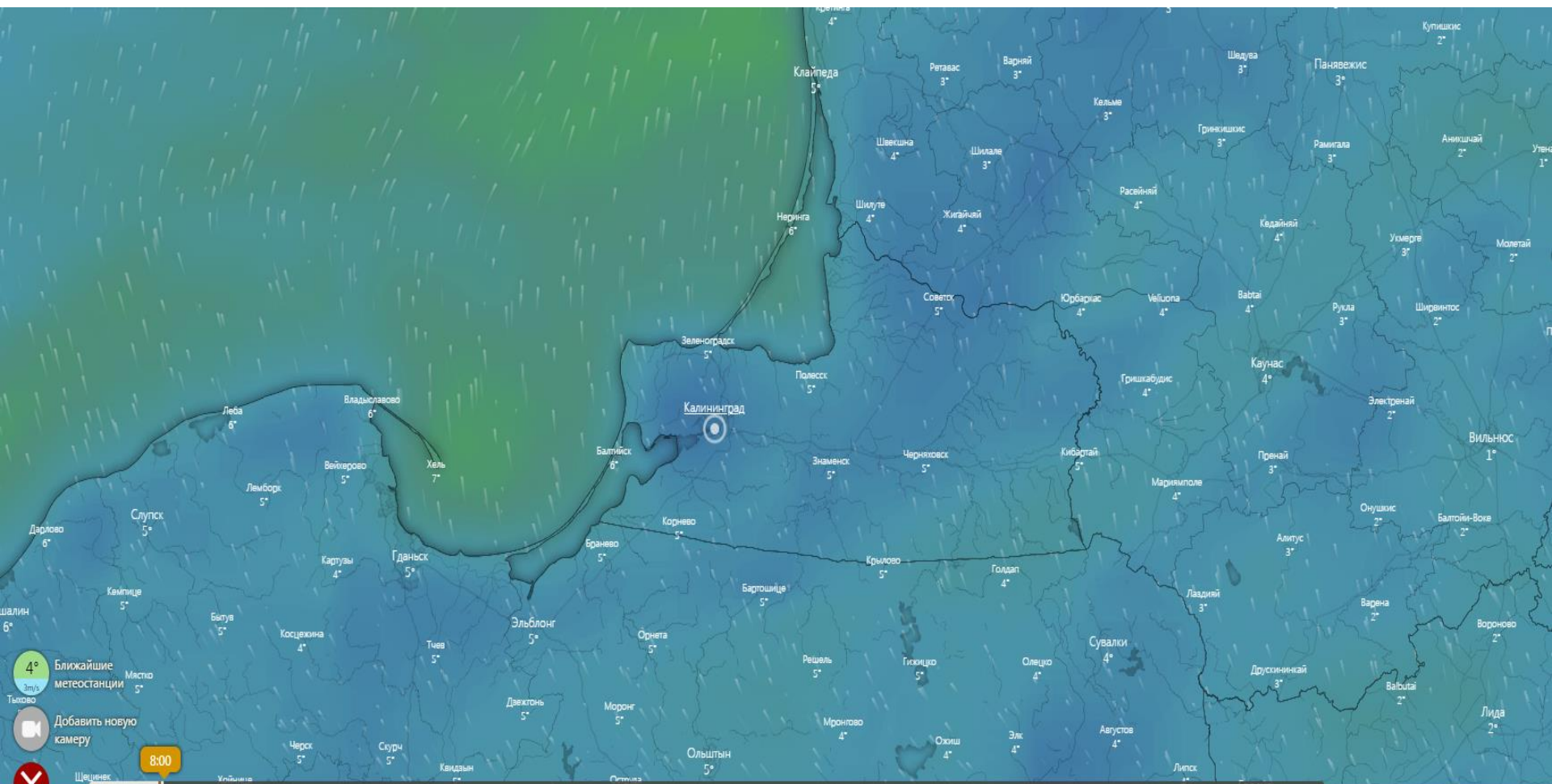
**ОПЕРАТИВНЫЙ ЕЖЕДНЕВНЫЙ ПРОГНОЗ**  
**чрезвычайных ситуаций с 16 ноября 2021 года по 17 ноября 2021 года**  
**(графический вариант)**

Дежурный ОМП ЧС

И.П. Гаврилюк

# СИНОПТИЧЕСКИЕ ПРОЦЕССЫ, ОБУСЛАВЛИВАЮЩИЕ МЕТЕОУСЛОВИЯ НА ТЕРРИТОРИИ КАЛИНИНГРАДСКОЙ ОБЛАСТИ

## ветровая нагрузка на 08.00. 16 ноября 2021 г.



	Вторник 16							Среда 17							Четверг 18							Пятница 19							Суббота 20							Воскресен, 21												
Часы	2	5	8	11	14	17	20	23	2	5	8	11	14	17	20	23	2	5	8	11	14	17	20	23	2	5	8	11	14	17	20	23	2	5	8	11	14	17	20	23	2	5	8	11	14	17	20	23
Температура °C	5°	5°	5°	6°	7°	7°	6°	6°	6°	5°	5°	5°	6°	6°	6°	6°	7°	6°	5°	6°	8°	8°	7°	7°	8°	10°	9°	10°	11°	10°	11°	11°	10°	10°	9°	10°	9°	8°	8°	8°	8°	8°	7°	7°	7°	7°		
Дождь mm																0.2	0.3	0.9	0.6	0.9	0.2				0.3	3.1	1.3						0.8	1.1	0.4						0.3	0.3	1	2.3	1.6	0.4	1.5	
Ветер m/s	3	2	2	2	3	3	2	1	2	3	3	4	4	5	4	5	7	7	6	7	7	7	6	7	10	9	7	6	7	7	9	10	11	9	8	6	6	6	5	5	6	6	7	5	4			
Порывы ветра m/s	5	5	4	4	5	5	4	4	4	5	6	8	9	9	10	13	13	12	12	14	12	11	13	17	16	16	12	13	12	16	16	16	16	17	13	12	12	11	9	10	11	14	13	9				
Напр. ветра	↖	↖	↖	↖	↖	↖	↖	↖	↖	↖	↖	↖	↖	↖	↖	↖	↖	↖	↖	↖	↖	↖	↖	↖	↖	↖	↖	↖	↖	↖	↖	↖	↖	↖	↖	↖	↖	↖	↖	↖	↖	↖	↖	↖	↖	↖		

Об этом месте

NS4°42'35", E20°30'36"

Europe/Kaliningrad (+02:00)

Рассвет: 8:11

Закат: 16:36

Сумерки: 17:17

Высота: 9m (29ft)

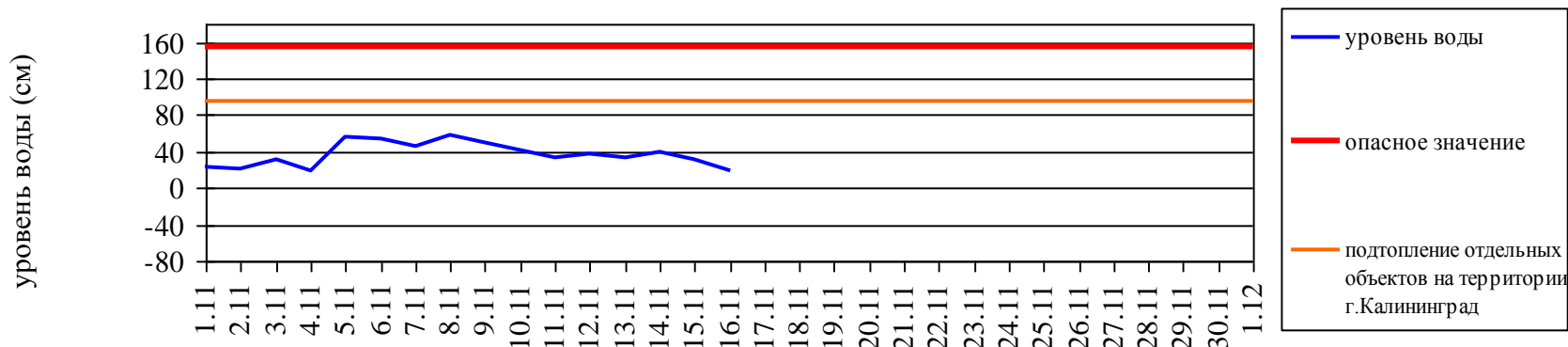
# ГИДРОЛОГИЧЕСКИЙ МОНИТОРИНГ

## на 8.00. 16 ноября 2021 г.

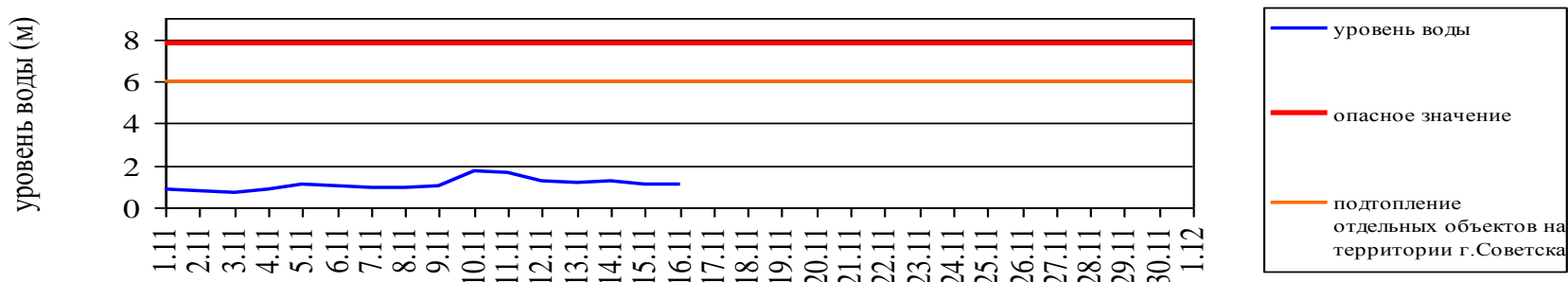
*Паводковая обстановка (существенные изменения в режиме рек области):*

**уровень воды на реках области не приближается к опасным значениям**

### Уровень воды в р. Преголя относительно "0" поста МПК (г. Калининград)

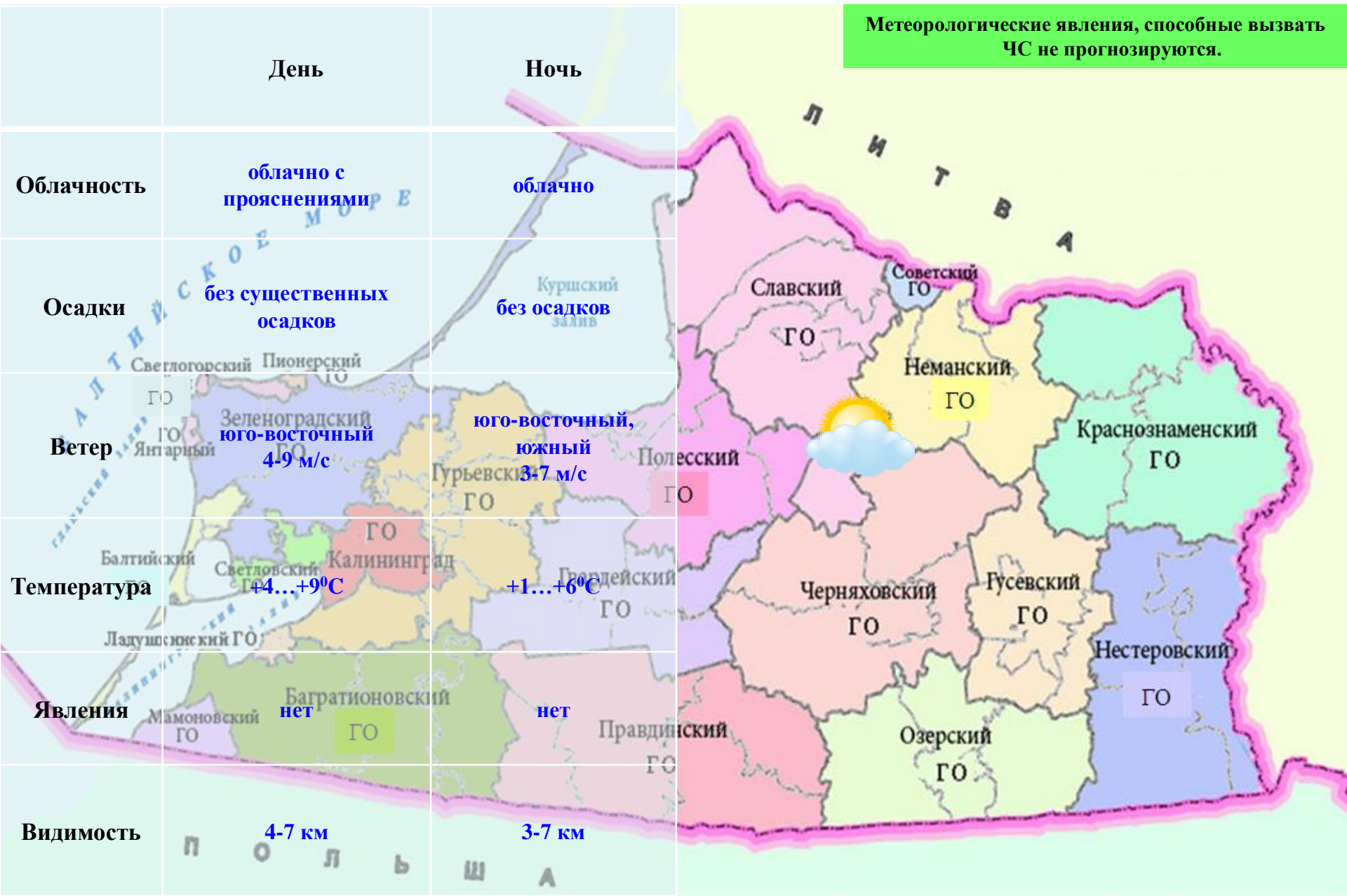


### Уровень воды в р. Неман (г. Смалининкай, Литва)



# МЕТЕОРОЛОГИЧЕСКИЙ ПРОГНОЗ ПО ТЕРРИТОРИИ КАЛИНИНГРАДСКОЙ ОБЛАСТИ с 9.00. 16 ноября 2021 г. до 9.00. 17 ноября 2021 г.

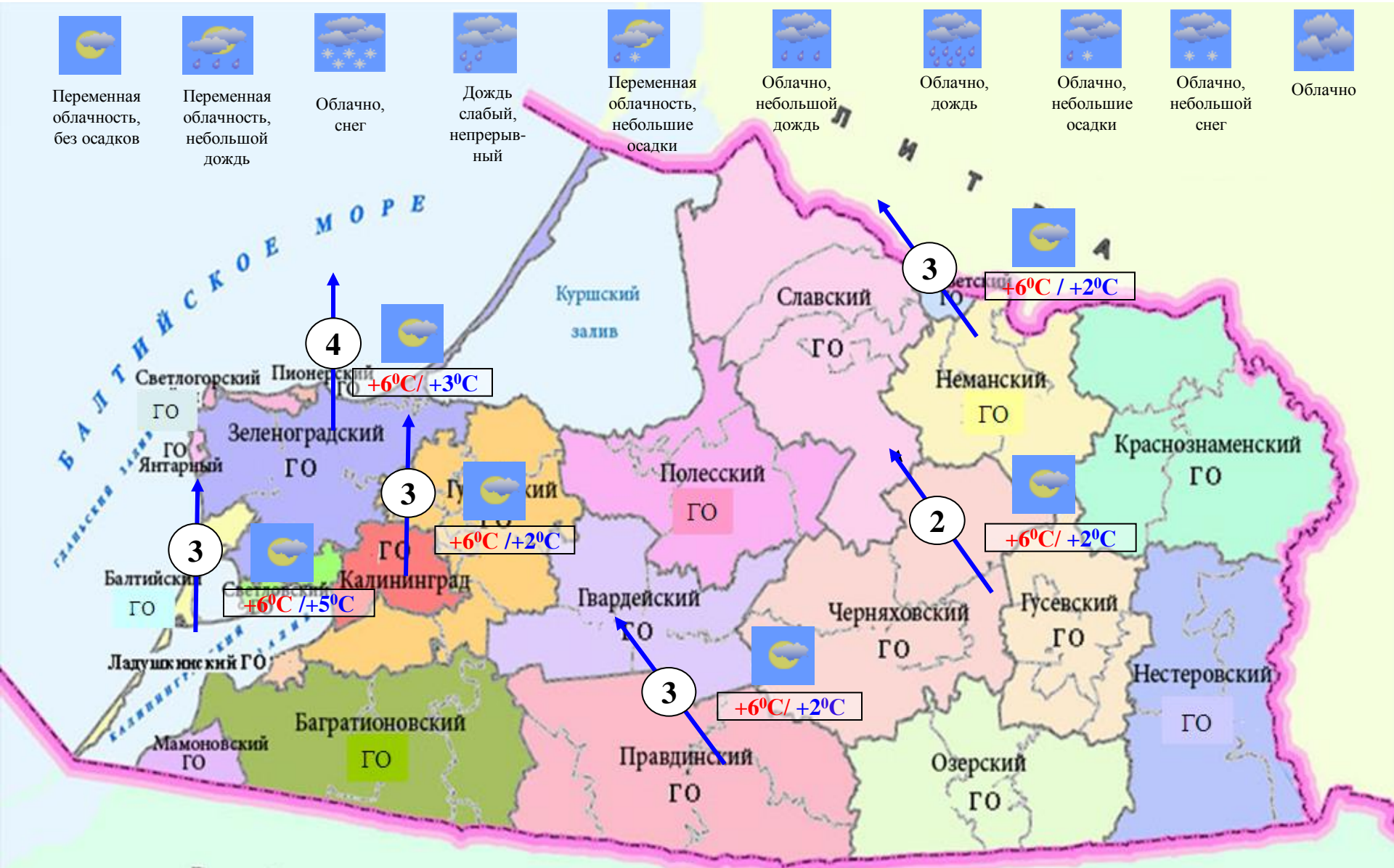
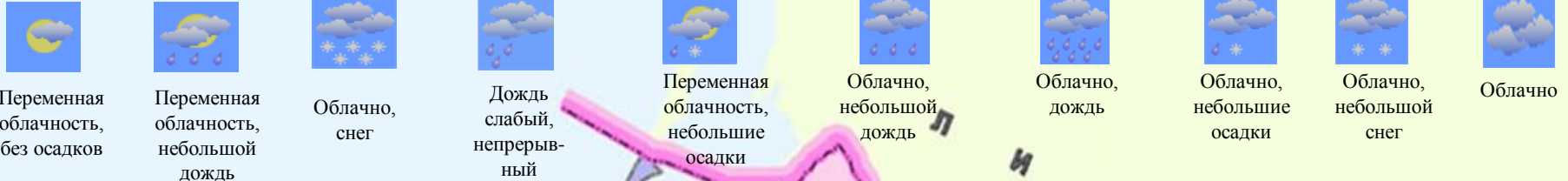
Метеорологические явления, способные вызвать ЧС не прогнозируются.





# ДЕТАЛИЗИРОВАННЫЙ МЕТЕОРОЛОГИЧЕСКИЙ ПРОГНОЗ ПО КАЛИНИНГРАДСКОЙ ОБЛАСТИ с 9.00 16 ноября 2021 г. до 9.00 17 ноября 2021 г.

## Условные обозначения



**РИСКИ ВОЗНИКНОВЕНИЯ ЧС,  
СВЯЗАННЫХ С НЕБЛАГОПРИЯТНЫМИ ЯВЛЕНИЯМИ,  
НА ТЕРРИТОРИИ КАЛИНИНГРАДСКОЙ ОБЛАСТИ  
с 9.00 16 ноября 2021 г. до 9.00 17 ноября 2021 г.**

**Риск возникновения ЧС  
незначительный.**

