

Государственное бюджетное учреждение Калининградской области
«Отряд государственной противопожарной службы и обеспечения мероприятий гражданской обороны»
ОТДЕЛ МОНИТОРИНГА И ПРОГНОЗИРОВАНИЯ ЧРЕЗВЫЧАЙНЫХ СИТУАЦИЙ
Centre of monitoring and forecasting of extreme situations

236003 г. Калининград, Московский пр-т, 188
тел., факс (4012) 311-288; E-mail: tcmp_klg@mail.ru

06 мая 2020 года

№ 414– ОМП ЧС

ОПЕРАТИВНЫЙ ЕЖЕДНЕВНЫЙ ПРОГНОЗ
чрезвычайных ситуаций с 06 мая 2020 года по 07 мая 2020 года
(графический вариант)

Дежурный ОМП ЧС

А.А. Юрченко

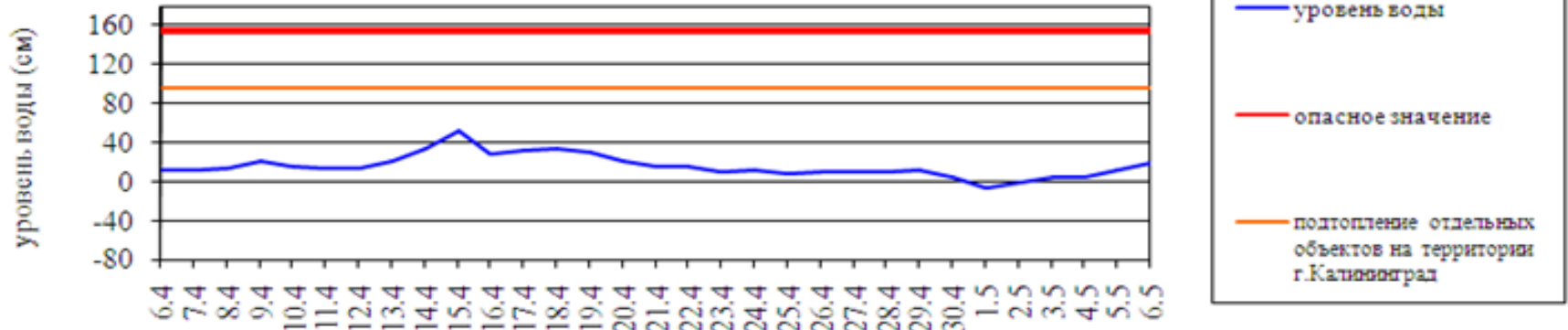
ГИДРОЛОГИЧЕСКИЙ МОНИТОРИНГ

на 8.00 06 мая 2020 г.

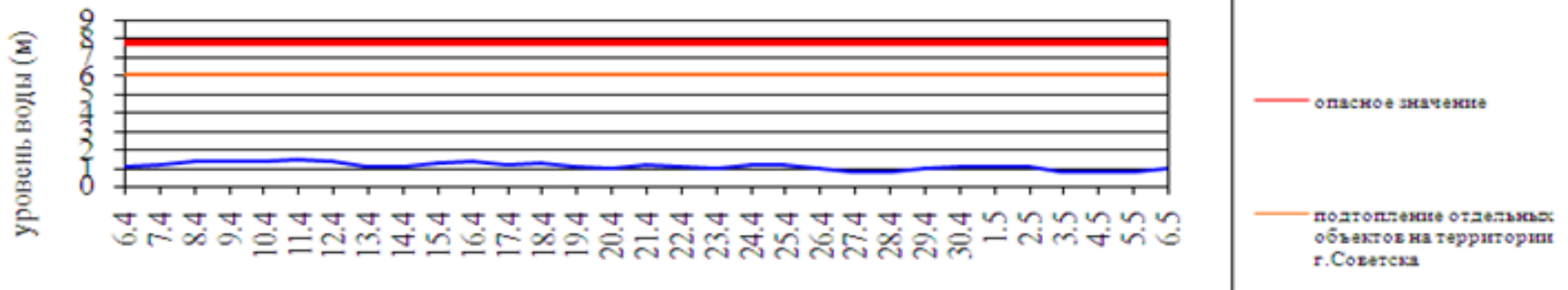
Паводковая обстановка (существенные изменения в режиме рек области):

уровень воды на реках области не приближается к опасным значениям

Уровень воды в р. Преголя относительно "0" поста МПК (г. Калининград)



Уровень воды в р. Неман (г. Смалининкай, Литва)

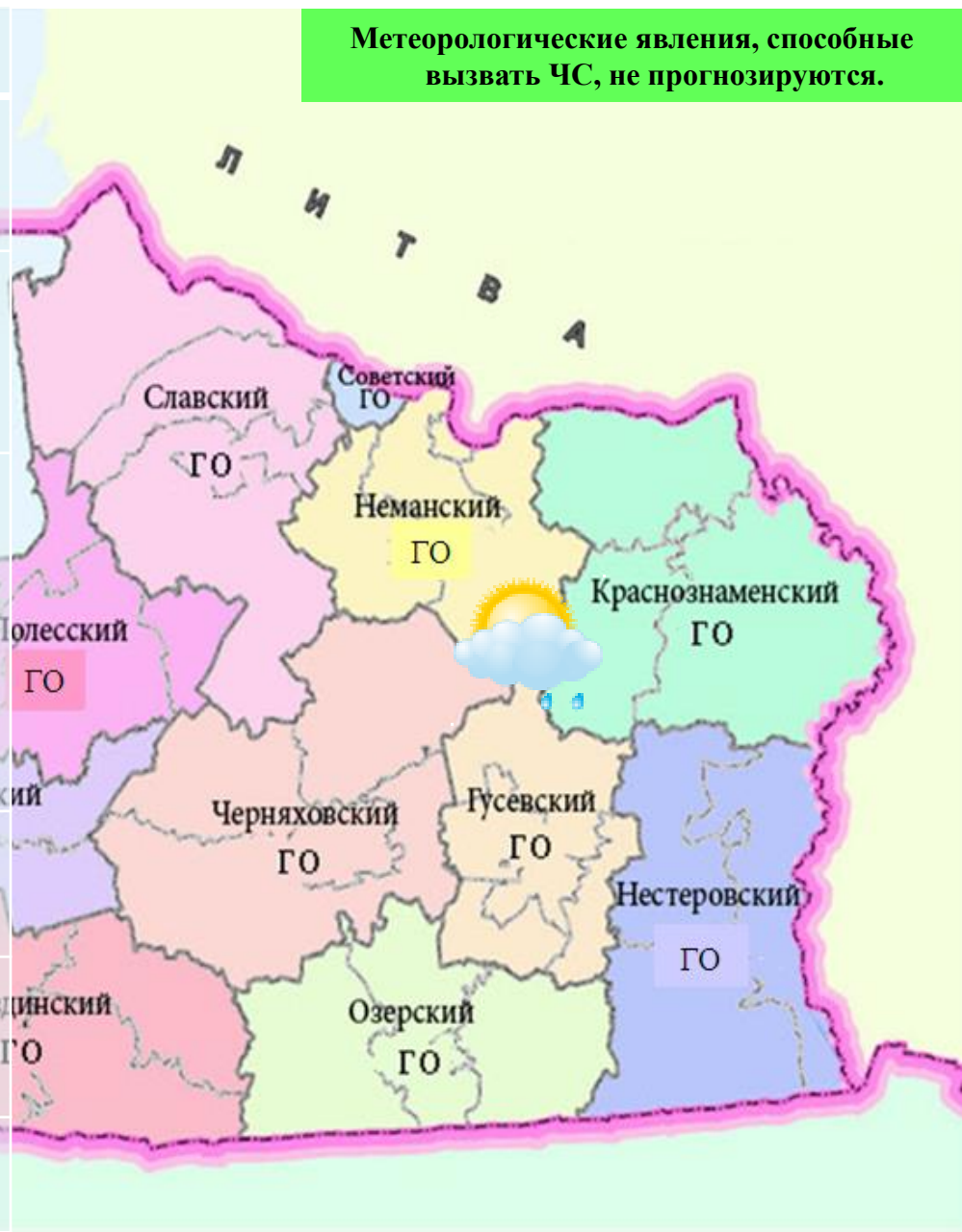


МЕТЕОРОЛОГИЧЕСКИЙ ПРОГНОЗ ПО ТЕРРИТОРИИ КАЛИНИНГРАДСКОЙ ОБЛАСТИ

с 9.00 06 мая 2020 г. до 9.00 07 мая 2020 г.

Метеорологические явления, способные вызвать ЧС, не прогнозируются.

	День	Ночь
Облачность	облачно с прояснениями	облачно с прояснениями
Осадки	по востоку области местами дождь	без осадков
Ветер	северный, северо-западный 6-11 м/с, местами 12-14 м/с	северный, северо-западный 6-11 м/с
Температура	+11...+16°C	+2...+7°C
Явления	нет	нет
Видимость	4-7 км	4-7 км



ДЕТАЛИЗИРОВАННЫЙ МЕТЕОРОЛОГИЧЕСКИЙ ПРОГНОЗ ПО КАЛИНИНГРАДСКОЙ ОБЛАСТИ с 9.00 06 мая 2020 г. до 9.00 07 мая 2020 г.

Условные обозначения



Переменная облачность, без осадков



Облачно, снег



Переменная облачность, небольшой дождь



Переменная облачность, небольшие осадки



Облачно, небольшой дождь



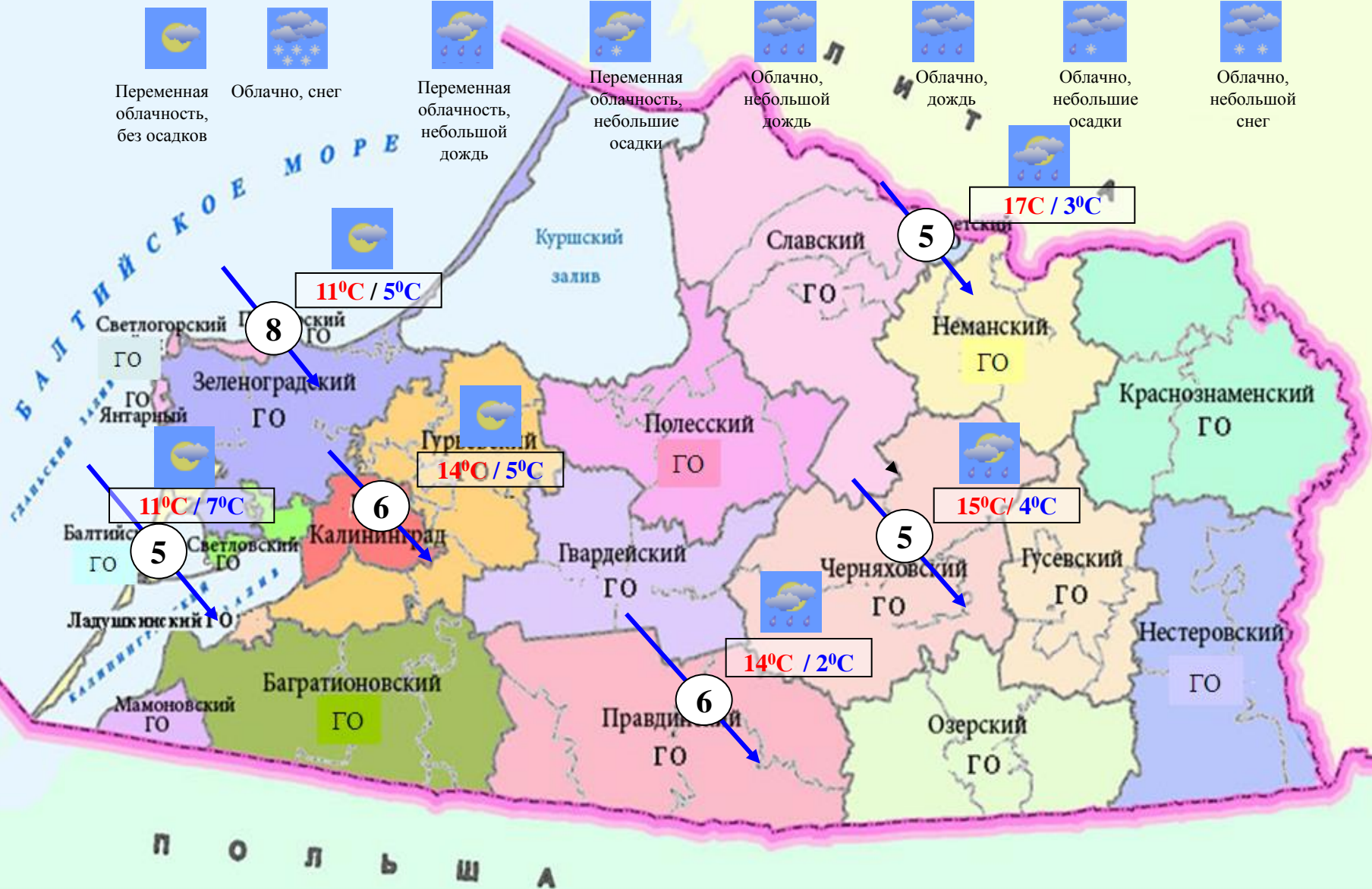
Облачно, дождь



Облачно, небольшие осадки



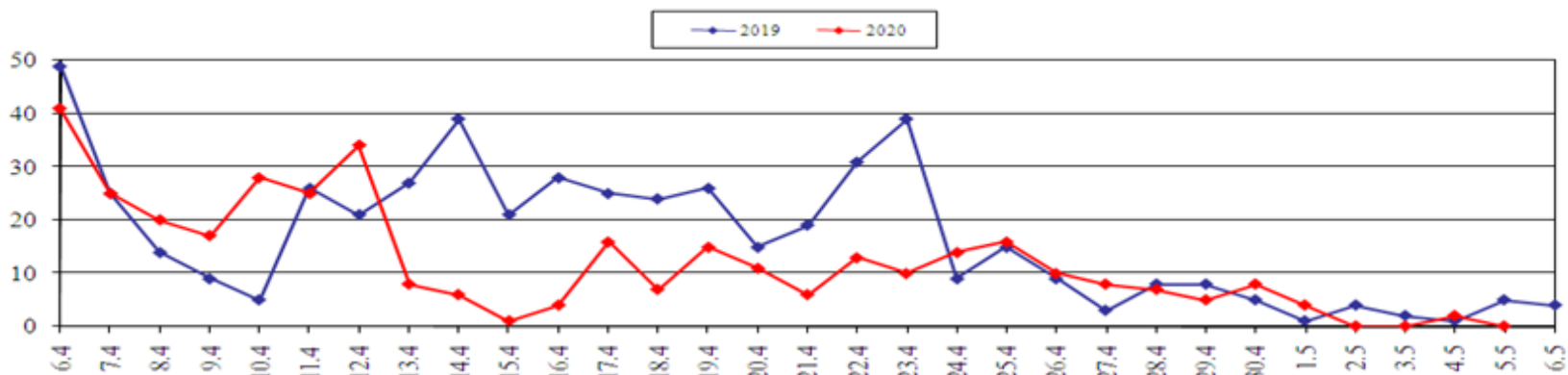
Облачно, небольшой снег



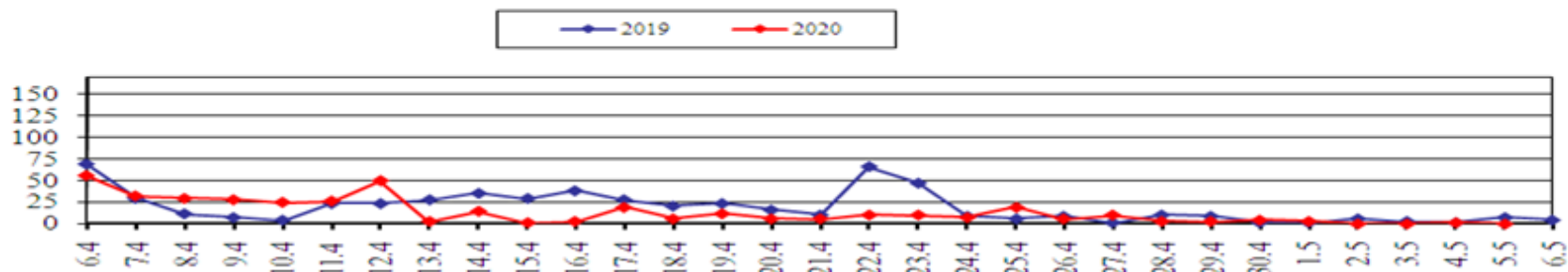
МОНИТОРИНГ ЛЕСОПОЖАРНОЙ ОБСТАНОВКИ на 05 мая 2020 г.

	За сутки	Всего в 2020 году
Количество природных пожаров:	0	631
в том числе ландшафтных пожаров:	0	631
в том числе лесных пожаров:	0	15
Действующие лесные пожары	нет	

Количество ландшафтных пожаров (2019, 2020 гг., апрель-май)

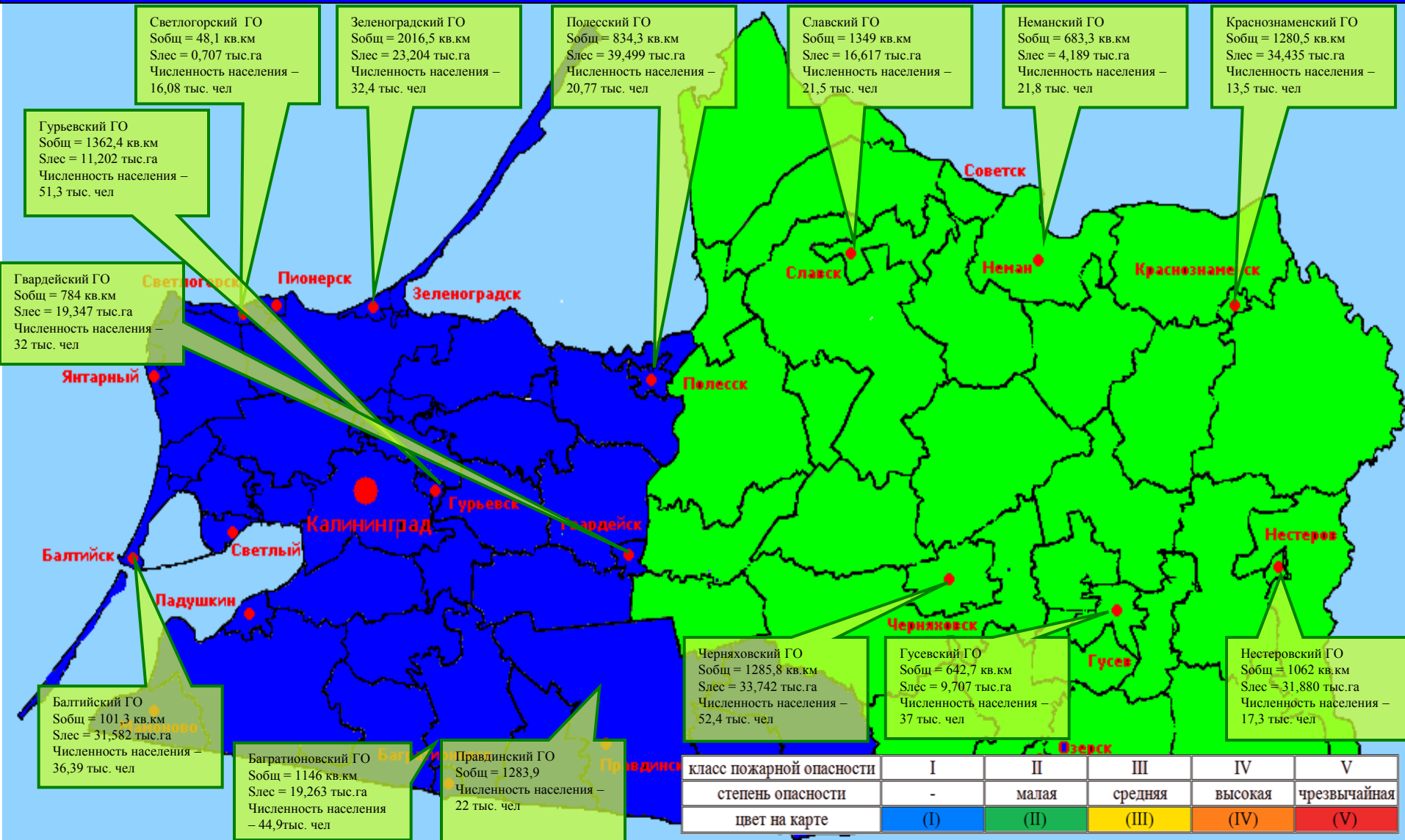


Площадь ландшафтных пожаров, га (2019; 2020 гг., апрель-май)



ПОЖАРНАЯ ОПАСНОСТЬ ЛЕСОВ В КАЛИНИНГРАДСКОЙ ОБЛАСТИ ПО УСЛОВИЯМ ПОГОДЫ на 05 мая 2020 г.

По Калининградской области пожароопасность 1-2 класса.



РИСКИ ВОЗНИКНОВЕНИЯ ЧС, СВЯЗАННЫХ С НЕБЛАГОПРИЯТНЫМИ ЯВЛЕНИЯМИ, НА ТЕРРИТОРИИ КАЛИНИНГРАДСКОЙ ОБЛАСТИ

с 9.00 06 мая 2020 г. до 9.00 07 мая 2020 г.

Риск возникновения ЧС
незначительный.

