

Государственное бюджетное учреждение Калининградской области  
«Отряд государственной противопожарной службы и обеспечения мероприятий гражданской обороны»  
**ОТДЕЛ МОНИТОРИНГА И ПРОГНОЗИРОВАНИЯ ЧРЕЗВЫЧАЙНЫХ СИТУАЦИЙ**  
**Centre of monitoring and forecasting of extreme situations**

*236003 г. Калининград, Московский пр-т, 188*  
*тел., факс (4012) 311-288; E-mail: [tcmp\\_klg@mail.ru](mailto:tcmp_klg@mail.ru)*

03 июня 2021 года

№ – 495 ОМП ЧС

**ОПЕРАТИВНЫЙ ЕЖЕДНЕВНЫЙ ПРОГНОЗ**  
**чрезвычайных ситуаций с 03 июня 2021 года по 04 июня 2021 года**  
**(графический вариант)**

Дежурный ОМП ЧС

Е.И. Асташина

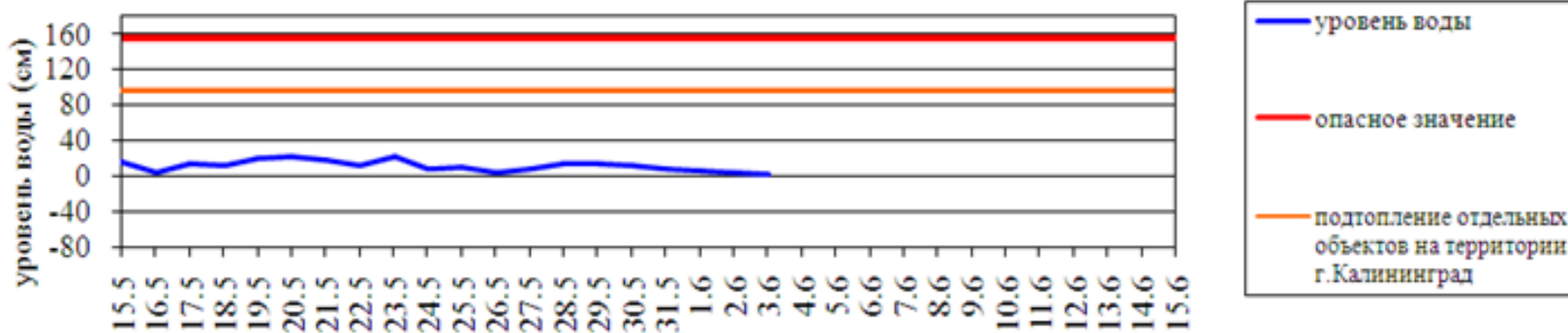


# ГИДРОЛОГИЧЕСКИЙ МОНИТОРИНГ на 8.00 03 июня 2021 г.

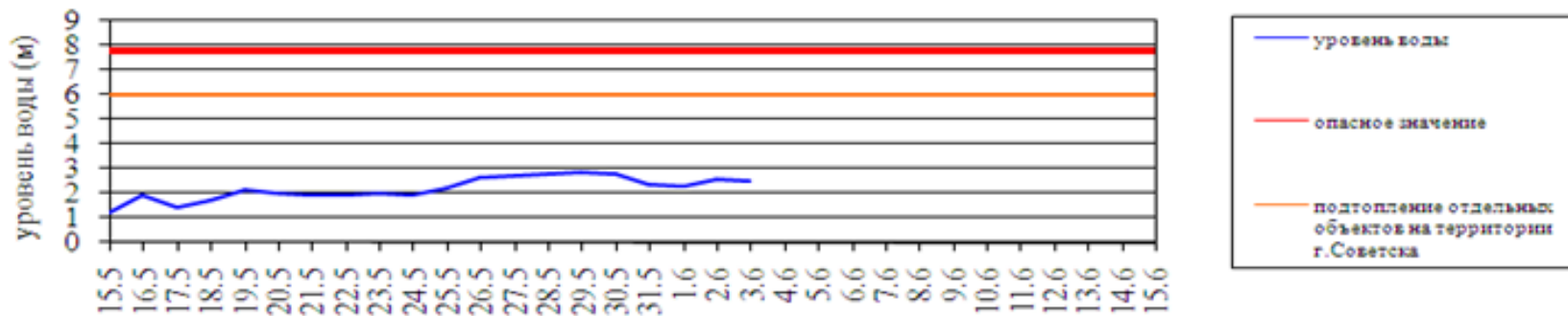
*Паводковая обстановка (существенные изменения в режиме рек области):*

**уровень воды на реках области не приближается к опасным значениям**

### Уровень воды в р. Преголя относительно "0" поста МПК (г. Калининград)



### Уровень воды в р. Неман (г. Смалнинкай, Литва)

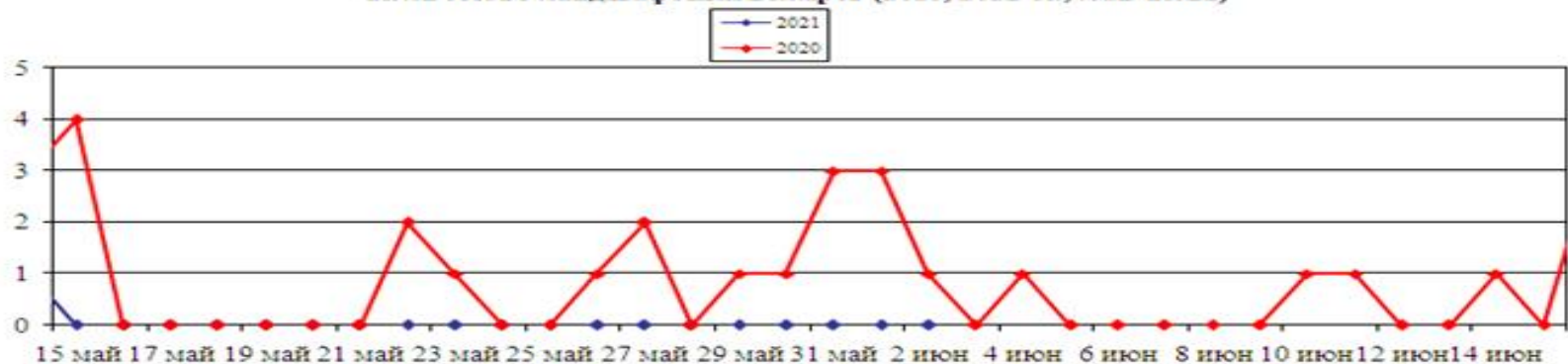


# МОНИТОРИНГ ЛЕСОПОЖАРНОЙ ОБСТАНОВКИ

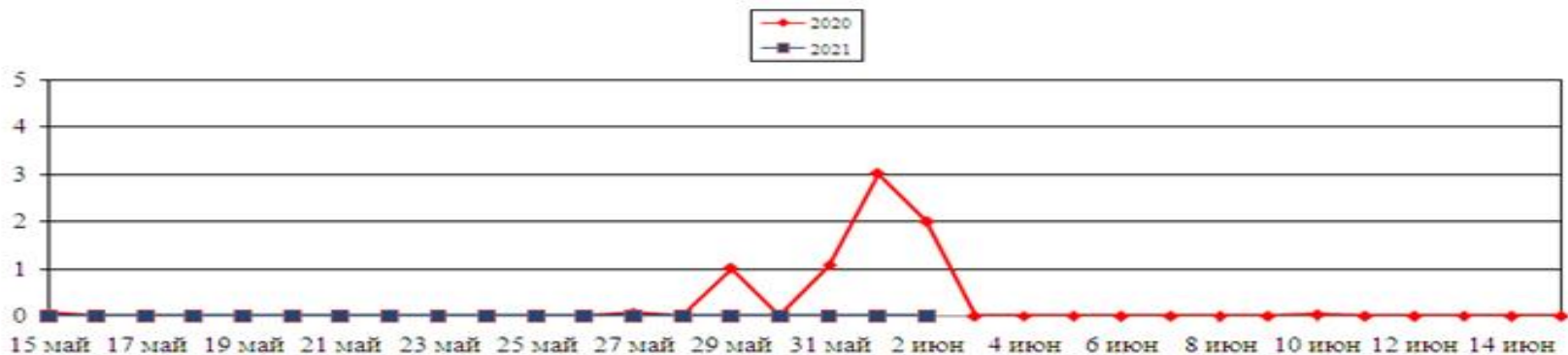
## на 02 июня 2021 г.

	За сутки	Всего в 2021 году
Количество природных пожаров:	<b>0</b>	<b>814</b>
в том числе ландшафтных пожаров:	<b>0</b>	<b>811</b>
в том числе лесных пожаров:	<b>0</b>	<b>3</b>
Действующие лесные пожары	<b>нет</b>	

Количество ландшафтных пожаров (2020, 2021 гг., май-июнь)

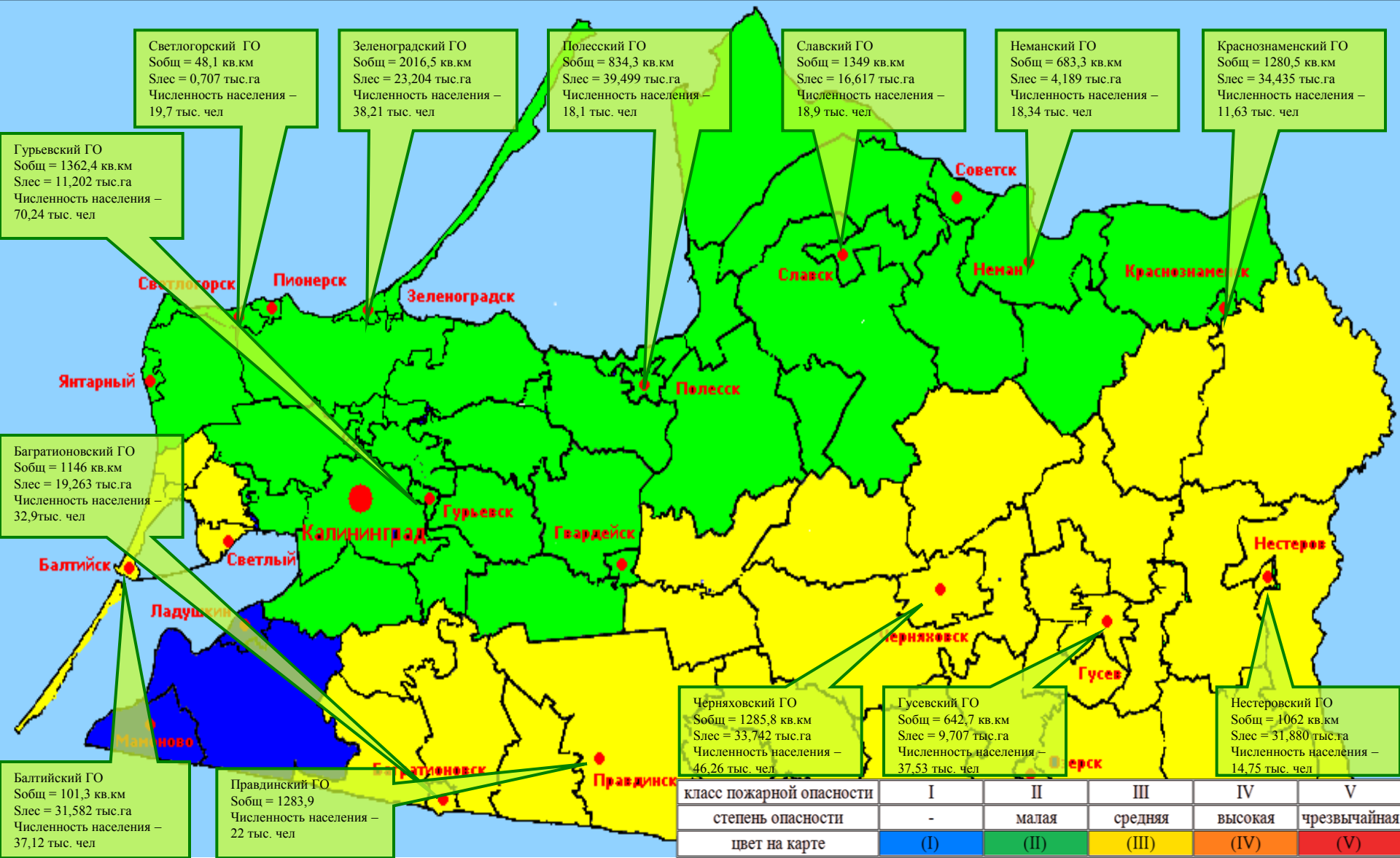


Площадь ландшафтных пожаров, га (2020; 2021 гг., май-июнь)



# ПОЖАРНАЯ ОПАСНОСТЬ ЛЕСОВ В КАЛИНИНГРАДСКОЙ ОБЛАСТИ ПО УСЛОВИЯМ ПОГОДЫ на 02 июня 2021 г.

По Калининградской области 03-05 июня пожароопасность будет нарастать в приделах 2-3 класса.



Светлогорский ГО  
Собщ = 48,1 кв.км  
Слес = 0,707 тыс.га  
Численность населения – 19,7 тыс. чел

Зеленоградский ГО  
Собщ = 2016,5 кв.км  
Слес = 23,204 тыс.га  
Численность населения – 38,21 тыс. чел

Полесский ГО  
Собщ = 834,3 кв.км  
Слес = 39,499 тыс.га  
Численность населения – 18,1 тыс. чел

Славский ГО  
Собщ = 1349 кв.км  
Слес = 16,617 тыс.га  
Численность населения – 18,9 тыс. чел

Неманский ГО  
Собщ = 683,3 кв.км  
Слес = 4,189 тыс.га  
Численность населения – 18,34 тыс. чел

Краснознаменский ГО  
Собщ = 1280,5 кв.км  
Слес = 34,435 тыс.га  
Численность населения – 11,63 тыс. чел

Гурьевский ГО  
Собщ = 1362,4 кв.км  
Слес = 11,202 тыс.га  
Численность населения – 70,24 тыс. чел

Багратионовский ГО  
Собщ = 1146 кв.км  
Слес = 19,263 тыс.га  
Численность населения – 32,9 тыс. чел

Балтийский ГО  
Собщ = 101,3 кв.км  
Слес = 31,582 тыс.га  
Численность населения – 37,12 тыс. чел

Правдинский ГО  
Собщ = 1283,9 кв.км  
Слес = 22 тыс. чел

Черняховский ГО  
Собщ = 1285,8 кв.км  
Слес = 33,742 тыс.га  
Численность населения – 46,26 тыс. чел

Гусевский ГО  
Собщ = 642,7 кв.км  
Слес = 9,707 тыс.га  
Численность населения – 37,53 тыс. чел

Нестеровский ГО  
Собщ = 1062 кв.км  
Слес = 31,880 тыс.га  
Численность населения – 14,75 тыс. чел

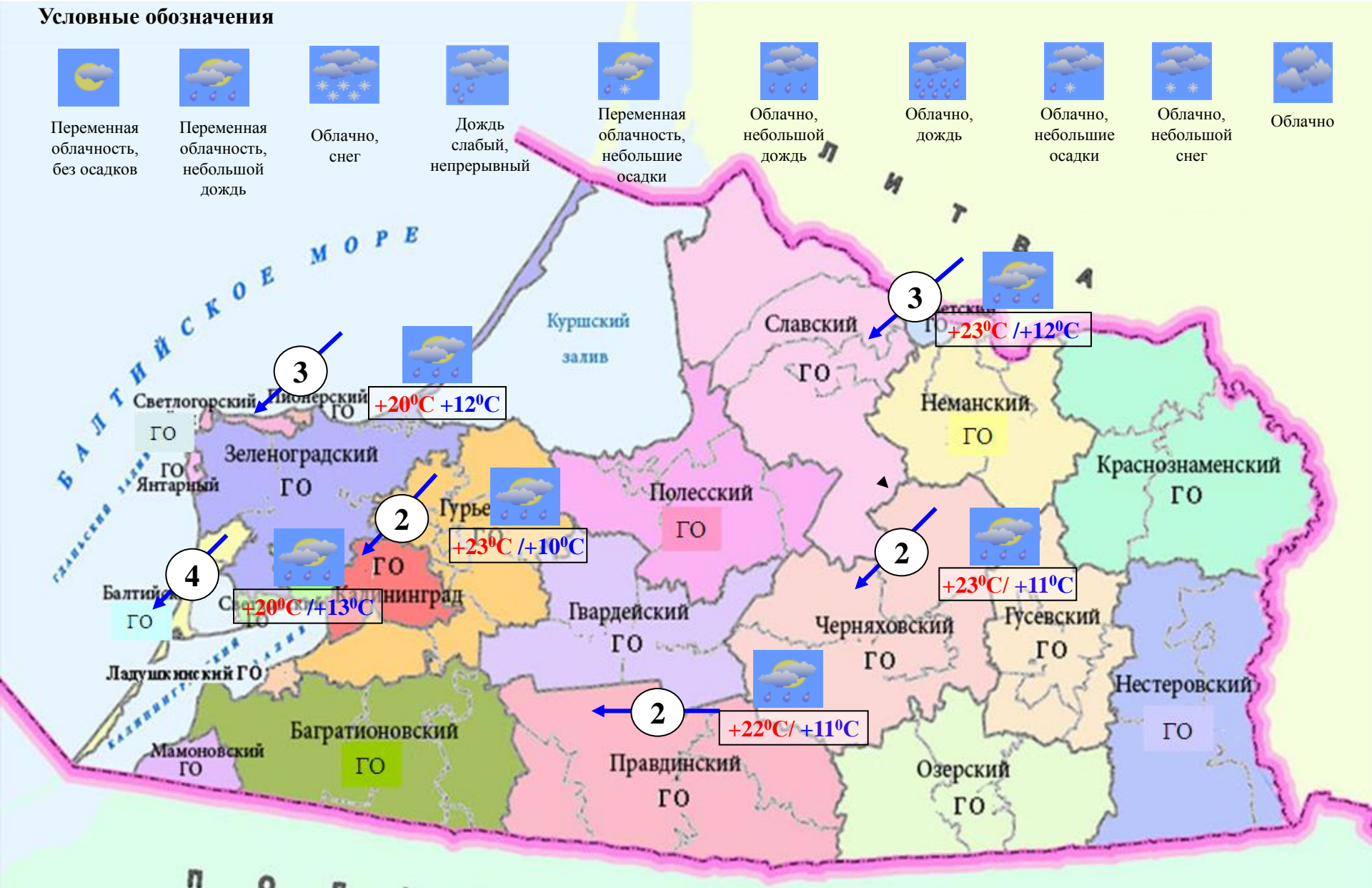
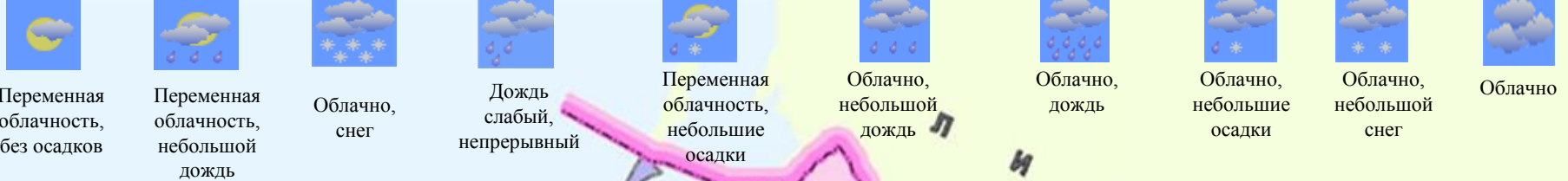


# МЕТЕОРОЛОГИЧЕСКИЙ ПРОГНОЗ ПО ТЕРРИТОРИИ КАЛИНИНГРАДСКОЙ ОБЛАСТИ с 9.00 03 июня 2021 г. до 9.00 04 июня 2021 г.

	День	Ночь	Метеорологические явления, способные вызвать ЧС не прогнозируются.
Облачность	переменная облачность	переменная облачность	
Осадки	без осадков	без осадков	
Ветер	восточный, северо-восточный 3-8 м/с	северо-восточный, северный 3-8 м/с	
Температура	+19...+24°C	+8...+13°C	
Явления	нет	нет	
Видимость	4-7 км	4-7 км	

# ДЕТАЛИЗИРОВАННЫЙ МЕТЕОРОЛОГИЧЕСКИЙ ПРОГНОЗ ПО КАЛИНИНГРАДСКОЙ ОБЛАСТИ с 9.00 03 июня 2021 г. до 9.00 04 июня 2021 г.

## Условные обозначения





**РИСКИ ВОЗНИКНОВЕНИЯ ЧС,  
СВЯЗАННЫХ С НЕБЛАГОПРИЯТНЫМИ ЯВЛЕНИЯМИ,  
НА ТЕРРИТОРИИ КАЛИНИНГРАДСКОЙ ОБЛАСТИ  
с 9.00 03 июня 2021 г. до 9.00 04 июня 2021 г.**

**Риск возникновения ЧС  
незначительный.**

