

Государственное бюджетное учреждение Калининградской области
«Отряд государственной противопожарной службы и обеспечения мероприятий гражданской обороны»
ОТДЕЛ МОНИТОРИНГА И ПРОГНОЗИРОВАНИЯ ЧРЕЗВЫЧАЙНЫХ СИТУАЦИЙ
Centre of monitoring and forecasting of extreme situations

236003 г. Калининград, Московский пр-т, 188
тел., факс (4012) 311-288; E-mail: tcmp_klg@mail.ru

14 июля 2021 года

№ 637 – ОМП ЧС

ОПЕРАТИВНЫЙ ЕЖЕДНЕВНЫЙ ПРОГНОЗ
чрезвычайных ситуаций с 14 июля 2021 года по 15 июля 2021 года
(графический вариант)

Дежурный ОМП ЧС

Гаврилюк И.П.

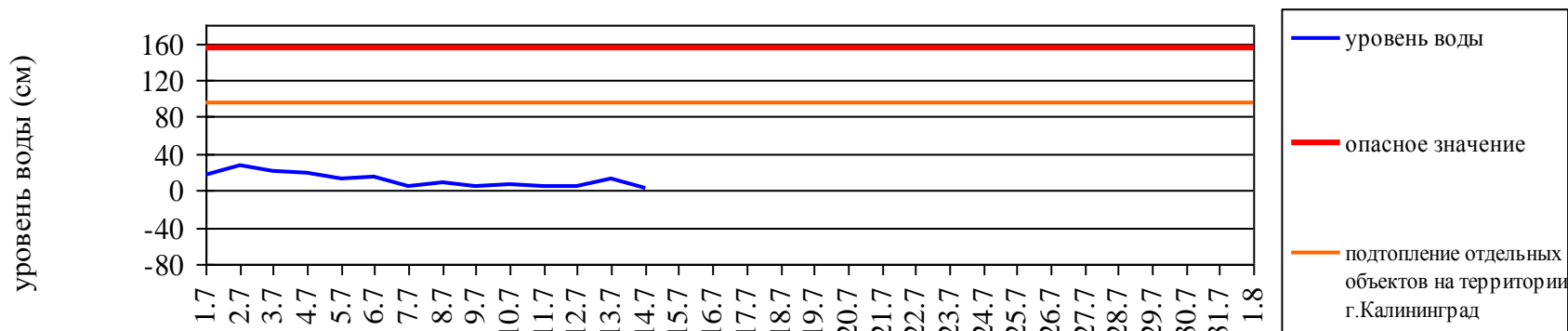
ГИДРОЛОГИЧЕСКИЙ МОНИТОРИНГ

на 8.00 14 июля 2021 г.


Паводковая обстановка (существенные изменения в режиме рек области):

уровень воды на реках области не приближается к опасным значениям

Уровень воды в р. Преголя относительно "0" поста МПК (г. Калининград)



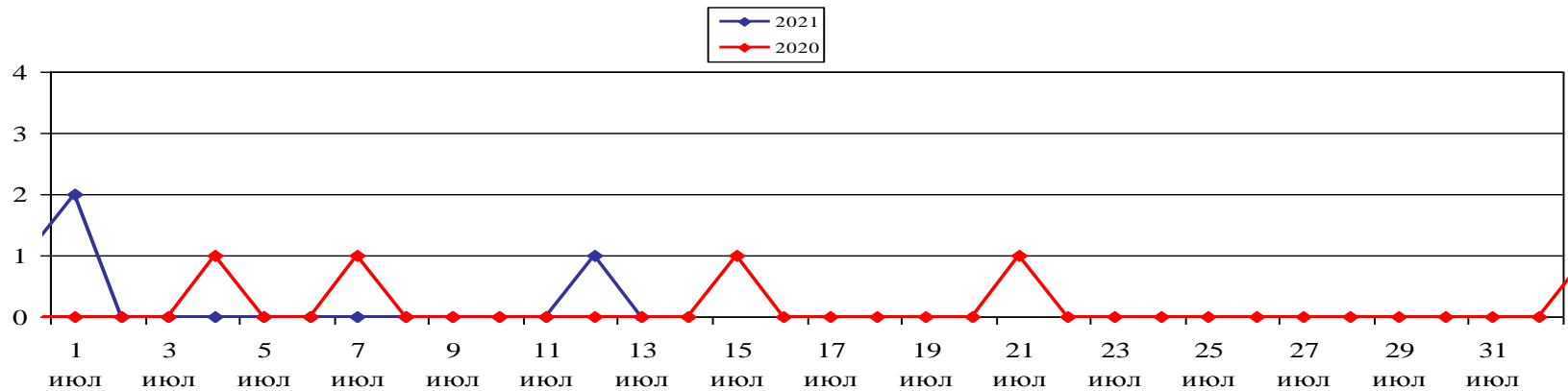
Уровень воды в р. Неман (г. Смалининкай, Литва)



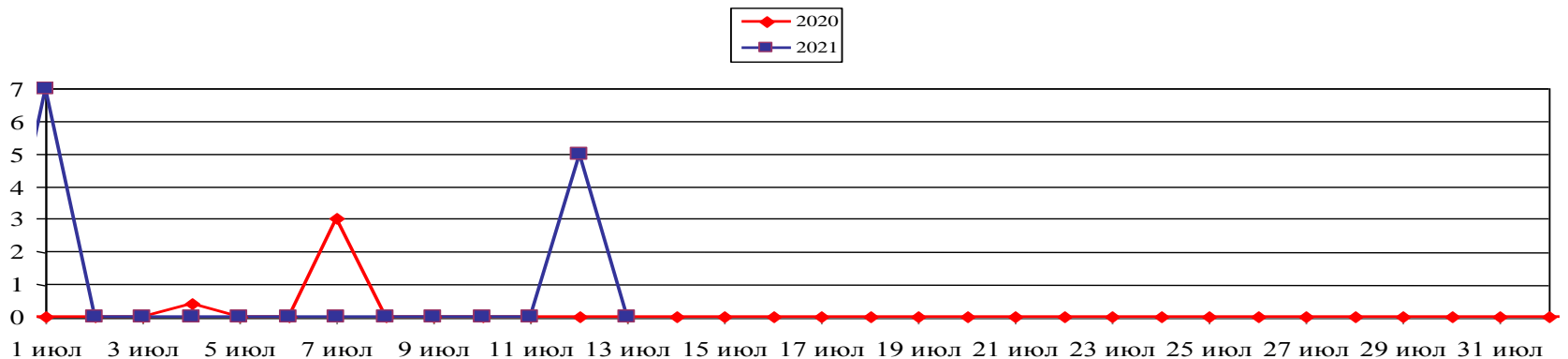
МОНИТОРИНГ ЛЕСОПОЖАРНОЙ ОБСТАНОВКИ на 13 июля 2021 г.

	За сутки	Всего в 2021 году
Количество природных пожаров:	0	826
в том числе ландшафтных пожаров:	0	822
в том числе лесных пожаров:	0	4
Действующие лесные пожары	нет	

Количество ландшафтных пожаров (2020, 2021 гг., июль)

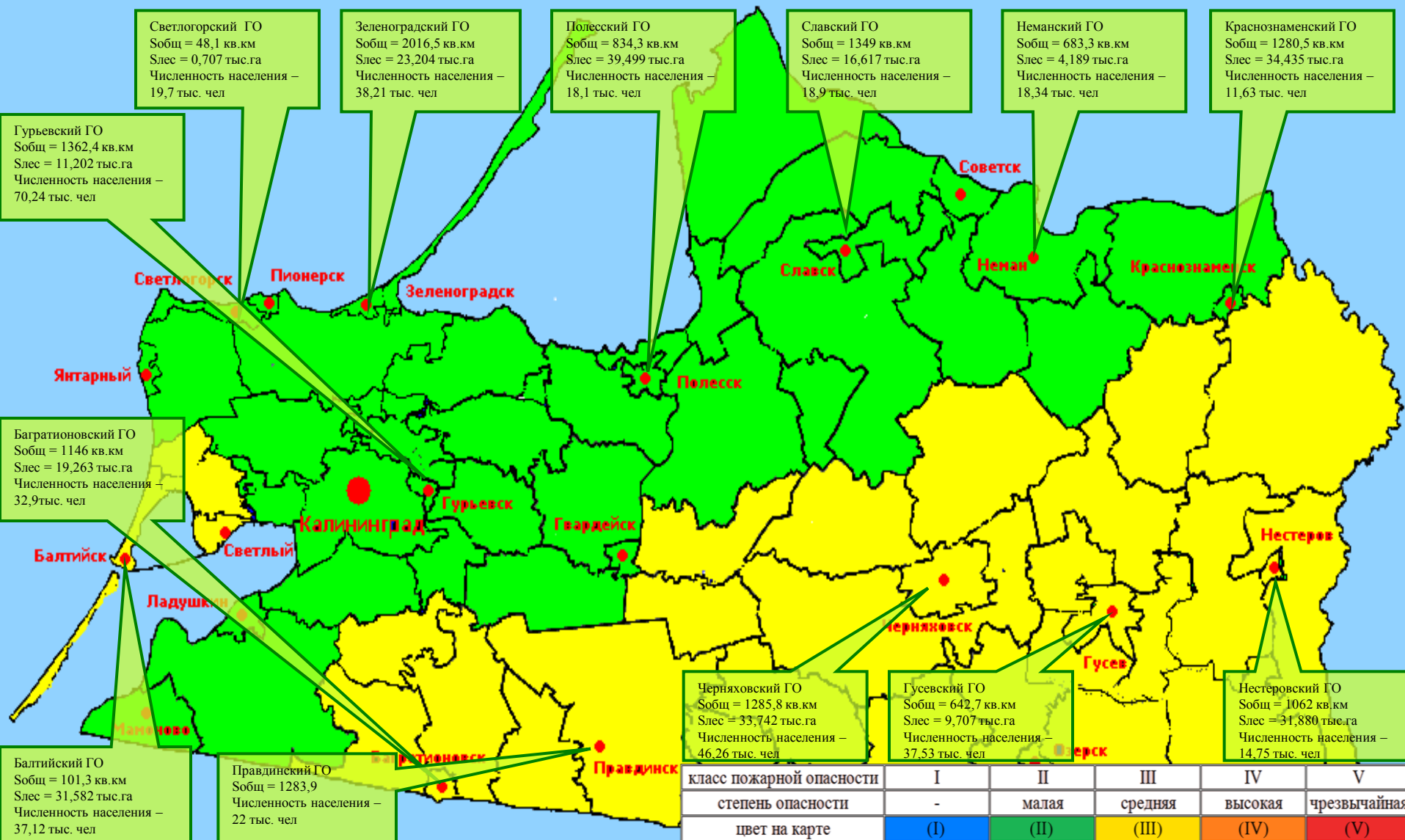


Площадь ландшафтных пожаров, га (2020; 2021 гг., июль)

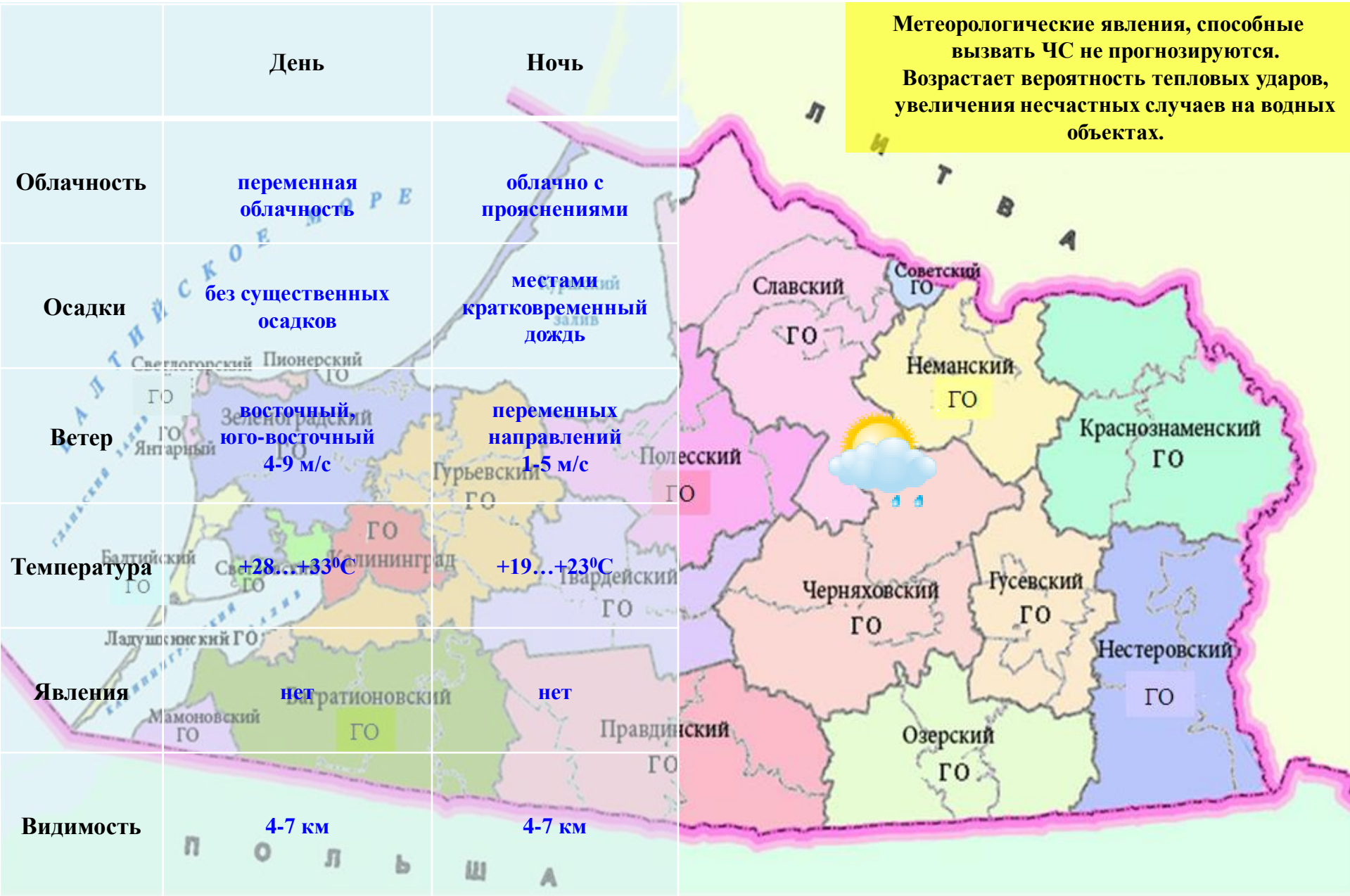


ПОЖАРНАЯ ОПАСНОСТЬ ЛЕСОВ В КАЛИНИНГРАДСКОЙ ОБЛАСТИ ПО УСЛОВИЯМ ПОГОДЫ на 13 июля 2021 г.

По Калининградской области 13 июля пожароопасность 2-3 класса.

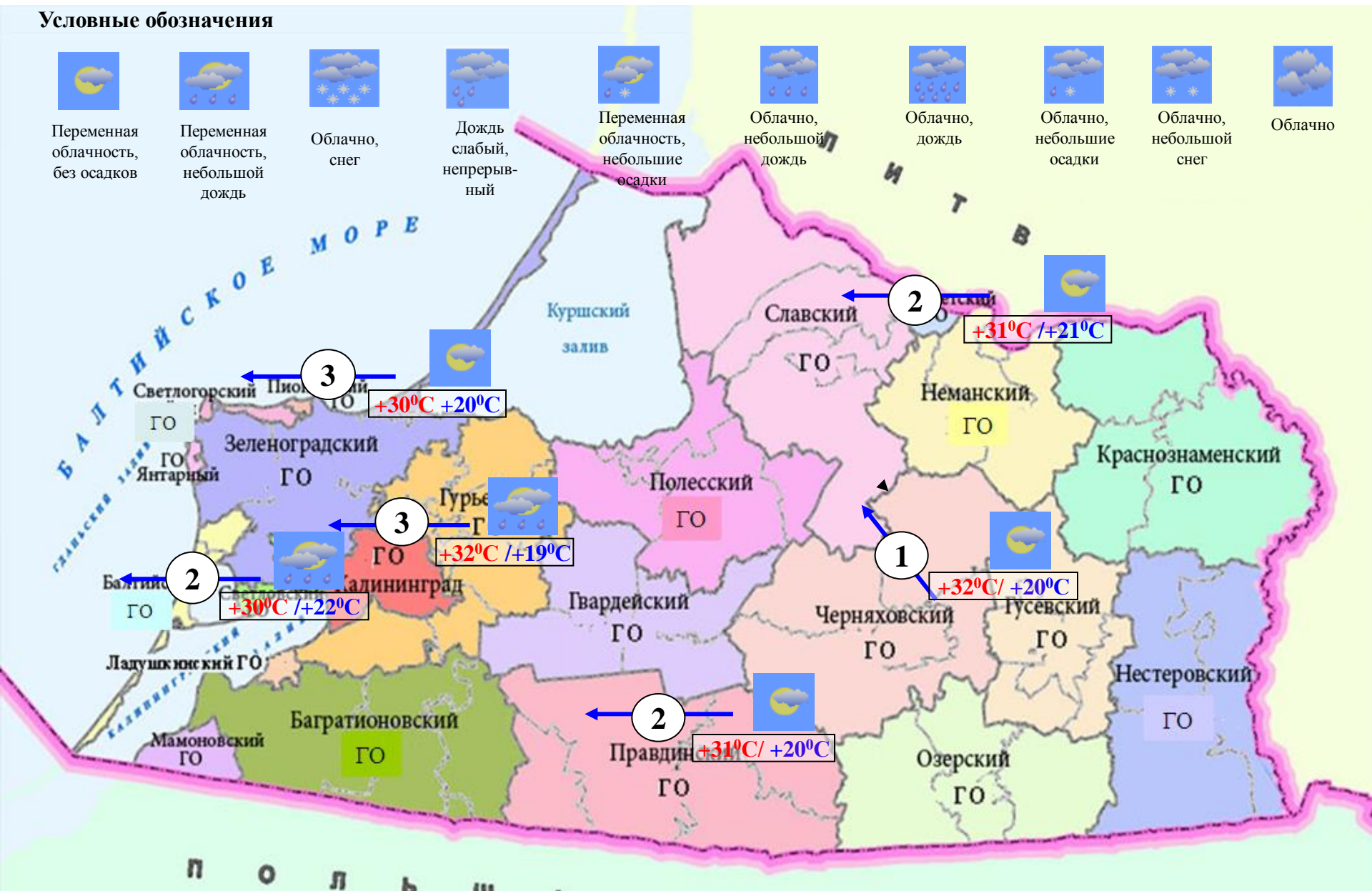
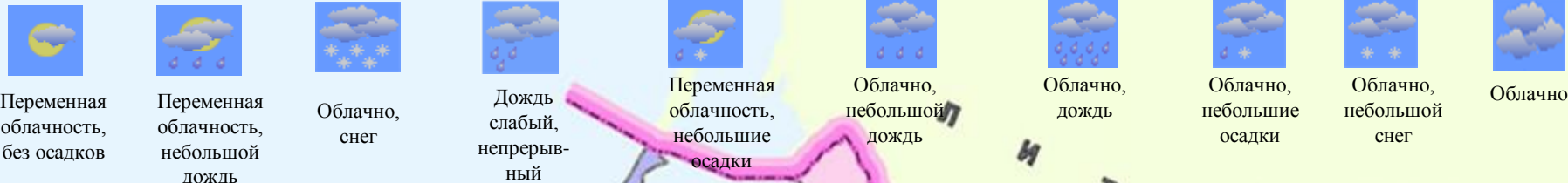


МЕТЕОРОЛОГИЧЕСКИЙ ПРОГНОЗ ПО ТЕРРИТОРИИ КАЛИНИНГРАДСКОЙ ОБЛАСТИ с 9.00 14 июля 2021 г. до 9.00 15 июля 2021 г.



ДЕТАЛИЗИРОВАННЫЙ МЕТЕОРОЛОГИЧЕСКИЙ ПРОГНОЗ ПО КАЛИНИНГРАДСКОЙ ОБЛАСТИ с 9.00 14 июля 2021 г. до 9.00 15 июля 2021 г.

Условные обозначения



**РИСКИ ВОЗНИКНОВЕНИЯ ЧС,
СВЯЗАННЫХ С НЕБЛАГОПРИЯТНЫМИ ЯВЛЕНИЯМИ,
НА ТЕРРИТОРИИ КАЛИНИНГРАДСКОЙ ОБЛАСТИ
с 9.00 14 июля 2021 г. до 9.00 15 июля 2021 г.**

**Риск возникновения ЧС
контролируемый.**

