

Государственное бюджетное учреждение Калининградской области  
«Отряд государственной противопожарной службы и обеспечения мероприятий гражданской обороны»  
**ОТДЕЛ МОНИТОРИНГА И ПРОГНОЗИРОВАНИЯ ЧРЕЗВЫЧАЙНЫХ СИТУАЦИЙ**  
**Centre of monitoring and forecasting of extreme situations**

*236003 г. Калининград, Московский пр-т, 188*  
*тел., факс (4012) 311-288; E-mail: [tcmp\\_klg@mail.ru](mailto:tcmp_klg@mail.ru)*

09 июля 2021 года

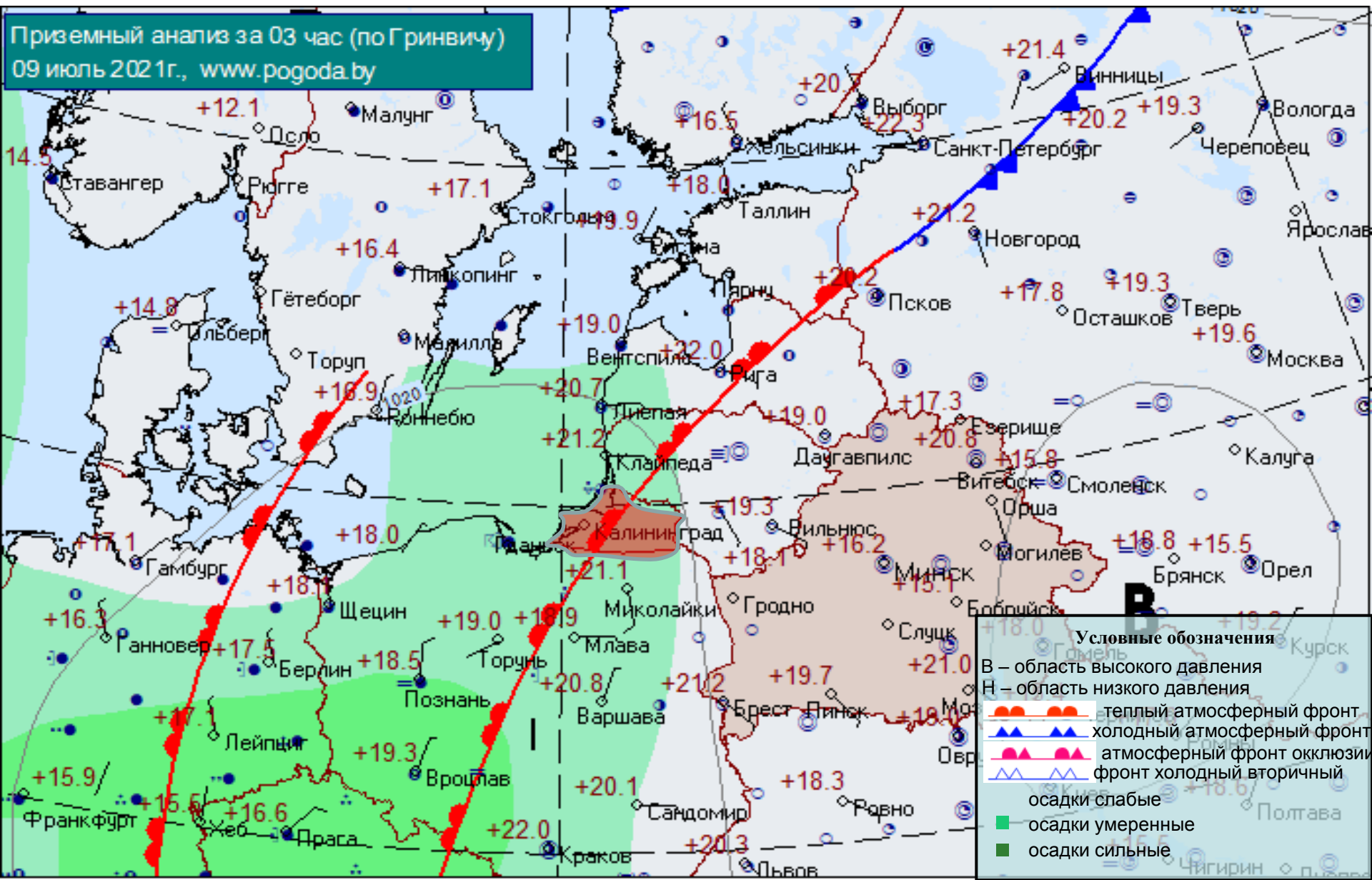
№ 618 – ОМП ЧС

**ОПЕРАТИВНЫЙ ЕЖЕДНЕВНЫЙ ПРОГНОЗ**  
**чрезвычайных ситуаций с 09 июля 2021 года по 10 июля 2021 года**  
**(графический вариант)**

Дежурный ОМП ЧС

**А.А. Иванов**

# СИНОПТИЧЕСКИЕ ПРОЦЕССЫ, ОБУСЛАВЛИВАЮЩИЕ МЕТЕОУСЛОВИЯ НА ТЕРРИТОРИИ КАЛИНИНГРАДСКОЙ ОБЛАСТИ на 05.00 09 июля 2021 г.



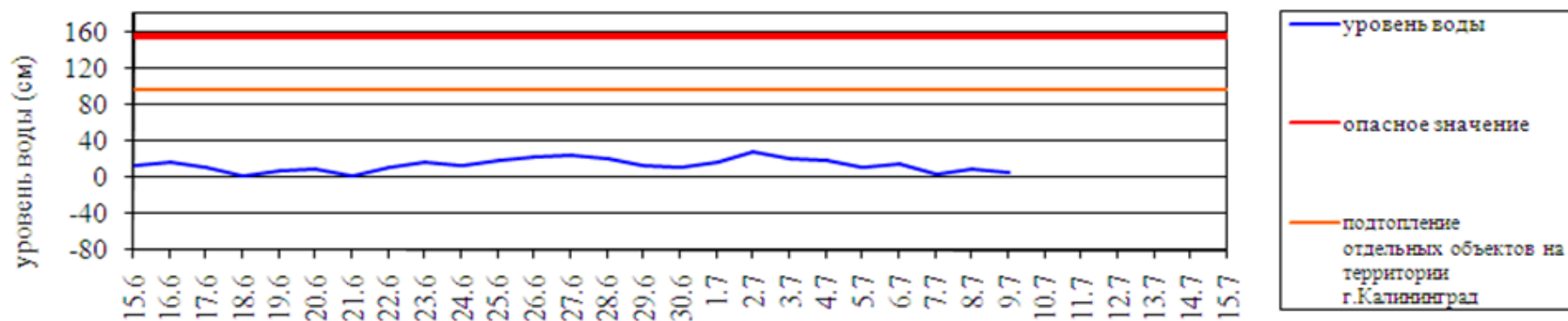
# ГИДРОЛОГИЧЕСКИЙ МОНИТОРИНГ

на 8.00 09 июля 2021 г.

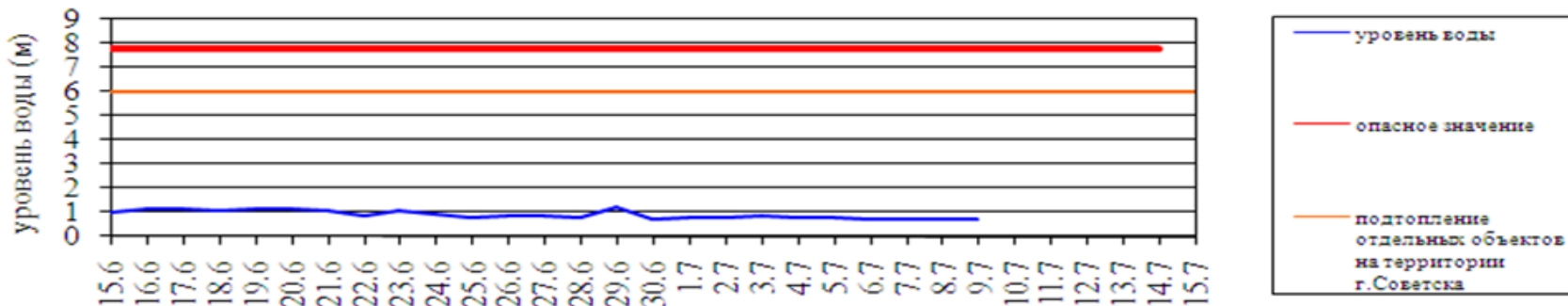
*Паводковая обстановка (существенные изменения в режиме рек области):*

уровень воды на реках области не приближается к опасным значениям

Уровень воды в р. Преголя относительно "0" поста МПК (г. Калининград)



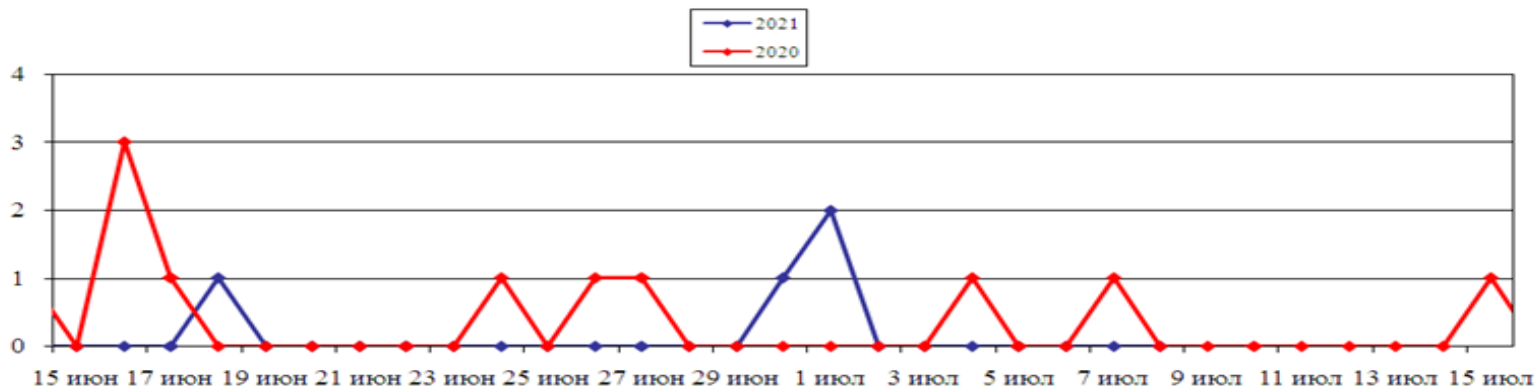
Уровень воды в р. Неман (г. Смалининкай, Литва)



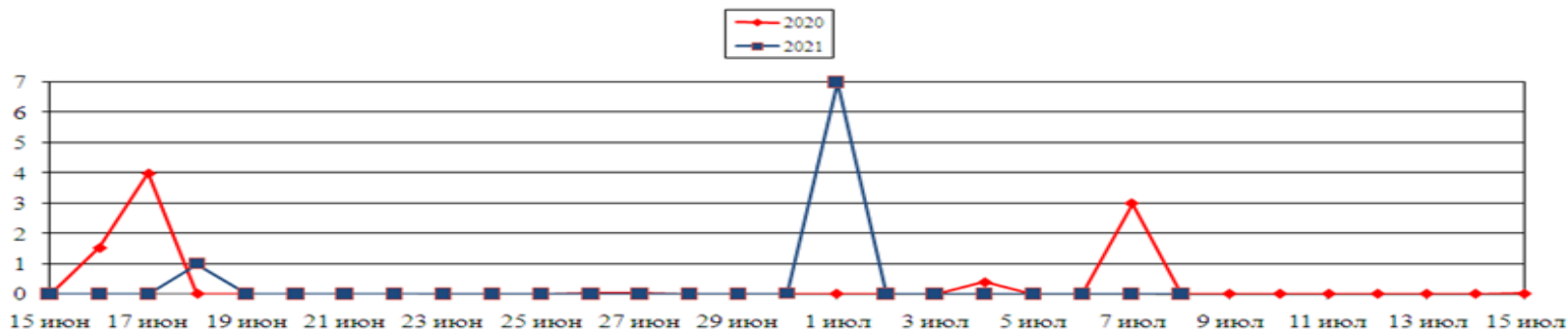
# МОНИТОРИНГ ЛЕСОПОЖАРНОЙ ОБСТАНОВКИ на 08 июля 2021 г.

	За сутки	Всего в 2021 году
Количество природных пожаров:	<b>0</b>	<b>825</b>
в том числе ландшафтных пожаров:	<b>0</b>	<b>821</b>
в том числе лесных пожаров:	<b>0</b>	<b>4</b>
Действующие лесные пожары	<b>нет</b>	

**Количество ландшафтных пожаров (2020, 2021 гг., июнь-июль)**

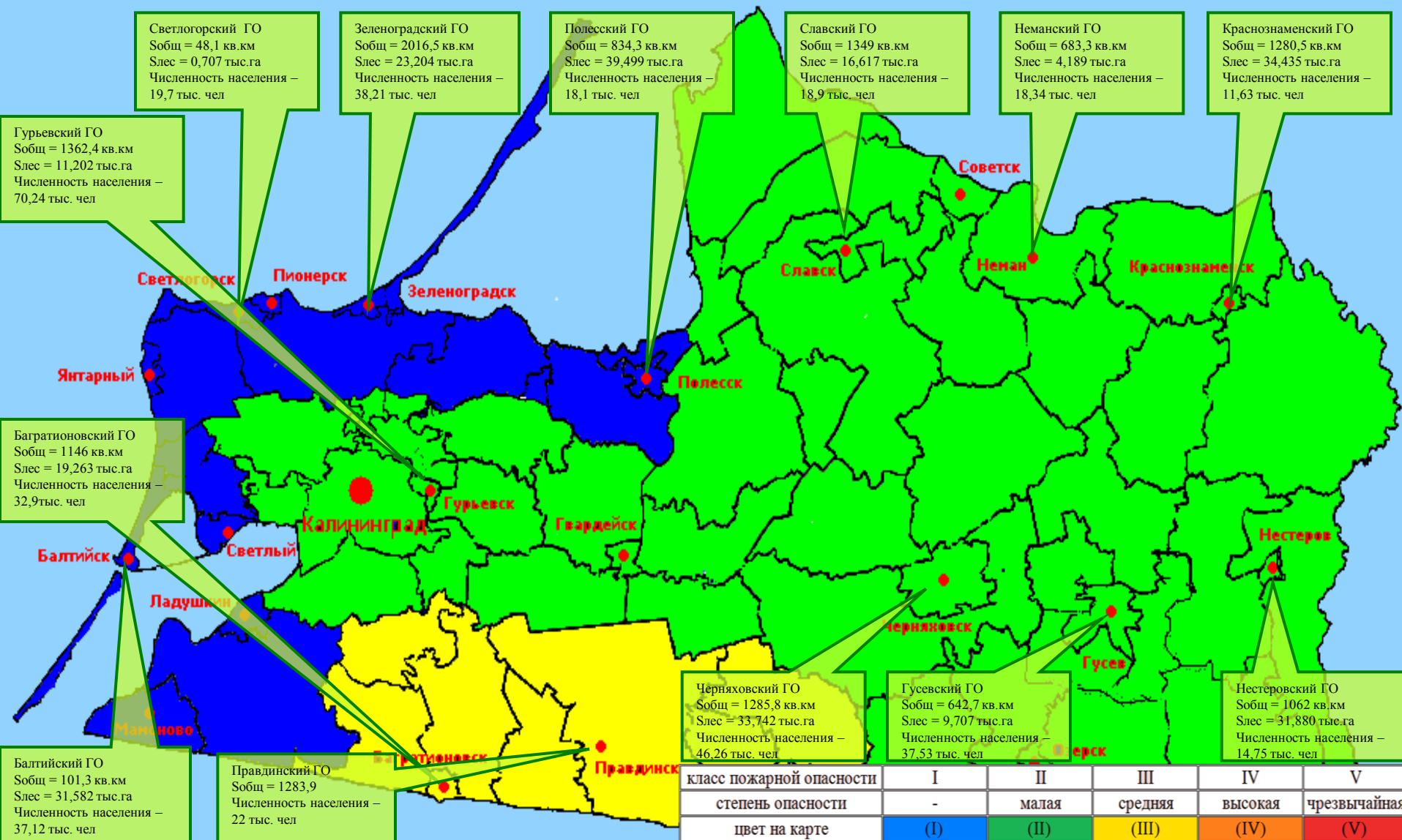


**Площадь ландшафтных пожаров, га (2020; 2021 гг., июнь-июль)**



# ПОЖАРНАЯ ОПАСНОСТЬ ЛЕСОВ В КАЛИНИНГРАДСКОЙ ОБЛАСТИ ПО УСЛОВИЯМ ПОГОДЫ на 08 июля 2021 г.

По Калининградской области 09-11 июля пожароопасность ожидается 1-2 класса.




класс пожарной опасности	I	II	III	IV	V
степень опасности	-	малая	средняя	высокая	чрезвычайная
цвет на карте	(I)	(II)	(III)	(IV)	(V)



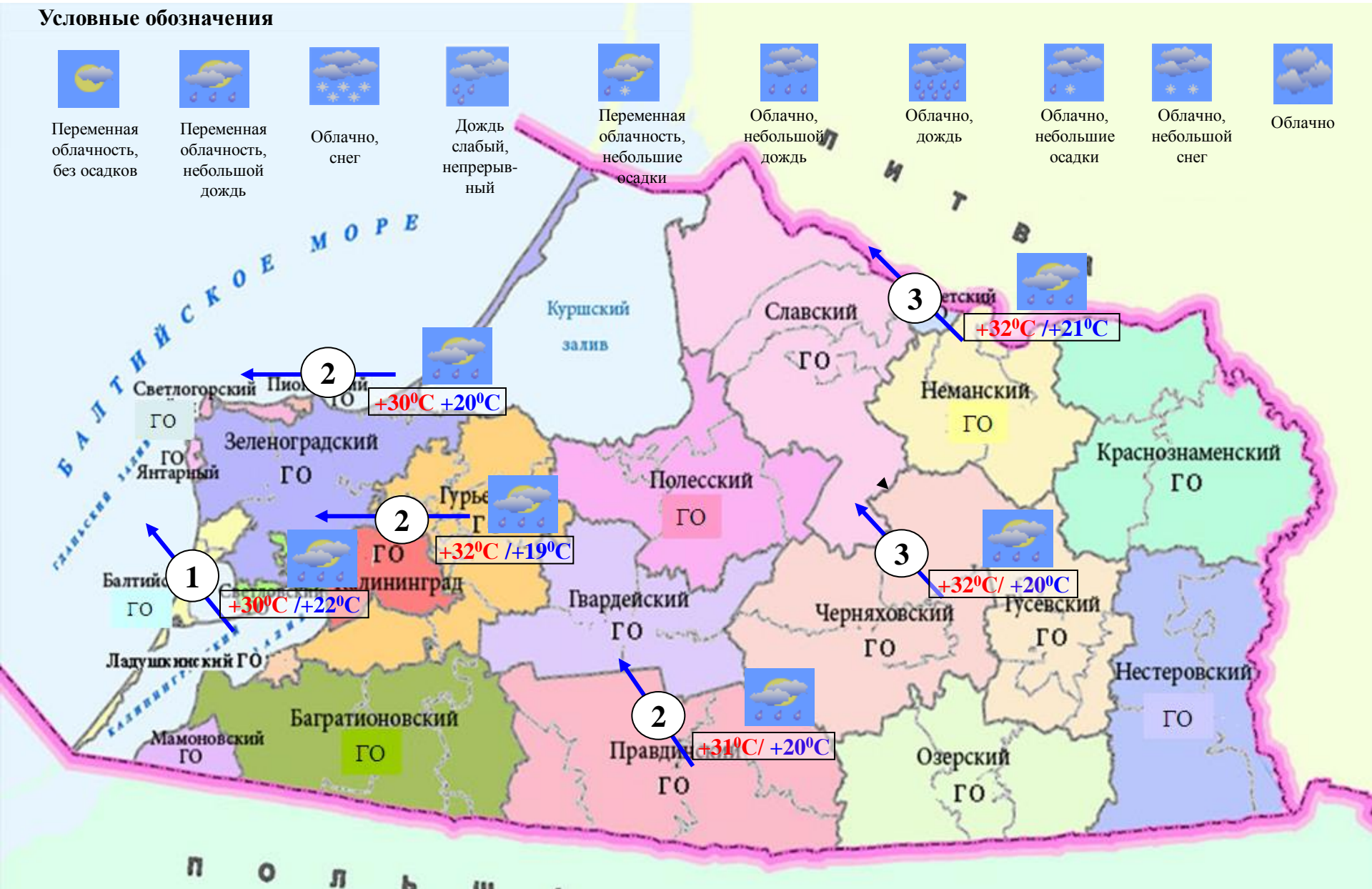
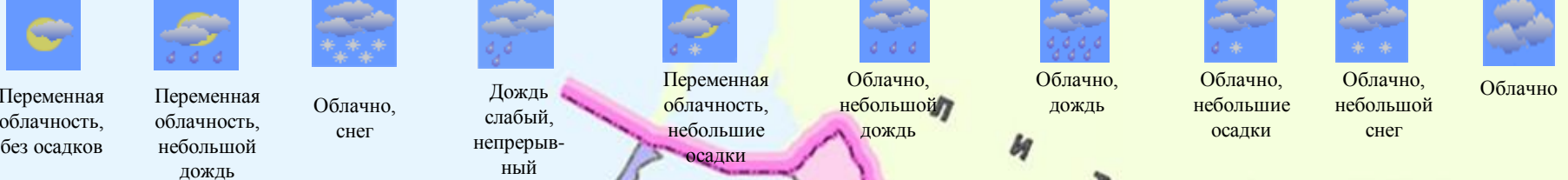
# МЕТЕОРОЛОГИЧЕСКИЙ ПРОГНОЗ ПО ТЕРРИТОРИИ КАЛИНИНГРАДСКОЙ ОБЛАСТИ

с 9.00 09 июля 2021 г. до 9.00 10 июля 2021 г.

	День	Ночь	Метеорологические явления, способные вызвать ЧС не прогнозируются.
Облачность	облачно с прояснениями	облачно с прояснениями	 <p>The map shows the administrative districts of Kaliningrad Oblast: Советский ГО, Неманский ГО, Краснознаменский ГО, Полесский ГО, Гурьевский ГО, Черняховский ГО, Гусевский ГО, Нестеровский ГО, Озерский ГО, Правдинский ГО, Калининград ГО, Светловский ГО, Гвардейский ГО, Янтарный ГО, Светлогорский ГО, Пионерский ГО, Балтийский ГО, Ладушкинский ГО, Мамоновский ГО, и Градо-Светловский ГО. Weather icons include a sun behind a cloud with a lightning bolt (thunderstorm) and a sun behind a cloud (partly cloudy). The Baltic Sea (Балтийское море) and Polish territory (Польша) are also labeled.</p>
Осадки	кратковременные дожди, местами ливни	кратковременные дожди, местами ливни	
Ветер	восточный, юго-восточный 4-9 м/с	восточный, юго-восточный 3-8 м/с	
Температура	+26...+31°C	+17...+21°C	
Явления	местами гроза	местами гроза	
Видимость	4-7 км	4-7 км	

# ДЕТАЛИЗИРОВАННЫЙ МЕТЕОРОЛОГИЧЕСКИЙ ПРОГНОЗ ПО КАЛИНИНГРАДСКОЙ ОБЛАСТИ с 9.00 09 июля 2021 г. до 9.00 10 июля 2021 г.

## Условные обозначения





**РИСКИ ВОЗНИКНОВЕНИЯ ЧС,  
СВЯЗАННЫХ С НЕБЛАГОПРИЯТНЫМИ ЯВЛЕНИЯМИ,  
НА ТЕРРИТОРИИ КАЛИНИНГРАДСКОЙ ОБЛАСТИ  
с 9.00 09 июля 2021 г. до 9.00 10 июля 2021 г.**

**Риск возникновения ЧС  
незначительный.**

