

Государственное бюджетное учреждение Калининградской области  
«Отряд государственной противопожарной службы и обеспечения мероприятий гражданской обороны»  
**ОТДЕЛ МОНИТОРИНГА И ПРОГНОЗИРОВАНИЯ ЧРЕЗВЫЧАЙНЫХ СИТУАЦИЙ**  
**Centre of monitoring and forecasting of extreme situations**

*236003 г. Калининград, Московский пр-т, 188*  
*тел., факс (4012) 311-288; E-mail: [tcmp\\_klg@mail.ru](mailto:tcmp_klg@mail.ru)*

08 июля 2021 года

№ 615 – ОМП ЧС

**ОПЕРАТИВНЫЙ ЕЖЕДНЕВНЫЙ ПРОГНОЗ**  
**чрезвычайных ситуаций с 08 июля 2021 года по 09 июля 2021 года**  
**(графический вариант)**

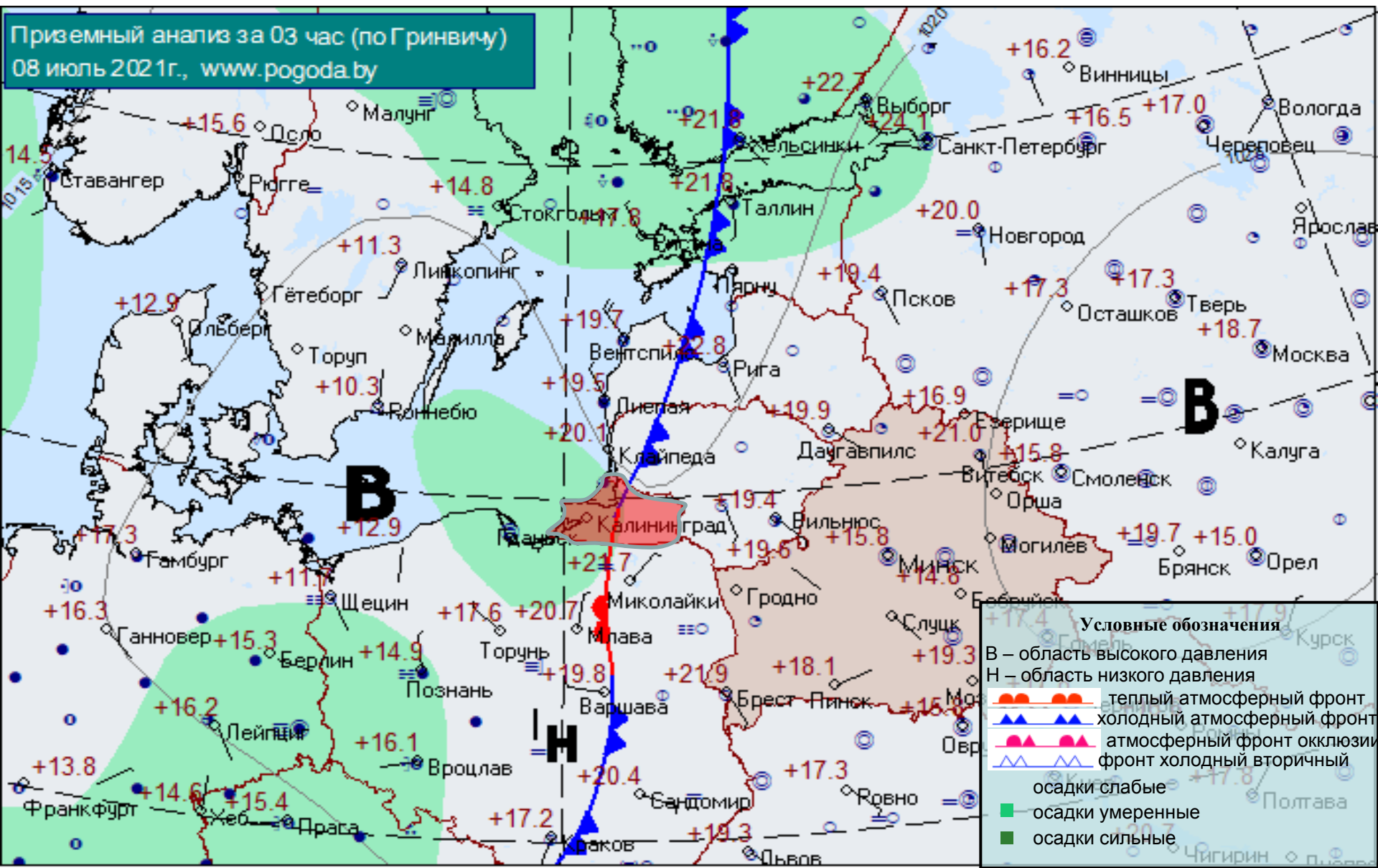
Дежурный ОМП ЧС

**А.А. Иванов**

# СИНОПТИЧЕСКИЕ ПРОЦЕССЫ, ОБУСЛАВЛИВАЮЩИЕ МЕТЕОУСЛОВИЯ НА ТЕРРИТОРИИ КАЛИНИНГРАДСКОЙ ОБЛАСТИ

на 05.00 08 июля 2021 г.

Приземный анализ за 03 час (по Гринвичу)  
08 июль 2021 г., [www.pogoda.by](http://www.pogoda.by)



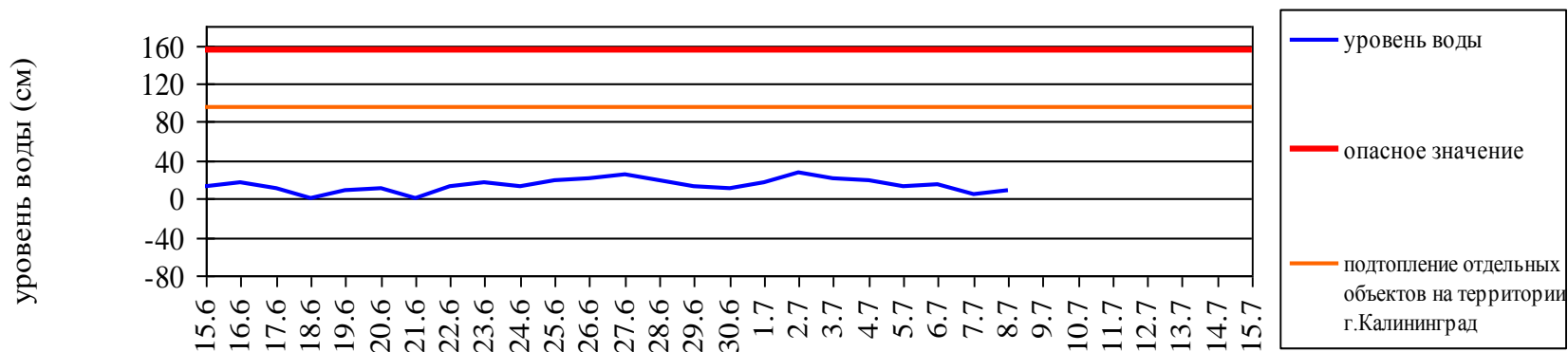
# ГИДРОЛОГИЧЕСКИЙ МОНИТОРИНГ

на 8.00 08 июля 2021 г.

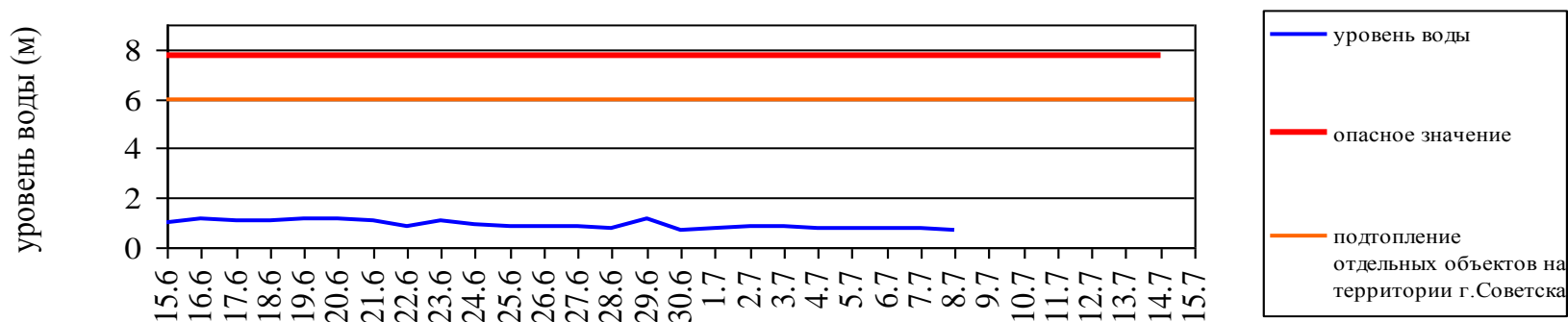
*Паводковая обстановка (существенные изменения в режиме рек области):*

**уровень воды на реках области не приближается к опасным значениям**

Уровень воды в р. Преголя относительно "0" поста МПК (г. Калининград)



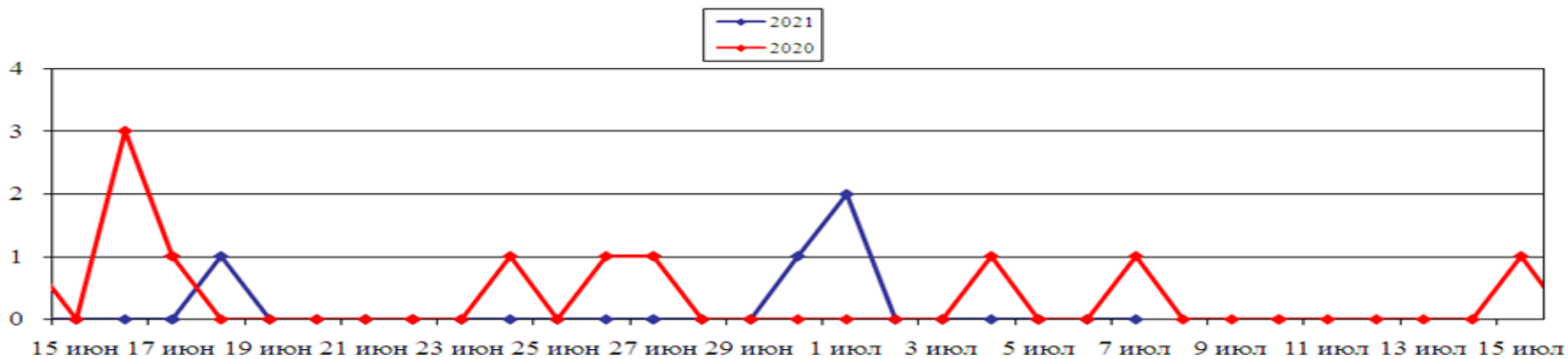
Уровень воды в р. Неман (г. Смалининкай, Литва)



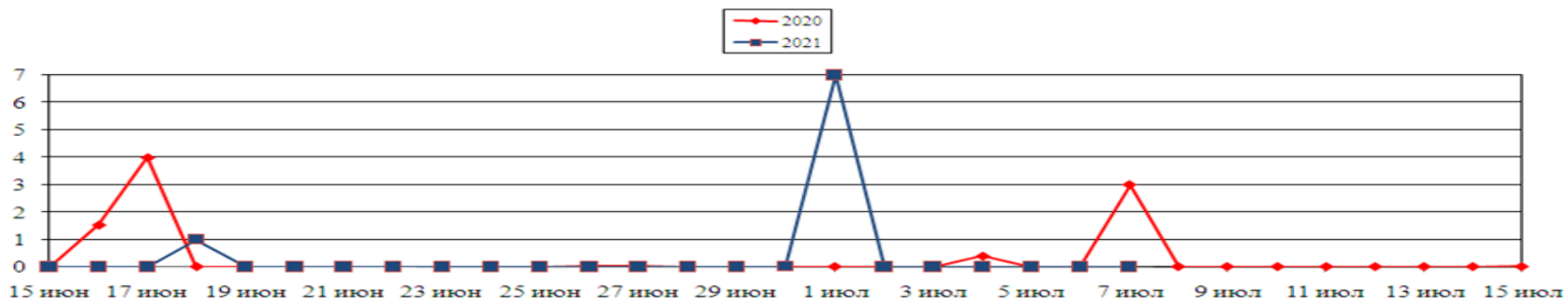
# МОНИТОРИНГ ЛЕСОПОЖАРНОЙ ОБСТАНОВКИ на 07 июля 2021 г.

|                                  | За сутки   | Всего в 2021 году |
|----------------------------------|------------|-------------------|
| Количество природных пожаров:    | <b>0</b>   | <b>825</b>        |
| в том числе ландшафтных пожаров: | <b>0</b>   | <b>821</b>        |
| в том числе лесных пожаров:      | <b>0</b>   | <b>4</b>          |
| Действующие лесные пожары        | <b>нет</b> |                   |

**Количество ландшафтных пожаров (2020, 2021 гг., июнь-июль)**

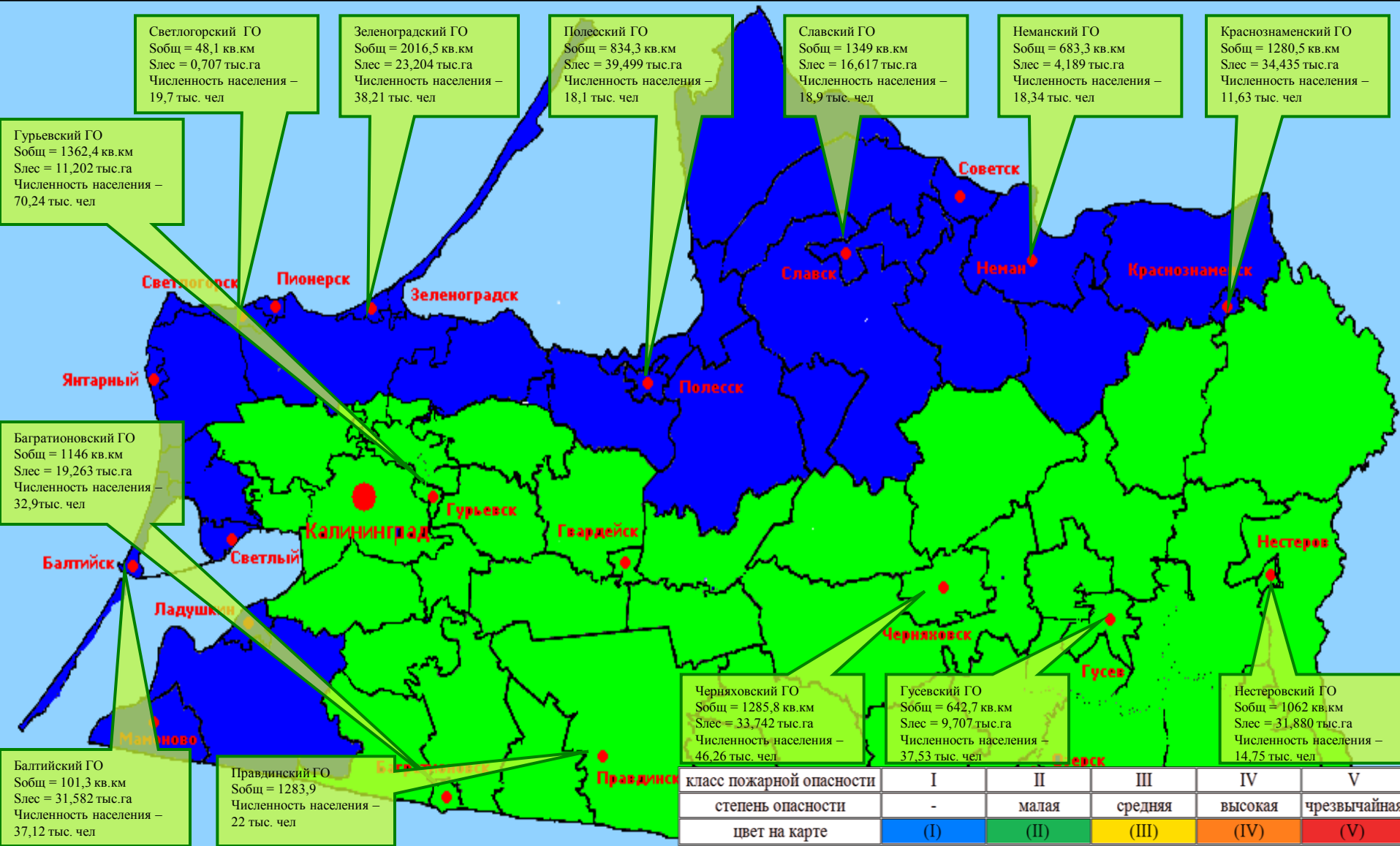


**Площадь ландшафтных пожаров, га (2020; 2021 гг., июнь-июль)**



# ПОЖАРНАЯ ОПАСНОСТЬ ЛЕСОВ В КАЛИНИНГРАДСКОЙ ОБЛАСТИ ПО УСЛОВИЯМ ПОГОДЫ на 07 июля 2021 г.

По Калининградской области 07 июля пожароопасность 1-2 класса.



| класс пожарной опасности | I   | II    | III     | IV      | V            |
|--------------------------|-----|-------|---------|---------|--------------|
| степень опасности        | -   | малая | средняя | высокая | чрезвычайная |
| цвет на карте            | (I) | (II)  | (III)   | (IV)    | (V)          |



# МЕТЕОРОЛОГИЧЕСКИЙ ПРОГНОЗ ПО ТЕРРИТОРИИ КАЛИНИНГРАДСКОЙ ОБЛАСТИ

с 9.00 08 июля 2021 г. до 9.00 09 июля 2021 г.

|             | День                                 | Ночь  |
|-------------|--------------------------------------|---|
| Облачность  | переменная облачность                | облачно с прояснениями                                    |
| Осадки      | кратковременный дождь, местами ливни | кратковременный дождь, местами ливни                      |
| Ветер       | северный, северо-западный 4-9 м/с    | юго-восточный, южный 4-9 м/с, при грозе местами 12-14 м/с |
| Температура | +22...+27°C                          | +16...+21°C   |
| Явления     | местами гроза                        | местами гроза   |
| Видимость   | 4-7 км                               | 4-7 км  |

Метеорологические явления, способные вызвать ЧС не прогнозируются.



# ДЕТАЛИЗИРОВАННЫЙ МЕТЕОРОЛОГИЧЕСКИЙ ПРОГНОЗ ПО КАЛИНИНГРАДСКОЙ ОБЛАСТИ с 9.00 08 июля 2021 г. до 9.00 09 июля 2021 г.

## Условные обозначения



Переменная облачность, без осадков



Переменная облачность, небольшой дождь



Облачно, снег



Дождь слабый, непрерывный



Переменная облачность, небольшие осадки



Облачно, небольшой дождь



Облачно, дождь



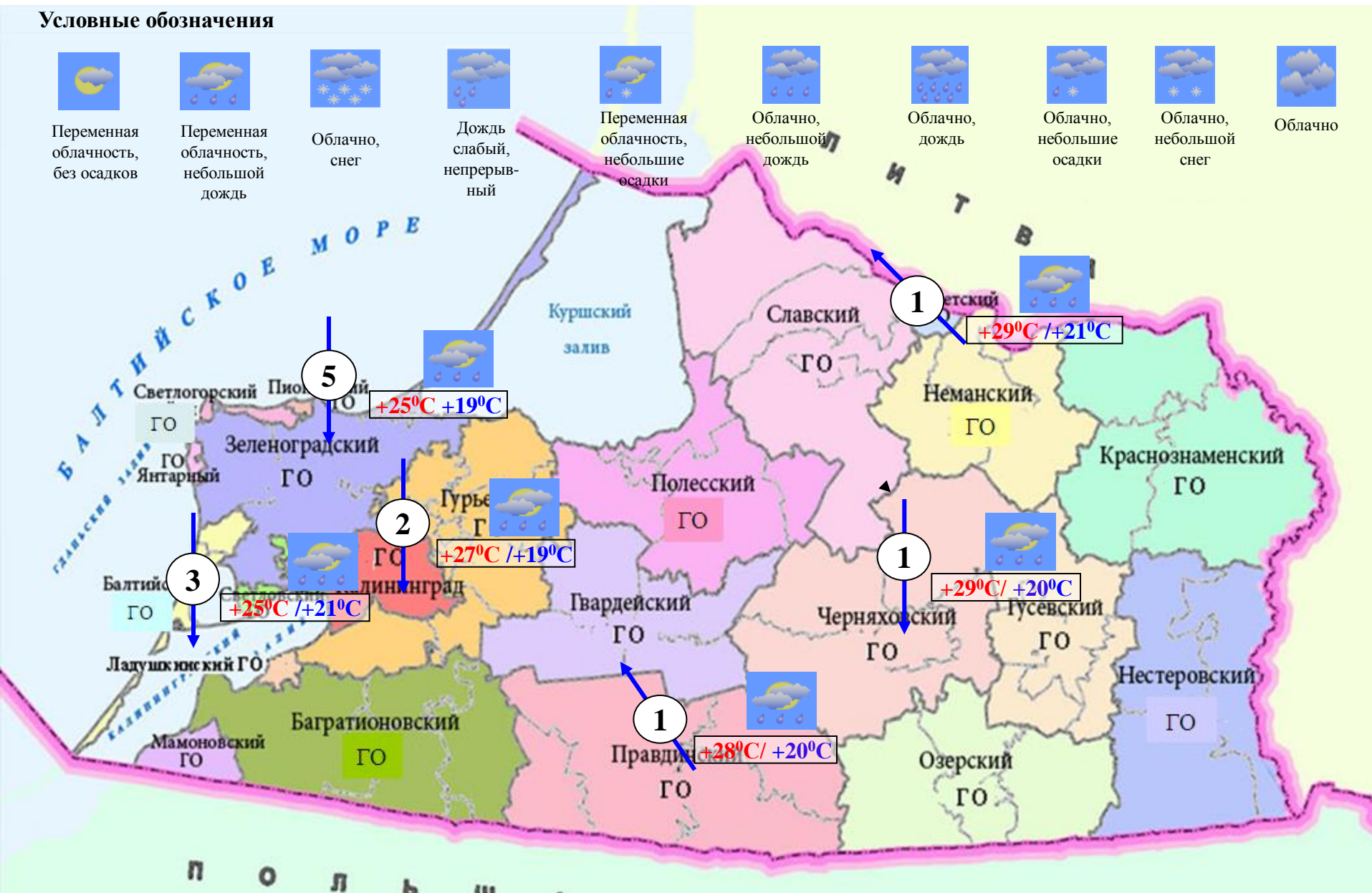
Облачно, небольшие осадки



Облачно, небольшой снег



Облачно





**РИСКИ ВОЗНИКНОВЕНИЯ ЧС,  
СВЯЗАННЫХ С НЕБЛАГОПРИЯТНЫМИ ЯВЛЕНИЯМИ,  
НА ТЕРРИТОРИИ КАЛИНИНГРАДСКОЙ ОБЛАСТИ  
с 9.00 08 июля 2021 г. до 9.00 09 июля 2021 г.**

**Риск возникновения ЧС  
незначительный.**

