

24 декабря 2020 г.





№ 1169 -ОМП ЧС

Организациям и учреждениям
в соответствии с Табелем передачи
прогностической информации

ОПЕРАТИВНЫЙ ЕЖЕДНЕВНЫЙ ПРОГНОЗ
чрезвычайных ситуаций (ЧС) на территории Калининградской области
с 24 декабря 2020 года по 25 декабря 2020 года

Подготовлен на основании информации Калининградского ЦГМС, Управления Федеральной службы по надзору в сфере защиты прав потребителей и благополучия человека по Калининградской области, Центрального управления Федеральной службы по экологическому, технологическому и атомному надзору, ИЗМИРАН, Филиала ФГБУ «Администрация морских портов Балтийского моря» в порту Калининград

ПРЕДУПРЕЖДЕНИЕ
об опасных гидрометеорологических явлениях: нет.

| | | | |
|---|---|---|---|
|  Погода безопасна |  Погода потенциально опасна, возможны неблагоприятные гидрометеорологические явления (НГЯ) |  Погода опасна. Имеется вероятность стихийных бедствий, нанесения ущерба |  Погода очень опасна. Имеется вероятность крупных разрушений и катастроф |
|---|---|---|---|

1.АНАЛИЗ РИСКА
(ОПЕРАТИВНАЯ ИНФОРМАЦИЯ)
1.1.МОНИТОРИНГ

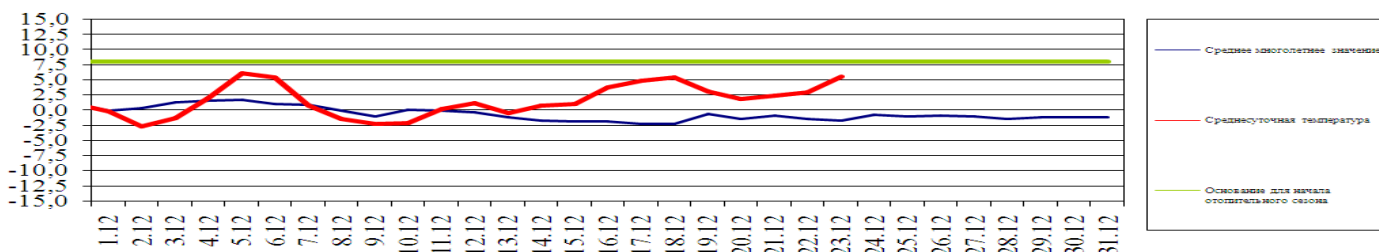
1.1.1. Метеорологический на 06.00 МСК по данным Гидрометцентра России (meteoinfo.ru)

| Метеорологические величины | Балтийск | Пионерский | Калининград | Железнодорожный | Черняховск | Советск |
|----------------------------|--------------------------|-----------------------|---------------------------------|---------------------------------|--------------------------|-----------------------|
| Т воздуха, °С | 2,8 | 2,4 | 2,5 | 2,5 | 2,0 | 2,2 |
| Направление ветра | восточный | восточный | восточный | восточный | восточный | юго-восточный |
| Скорость ветра, м/с | 3 | 3 | 5 | 5 | 3 | 3 |
| Видимость, км | 4 | 4 | 4 | 4 | 4 | 20 |
| Осадки за 12 ч., мм | 5,0 | 2,0 | 5,0 | 9,0 | 2,0 | 0,1 |
| Комментарий к погоде | ливневый дождь умеренный | ливневый дождь слабый | дождь незамерзающий непрерывный | дождь незамерзающий непрерывный | ливневый дождь умеренный | ливневый дождь слабый |

Вывод: метеорологические явления, способные вызвать ЧС, не наблюдались.

1.1.2. Средняя суточная температура воздуха в г. Калининград

Отопительный период должен начинаться не позднее и заканчиваться не ранее дня, следующего за днем окончания 5-дневного периода, в течение которого соответственно среднесуточная температура наружного воздуха ниже 8°С или среднесуточная температура наружного воздуха выше 8°С. (Постановление Правительства РФ от 06.05.2011 №354 (в ред. Постановления Правительства РФ от 25.12.2015 N 1434) "О предоставлении коммунальных услуг собственникам и пользователям помещений в многоквартирных домах и жилых домов").

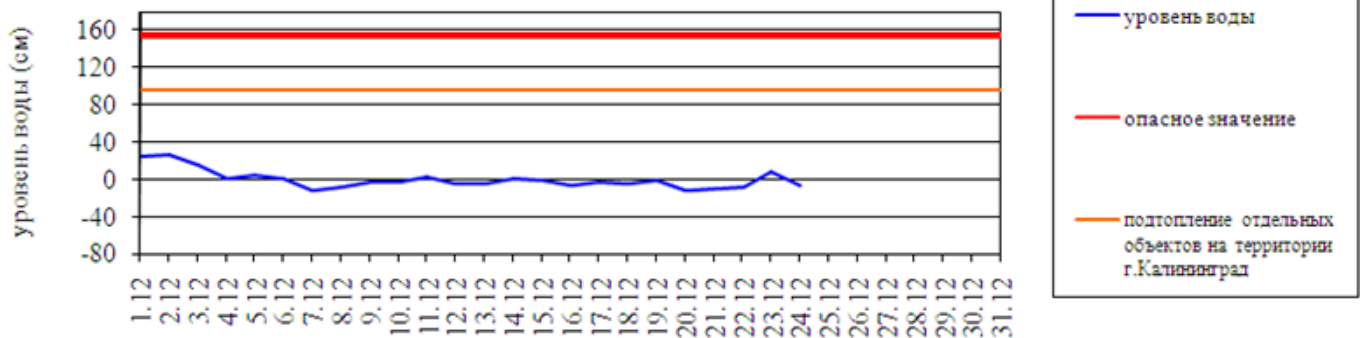


1.1.3. Гидрологический (информация Калининградского ЦГМС - филиала ФГБУ Северо-Западное УГМС, Администрации Морского порта Калининград)

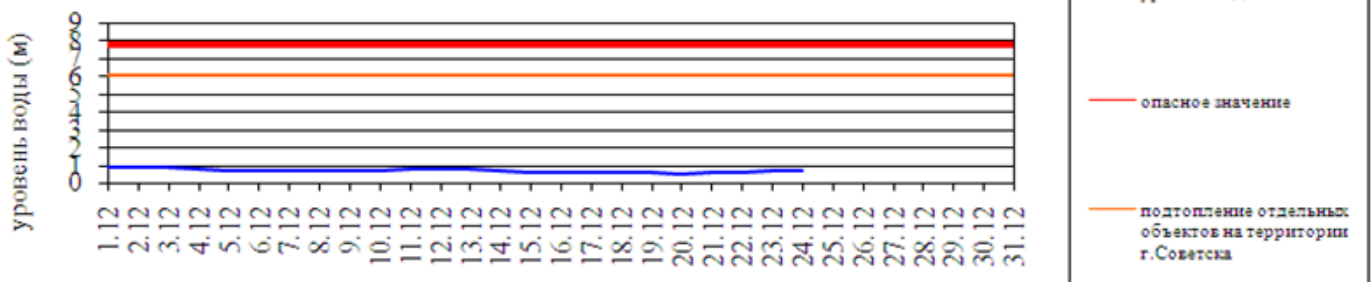
Паводковая обстановка (существенные изменения в режиме рек области):

уровень воды на реках области не приближается к опасным значениям

Уровень воды в р. Преголя относительно "0" поста МПК (г. Калининград)



Уровень воды в р. Неман (г. Смалнинкай, Литва)



1.1.4. Агрометеорологический мониторинг

| Опасные явления | Место (наблюдательные подразделения КЦГМС) | Срок | Примечания |
|----------------------|--|------|------------|
| Переувлажнение почвы | нет | нет | нет |
| Засуха атмосферная | нет | нет | нет |
| Заморозки | нет | нет | нет |

1.1.5. Радиационный

| № | Станция мониторинга | Долгота, град. | Широта, град. | Высота, м | Пределы колебания фонового уровня | МЭД гамма-излучения, мкЗв/ч (мкР/ч) |
|----|---------------------|----------------|---------------|-----------|---------------------------------------|-------------------------------------|
| 1. | Балтийск | 19.88 | 54.65 | 4 | 0,10 – 0,16 мкЗв/ч (10 – 16 мкР/ч) | 0,14 (15) |
| 2. | Мамоново | 19.93 | 54.47 | 28 | | 0,11 (12) |
| 3. | Пионерский | 20.15 | 54.95 | 39 | | 0,10 (11) |
| 4. | Калининград | 20.55 | 54.72 | 21 | | 0,12 (13) |
| 5. | Железнодорожный | 21.30 | 54.37 | 50 | | 0,14 (15) |
| 6. | Черняховск | 21.77 | 54.63 | 25 | | 0,11 (12) |
| 7. | Советск | 21.93 | 55.08 | 37 | | 0,12 (13) |

1.1.6. Химический (постоянно осуществляется собственниками и эксплуатирующими организациями стационарных химически опасных объектов)

Выбросов (сбросов) в атмосферу, гидросферу, и литосферу АХОВ на территориях химически опасных объектов, в санитарно-защитных и охранных зонах не обнаружено.

1.1.7. Геофизический

| | |
|--------------------------------------|---|
| Геомагнитная обстановка: | спокойная, с отдельными периодами неустойчивости |
| Вспышечная активность солнца: | очень низкая |

1.1.8. Эпидемиологический, эпизоотический и фитосанитарный

| | |
|---------------------------------------|---|
| Эпидемиологическая обстановка: | неблагополучная по COVID-19. На территории Калининградской области введены ограничительные мероприятия. (Постановление Правительства Калининградской области от 16 марта 2020 года №134, с изменениями от 30 ноября 2020 г. № 865). |
| Эпизоотическая обстановка: | благополучная |
| Фитосанитарная обстановка: | благополучная |

1.1.9. Техногенных и природных ЧС, аварий и инцидентов, близких по параметрам к ЧС

| Характер | Место | Дата | Описание |
|-----------------|--------------|-------------|-----------------|
| нет | нет | нет | нет |

1.2. ПРОГНОСТИЧЕСКАЯ ИНФОРМАЦИЯ

1.2.1. Прогноз метеорологических условий по территории Калининградской области на сутки и последующие двое суток - (информация Калининградского ЦГМС)

| Дата | 24.12.2020 | 25.12.2020 | | 26.12.2020 |
|--------------------|--|--|--|--|
| Время | 09.00-21.00 | 21.00-09.00 | 09.00-21.00 | 21.00-09.00 |
| Облачность | облачно | облачно с прояснениями | облачно с прояснениями | облачно с прояснениями |
| Осадки | временами дождь | временами осадки (мокрый снег, дождь) | местами небольшие осадки (мокрый снег, дождь) | временами осадки (мокрый снег, дождь) |
| Ветер | юго-восточный, южный 4-9 м/с, вечером переход к северо-западному 7-12 м/с | северо-западный, северный 6-11 м/с | северо-западный, северный 6-11 м/с | северо-западный, западный 6-11 м/с |
| Температура | +3...+8⁰С | 0...+4⁰С | +2...+5⁰С | -1...+3⁰С |
| Явления | нет | на дорогах местами гололедица | на дорогах местами гололедица | на дорогах местами гололедица |
| Видимость | 3-7 км | 3-7 км | 3-7 км | 3-7 км |
| Выводы | Метеорологические явления способные вызвать ЧС не прогнозируются. Гололедица на дорогах может затруднить движение автотранспорта. | | | |

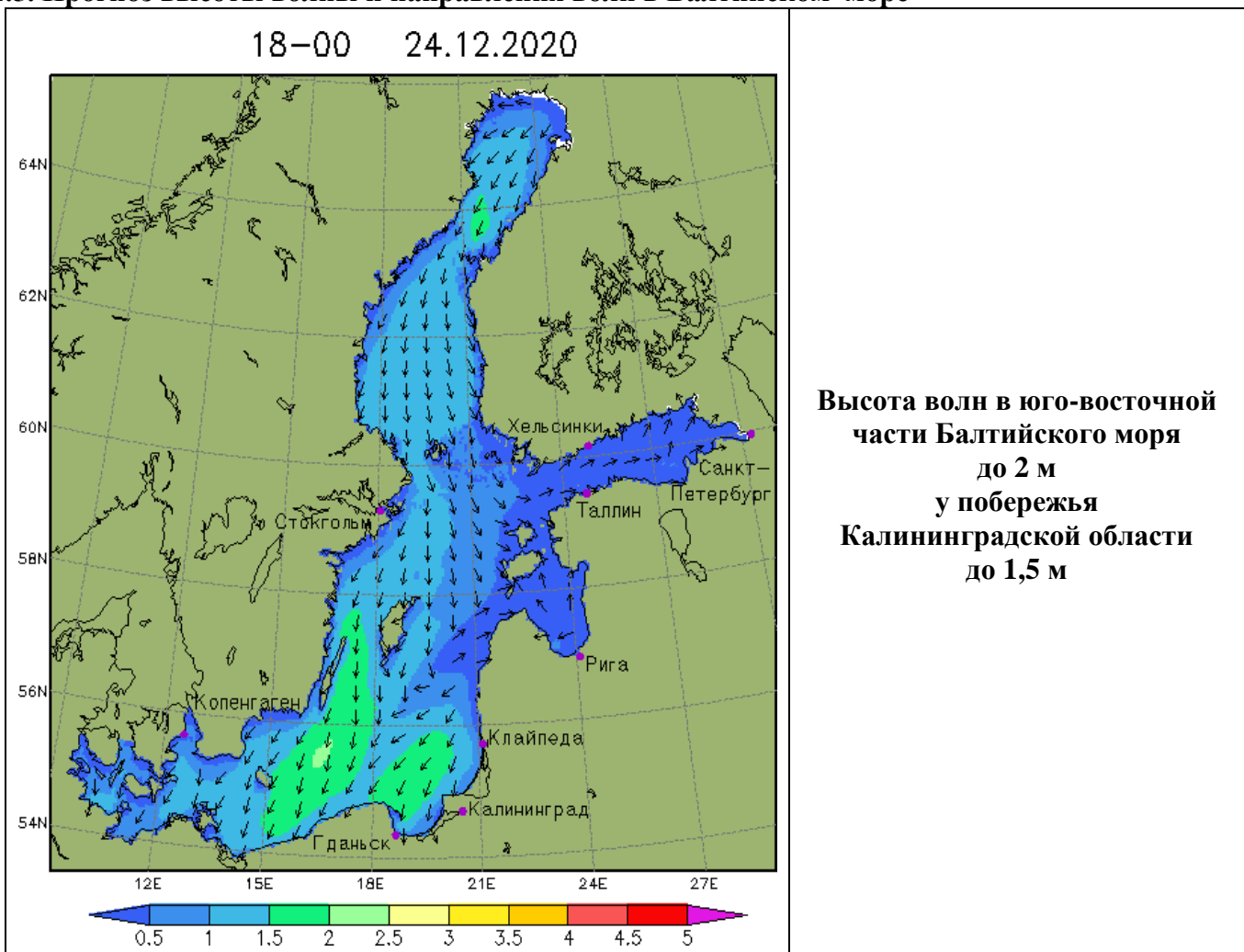
1.2.2. Вспомогательный прогноз метеорологических условий по пунктам Калининградской области на сутки (информация Гидрометцентра России)

| Метеорологические величины | Пункты наблюдения | | | | | |
|-------------------------------|-------------------|----------------|----------------|-----------------|----------------|----------------|
| | Балтийск | Пионерский | Калининград | Железнодорожный | Черняховск | Советск |
| Т воздуха днем/ночью, °С | 7/3 | 5/2 | 6/1 | 7/1 | 6/1 | 4/1 |
| Осадки, мм | 5,4 | 7,6 | 1,8 | 1,3 | 2,3 | 2,4 |
| Направление ветра | юго-западный | северный | юго-западный | южный | южный | южный |
| Скорость ветра, м/с | 4 | 1 | 3 | 4 | 4 | 2 |
| Комментарий к прогнозу погоды | облачно, дождь | облачно, дождь | облачно, дождь | облачно, дождь | облачно, дождь | облачно, дождь |

1.2.3. Агрометеорологический прогноз: В течение суток опасные агрометеорологические явления не прогнозируются.

1.2.4. Прогноз космической погоды: вспышечная активность очень низкая. Геомагнитное поле спокойное, с отдельными периодами неустойчивости. Радиационная обстановка - невозмущенная. Возможно ухудшение условий КВ-радиосвязи в отдельные часы суток.

1.2.5. Прогноз высоты волны и направления волн в Балтийском море



1.2.6. Прогноз природных опасностей на территории Европы



Угрозы природного характера на территории Европы, способные вызвать ЧС, на территории Калининградской области отсутствуют.

2. ОЦЕНКА РИСКА

2.1. ПРОГНОЗ ЧРЕЗВЫЧАЙНЫХ СИТУАЦИЙ

2.1.1. Природные чрезвычайные ситуации

Возможные ЧС:
(на основании анализа данных многолетних наблюдений, краткосрочного метеопрогноза, с учетом возможных природных опасностей на территории европейских стран)

не прогнозируются.

2.1.2. Техногенные чрезвычайные ситуации

Возможные ЧС:
(на основании анализа данных многолетних наблюдений)

локального характера, обусловленные:
- авариями на судах (0,007);
- авариями на коммунальных системах жизнеобеспечения (0,003).

2.1.3. Биолого-социальные чрезвычайные ситуации

Возможные ЧС:
(на основании данных многолетних наблюдений и анализа эпидемиологической, эпизоотической и фитосанитарной обстановки)

не прогнозируются.