

Государственное бюджетное учреждение Калининградской области  
«Отряд государственной противопожарной службы и обеспечения мероприятий гражданской обороны»  
**ОТДЕЛ МОНИТОРИНГА И ПРОГНОЗИРОВАНИЯ ЧРЕЗВЫЧАЙНЫХ СИТУАЦИЙ**  
Centre of monitoring and forecasting of extreme situations

*236003 г. Калининград, Московский пр-т, 188*  
*тел., факс (4012) 311-288; E-mail: [tcmp\\_klg@mail.ru](mailto:tcmp_klg@mail.ru)*

27 августа 2019 года

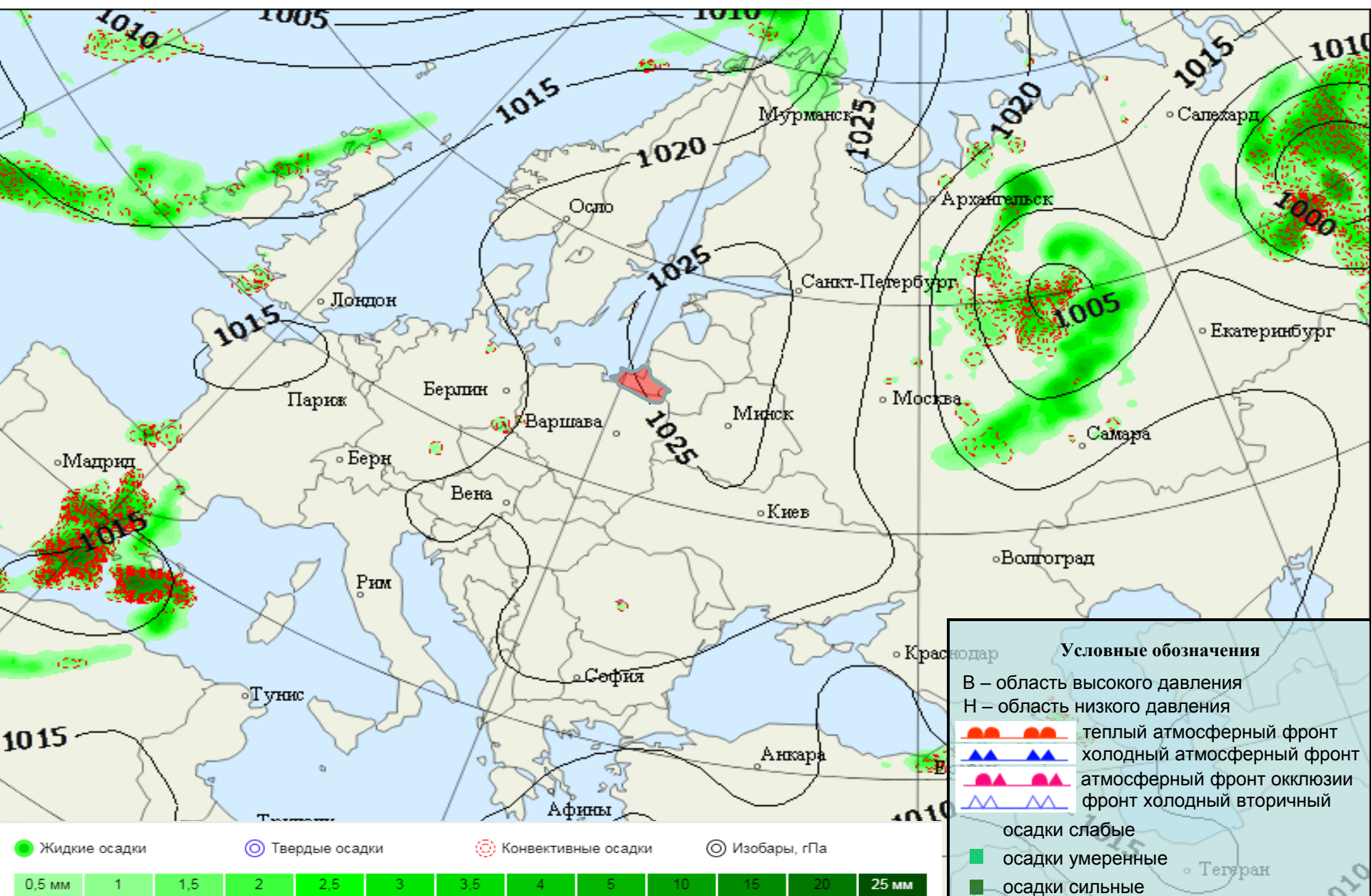
№ 763– ОМП ЧС

**ОПЕРАТИВНЫЙ ЕЖЕДНЕВНЫЙ ПРОГНОЗ**  
**чрезвычайных ситуаций с 27 августа 2019 года по 28 августа 2019 года**  
**(графический вариант)**

Дежурный ОМП ЧС

И.Р. Арановский

# СИНОПТИЧЕСКИЕ ПРОЦЕССЫ, ОБУСЛАВЛИВАЮЩИЕ МЕТЕОУСЛОВИЯ НА ТЕРРИТОРИИ КАЛИНИНГРАДСКОЙ ОБЛАСТИ на 05.00 27 августа 2019 г.



# ГИДРОЛОГИЧЕСКИЙ МОНИТОРИНГ

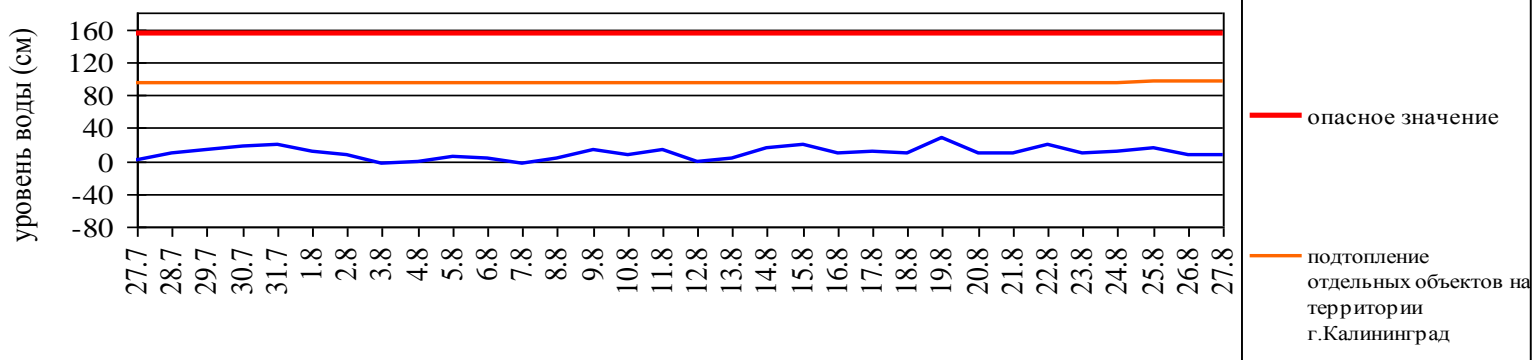
(информация Калининградского ЦГМС, Администрации Морского порта Калининград)

на 8.00 27 августа 2019 г.

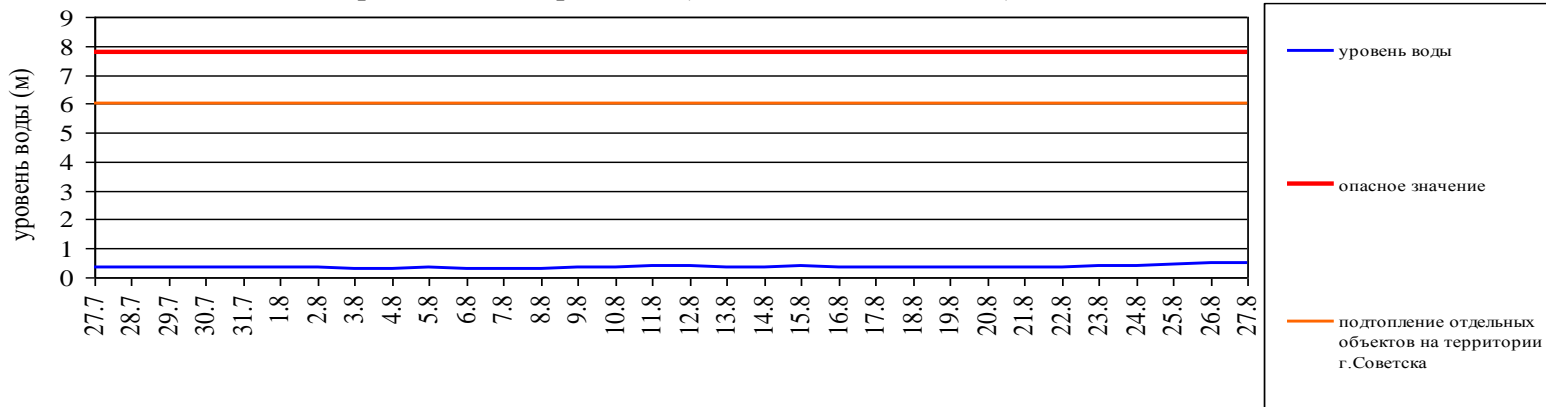
Паводковая обстановка (существенные изменения в режиме рек области):

уровень воды на реках области не приближаются к опасным значениям

Уровень воды в р. Преголя относительно "0" поста МПК (г. Калининград)



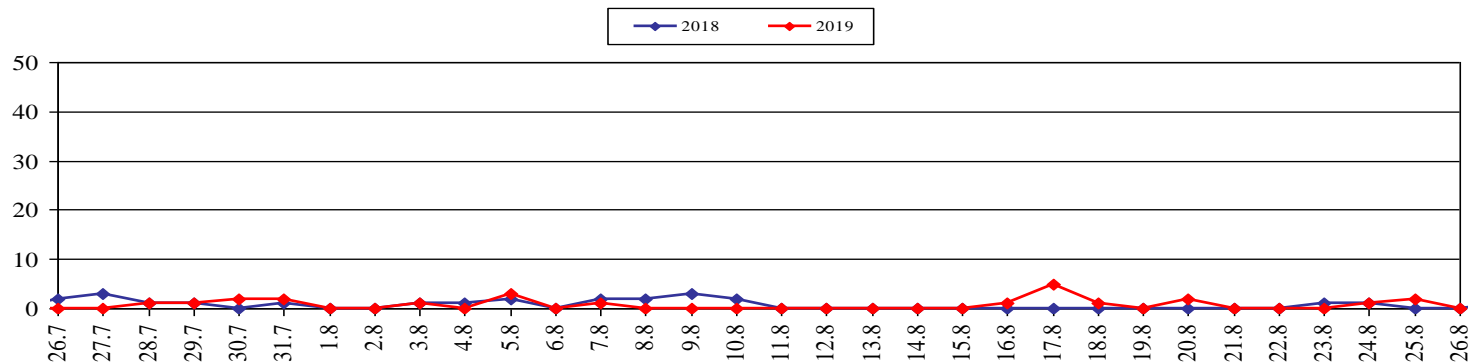
Уровень воды в р. Неман (г. Смалининкай, Литва)



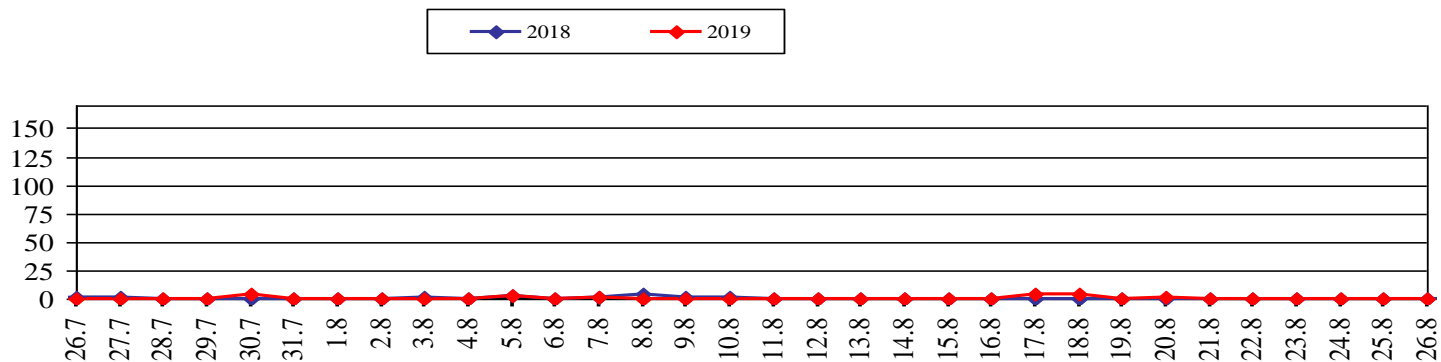
# МОНИТОРИНГ ЛЕСОПОЖАРНОЙ ОБСТАНОВКИ на 26 августа 2019 г.

	За сутки	Всего в 2019 году
Количество природных пожаров:	<b>0</b>	<b>1617</b>
в том числе ландшафтных пожаров:	<b>0</b>	<b>1574</b>
в том числе лесных пожаров:	<b>0</b>	<b>43</b>
Действующие лесные пожары	<b>нет</b>	

**Количество ландшафтных пожаров (2018, 2019 гг., июль-август)**



**Площадь ландшафтных пожаров, га (2018, 2019 гг., июль-август)**



# МЕТЕОРОЛОГИЧЕСКИЙ ПРОГНОЗ ПО ТЕРРИТОРИИ КАЛИНИНГРАДСКОЙ ОБЛАСТИ с 9.00 27 августа 2019 г. до 9.00 28 августа 2019 г.

	День	Ночь	
	<b>Метеорологические явления, способные вызвать ЧС, не прогнозируются.</b>		
<b>Облачность</b>	малооблачно	небольшая облачность	
<b>Осадки</b>	без осадков	без осадков	
<b>Ветер</b>	юго-восточный, восточный 4-9 м/с	юго-восточный, восточный 4-9 м/с	
<b>Температура</b>	+26...+31°C	+13...+18°C	
<b>Явления</b>	нет	нет	
<b>Видимость</b>	4-7 км	4-7 км	

# ДЕТАЛИЗИРОВАННЫЙ МЕТЕОРОЛОГИЧЕСКИЙ ПРОГНОЗ ПО КАЛИНИНГРАДСКОЙ ОБЛАСТИ с 9.00 27 августа 2019 г. до 9.00 28 августа 2019 г.

## Условные обозначения



Переменная облачность, без осадков



Облачно, снег



Переменная облачность, небольшой дождь



Переменная облачность, небольшие осадки



Облачно, небольшой дождь



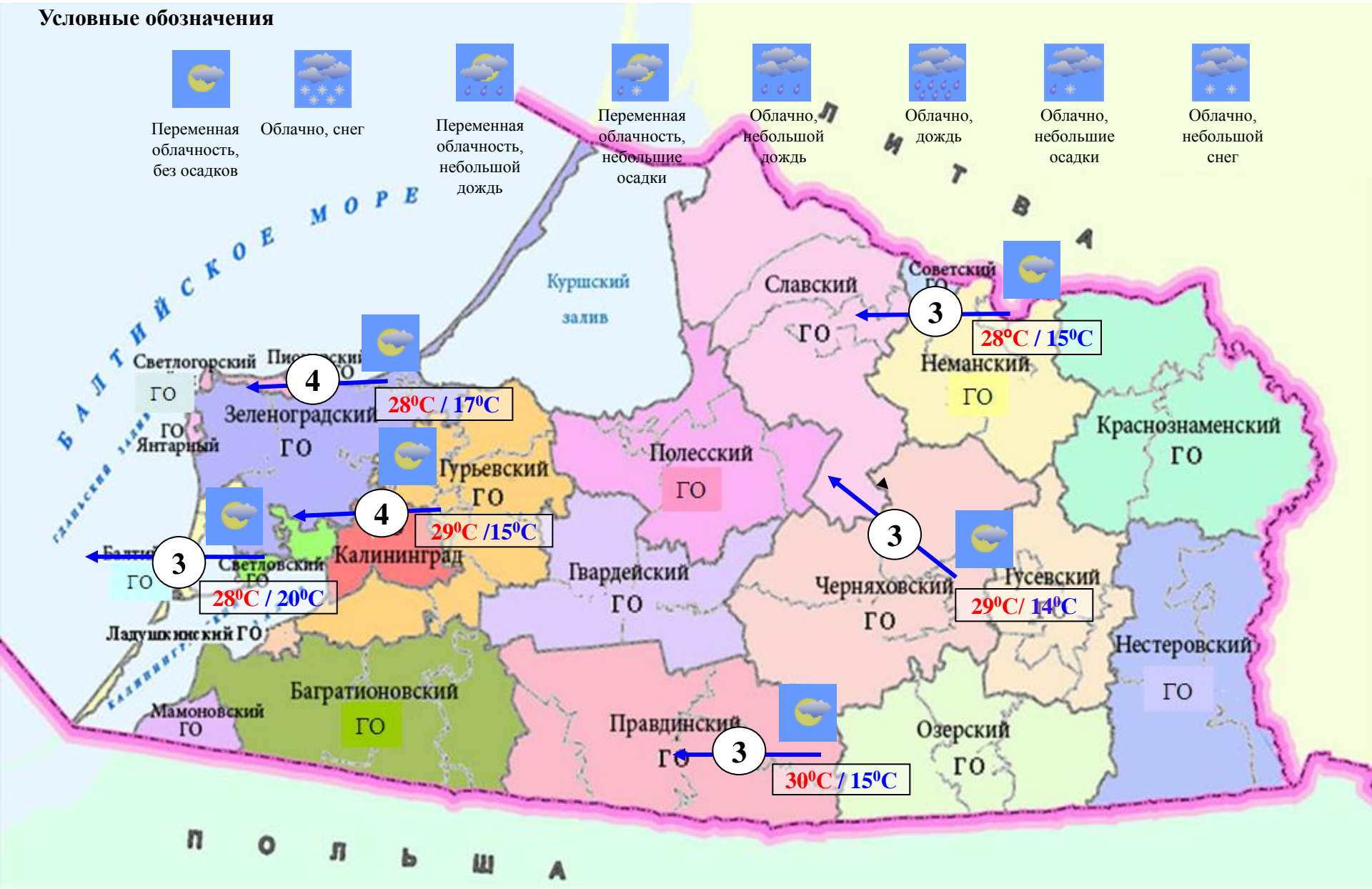
Облачно, дождь



Облачно, небольшие осадки

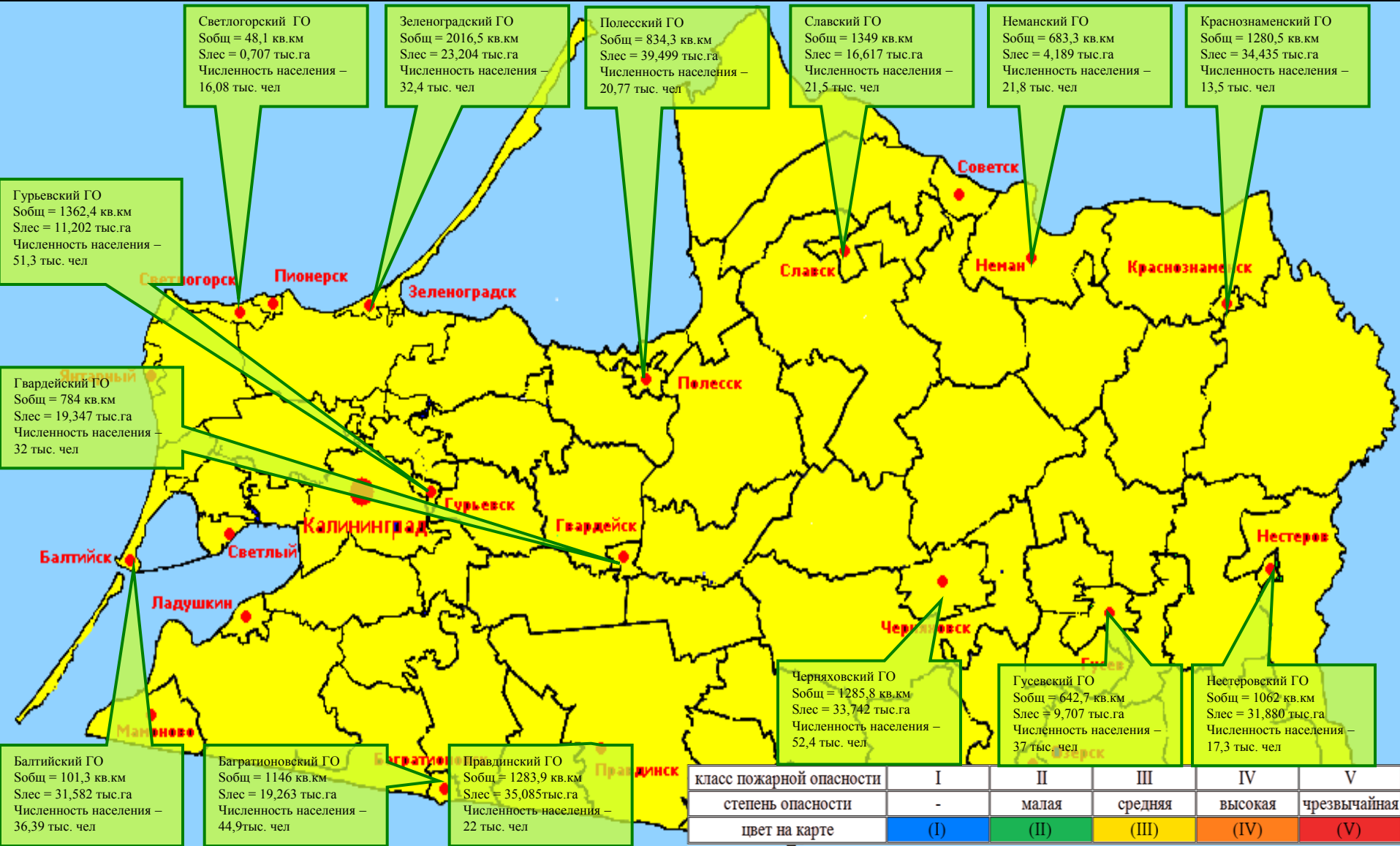


Облачно, небольшой снег



# ПОЖАРНАЯ ОПАСНОСТЬ ЛЕСОВ В КАЛИНИНГРАДСКОЙ ОБЛАСТИ ПО УСЛОВИЯМ ПОГОДЫ на 15.00 26 августа 2019 г.

По Калининградской области на ближайшие 3 дня ожидается пожароопасность 3 класса, местами повышение до 4 класса.



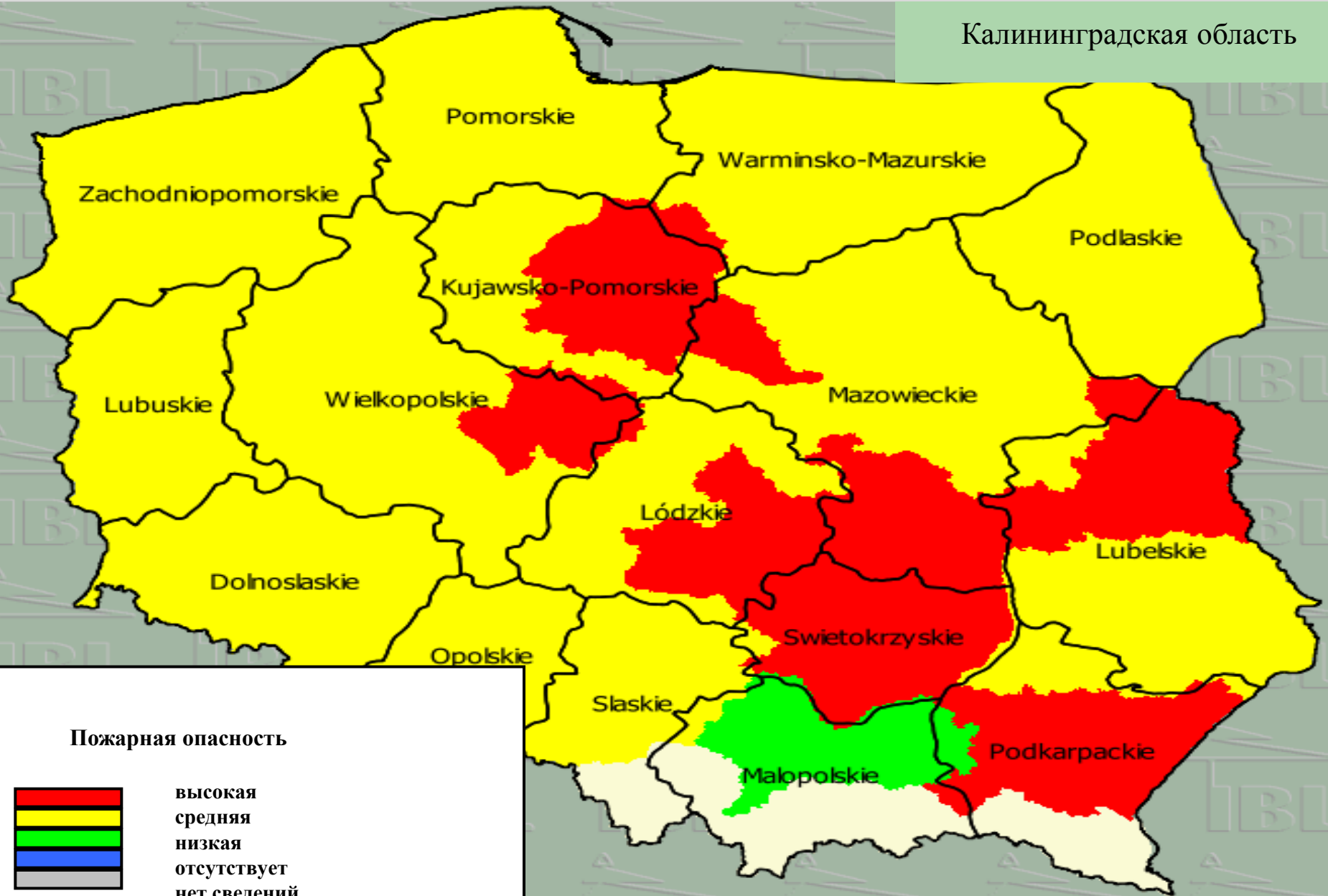
# ПОЖАРНАЯ ОПАСНОСТЬ ЛЕСОВ НА ТЕРРИТОРИИ РЕСПУБЛИКИ ЛИТВЫ ПО УСЛОВИЯМ ПОГОДЫ на 26 августа 2019 г.






# ПОЖАРНАЯ ОПАСНОСТЬ ЛЕСОВ НА ТЕРРИТОРИИ РЕСПУБЛИКИ ПОЛЬША ПО УСЛОВИЯМ ПОГОДЫ на 27 августа 2019 г.

Калининградская область



## Пожарная опасность



высокая  
средняя  
низкая  
отсутствует  
нет сведений

**РИСКИ ВОЗНИКНОВЕНИЯ ЧС,  
СВЯЗАННЫХ С НЕБЛАГОПРИЯТНЫМИ ЯВЛЕНИЯМИ,  
НА ТЕРРИТОРИИ КАЛИНИНГРАДСКОЙ ОБЛАСТИ  
с 9.00 27 августа 2019 г. до 9.00 28 августа 2019 г.**

