

Государственное бюджетное учреждение Калининградской области  
«Отряд государственной противопожарной службы и обеспечения мероприятий гражданской обороны»  
**ОТДЕЛ МОНИТОРИНГА И ПРОГНОЗИРОВАНИЯ ЧРЕЗВЫЧАЙНЫХ СИТУАЦИЙ**  
**Centre of monitoring and forecasting of extreme situations**

*236003 г. Калининград, Московский пр-т, 188*  
*тел., факс (4012) 311-288; E-mail: [tcmp\\_klg@mail.ru](mailto:tcmp_klg@mail.ru)*

16 сентября 2019 года

№ 825– ОМП ЧС

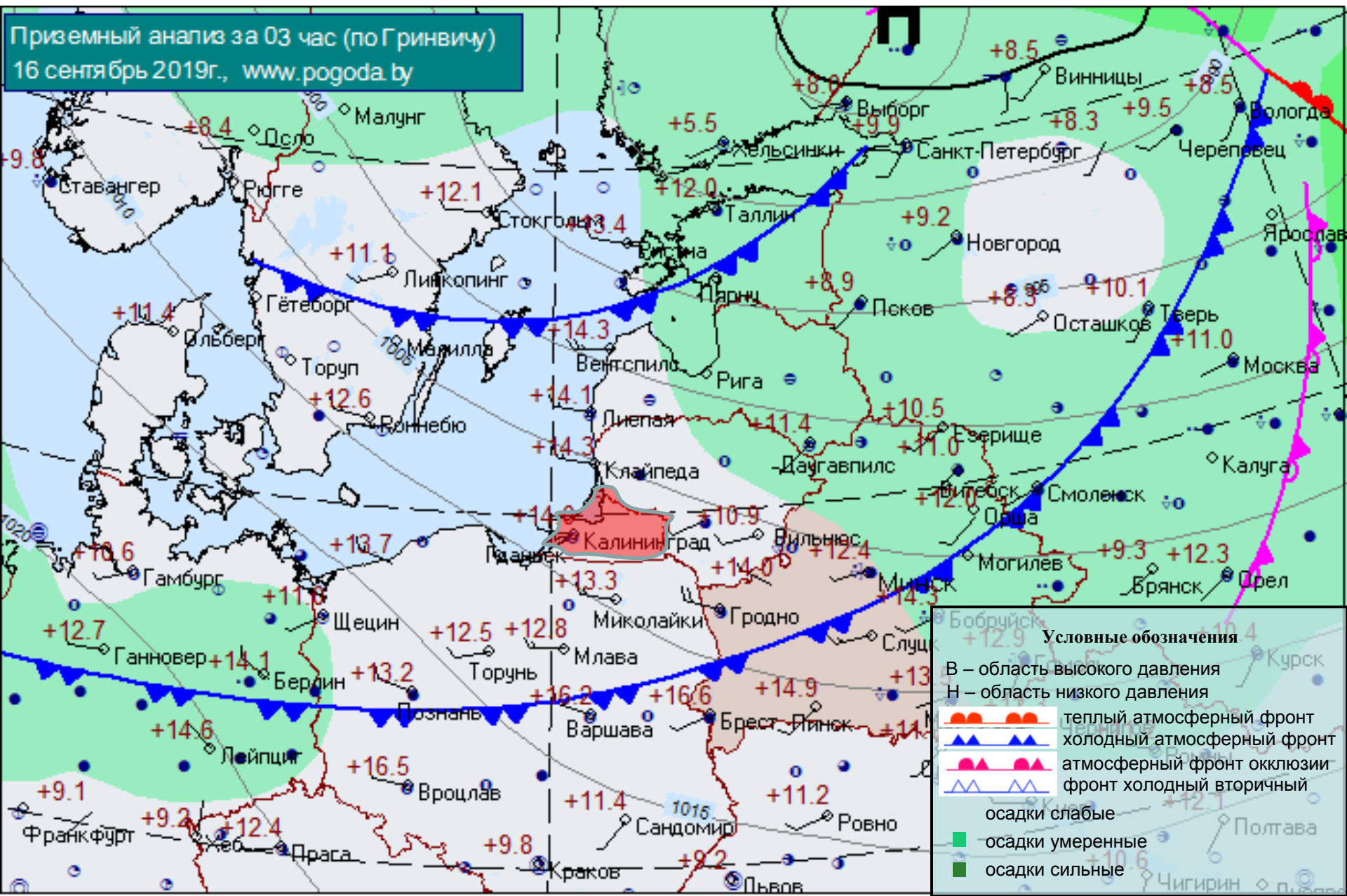
**ОПЕРАТИВНЫЙ ЕЖЕДНЕВНЫЙ ПРОГНОЗ**  
**чрезвычайных ситуаций с 16 сентября 2019 года по 17 сентября**  
**2019 года**  
**(графический вариант)**

Дежурный ОМП ЧС

Е.И. Асташина

# СИНОПТИЧЕСКИЕ ПРОЦЕССЫ, ОБУСЛАВЛИВАЮЩИЕ МЕТЕОУСЛОВИЯ НА ТЕРРИТОРИИ КАЛИНИНГРАДСКОЙ ОБЛАСТИ на 05.00 16 сентября 2019 г.

Приземный анализ за 03 час (по Гринвичу)  
16 сентябрь 2019г., [www.pogoda.by](http://www.pogoda.by)



# ГИДРОЛОГИЧЕСКИЙ МОНИТОРИНГ

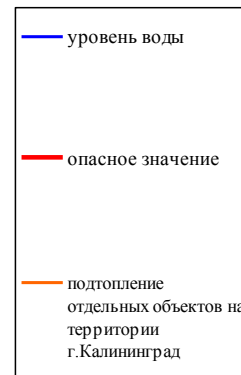
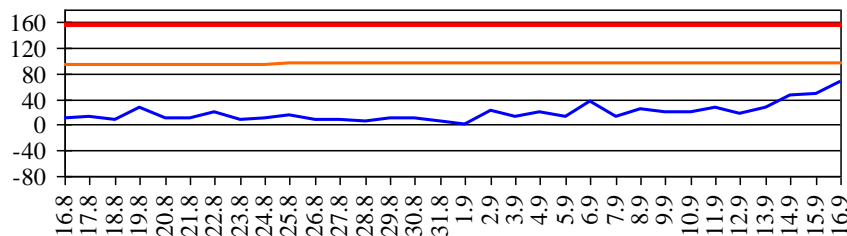
(информация Калининградского ЦГМС, Администрации Морского порта Калининград)  
на 8.00 16 сентября 2019 г.

Паводковая обстановка (существенные изменения в режиме рек области):

уровень воды на реках области не приближаются к опасным значениям

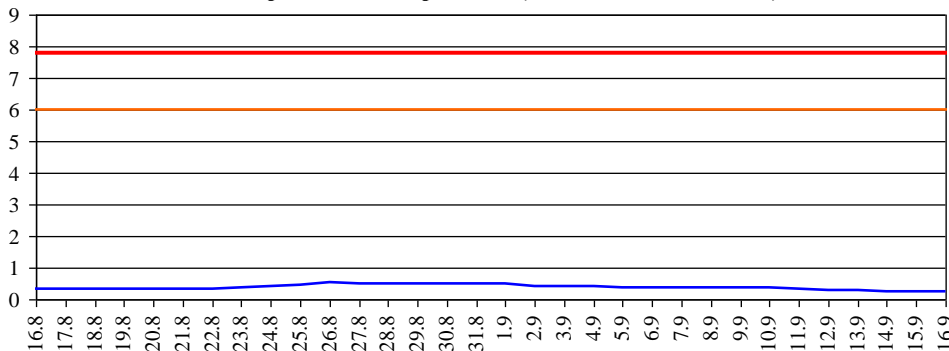
Уровень воды в р. Преголя относительно "0" поста МПК (г. Калининград)

уровень воды (см)



Уровень воды в р. Неман (г. Смалининкай, Литва)

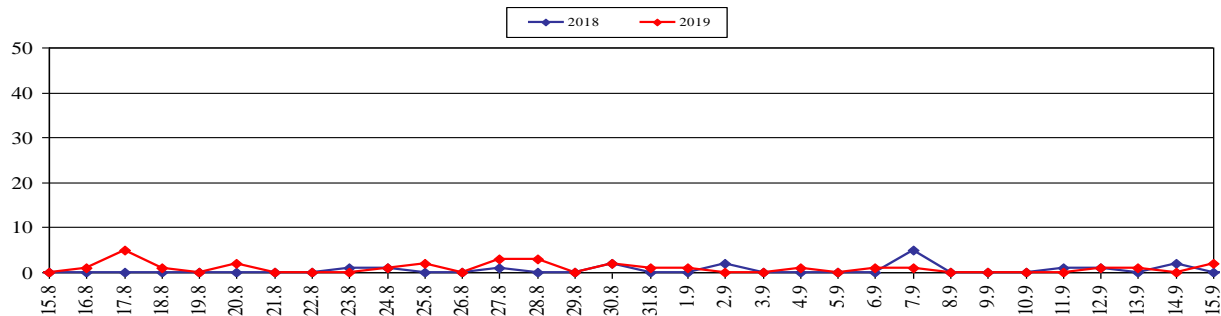
уровень воды (м)



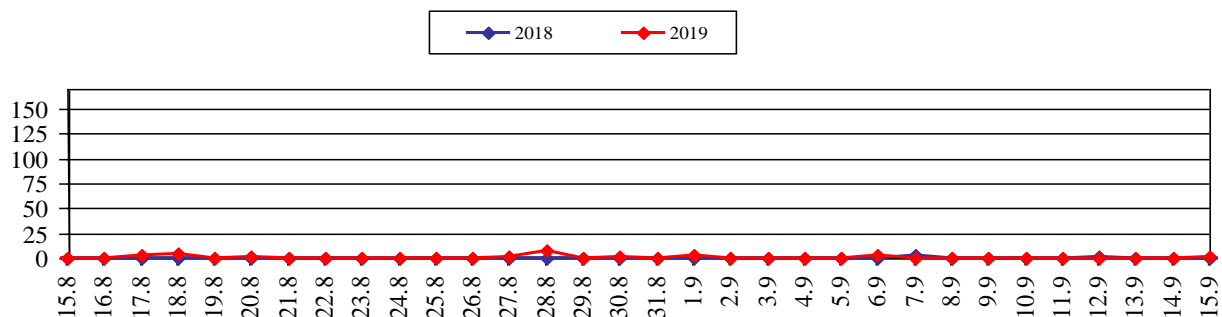
# МОНИТОРИНГ ЛЕСОПОЖАРНОЙ ОБСТАНОВКИ на 15 сентября 2019 г.

	За сутки	Всего в 2019 году
Количество природных пожаров:	<b>2</b>	<b>1636</b>
в том числе ландшафтных пожаров:	<b>2</b>	<b>1591</b>
в том числе лесных пожаров:	<b>0</b>	<b>45</b>
Действующие лесные пожары	<b>нет</b>	

**Количество ландшафтных пожаров (2018, 2019 гг., июль-август)**



**Площадь ландшафтных пожаров, га (2018, 2019 гг., июль-август)**



# МЕТЕОРОЛОГИЧЕСКИЙ ПРОГНОЗ ПО ТЕРРИТОРИИ КАЛИНИНГРАДСКОЙ ОБЛАСТИ с 9.00 16 сентября 2019 г. до 9.00 17 сентября 2019 г.

	День	Ночь	
	<b>Метеорологические явления, способные вызвать ЧС, не прогнозируются.</b>		
<b>Облачность</b>	облачно с прояснениями	облачно с прояснениями	
<b>Осадки</b>	кратковременный дождь	дождь	
<b>Ветер</b>	юго-западный 12-17 м/с, местами на побережье до 20 м/с	северо-западный, западный 12-15 м/с	
<b>Температура</b>	+14...+18°C	+7...+12°C	
<b>Явления</b>	нет	нет	
<b>Видимость</b>	3-6 км	3-7 км	

# ДЕТАЛИЗИРОВАННЫЙ МЕТЕОРОЛОГИЧЕСКИЙ ПРОГНОЗ ПО КАЛИНИНГРАДСКОЙ ОБЛАСТИ с 9.00 16 сентября 2019 г. до 9.00 17 сентября 2019 г.

## Условные обозначения



Переменная облачность, без осадков



Облачно, снег



Переменная облачность, небольшой дождь



Переменная облачность, небольшие осадки



Облачно, небольшой дождь



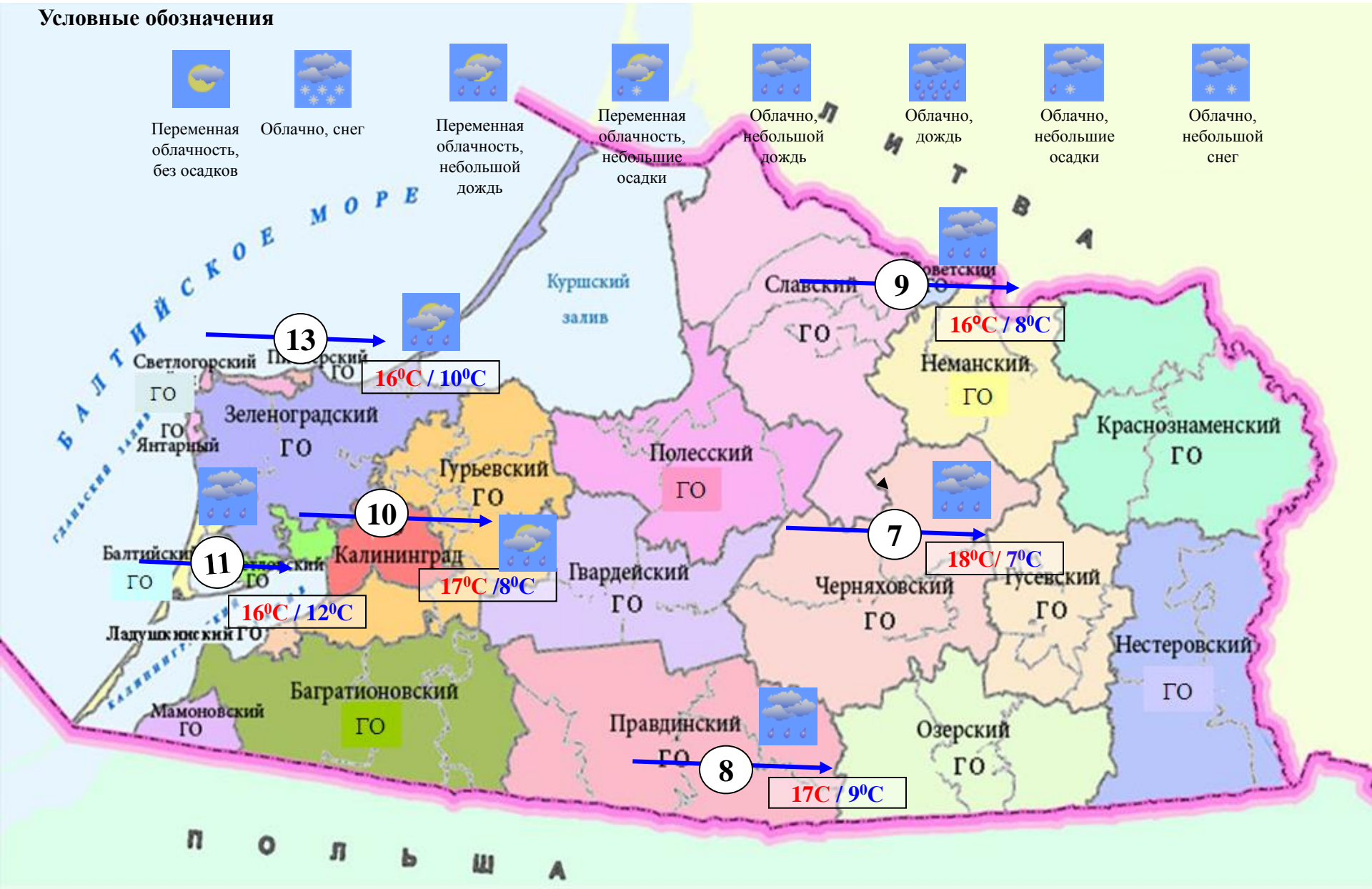
Облачно, дождь



Облачно, небольшие осадки

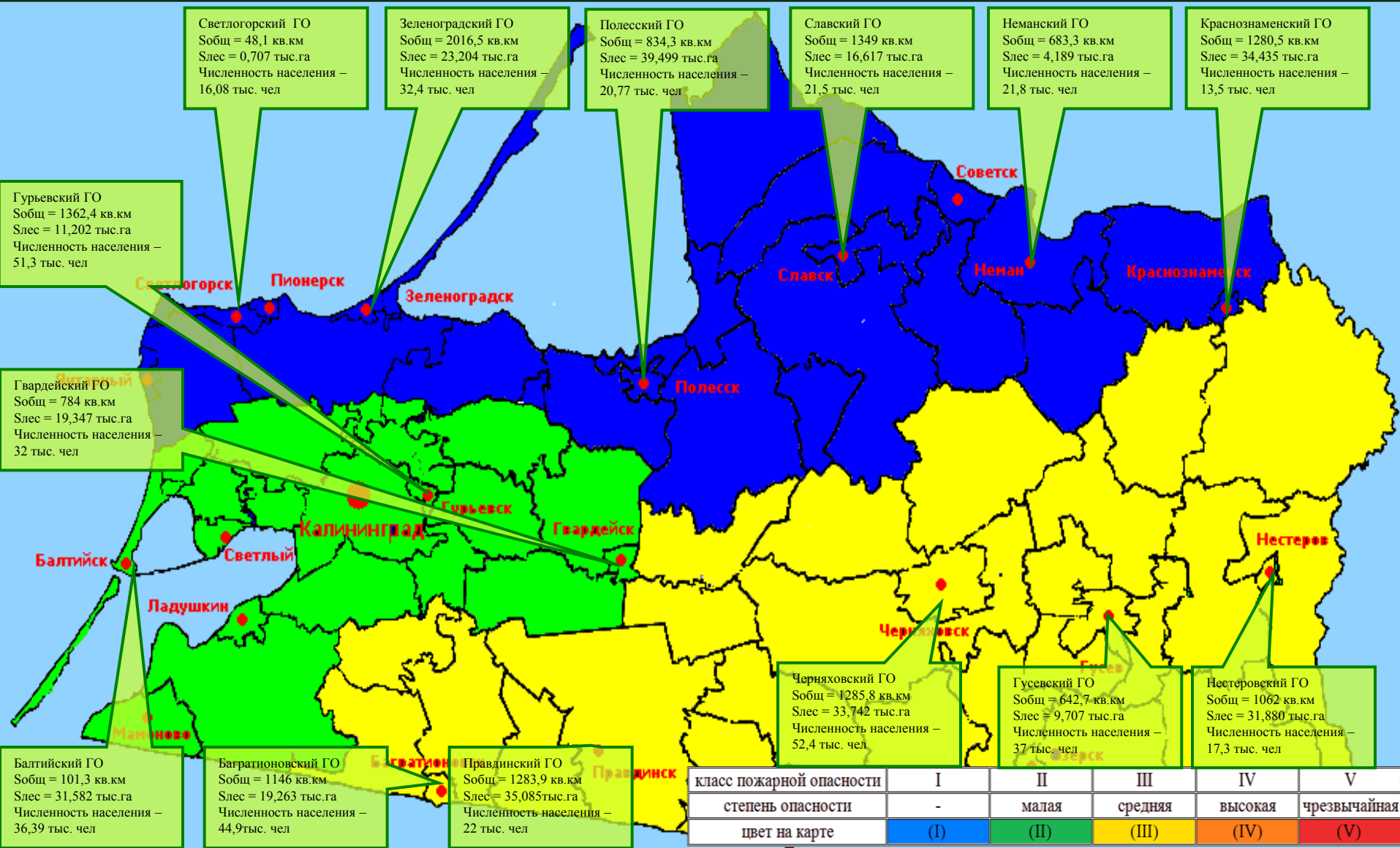


Облачно, небольшой снег

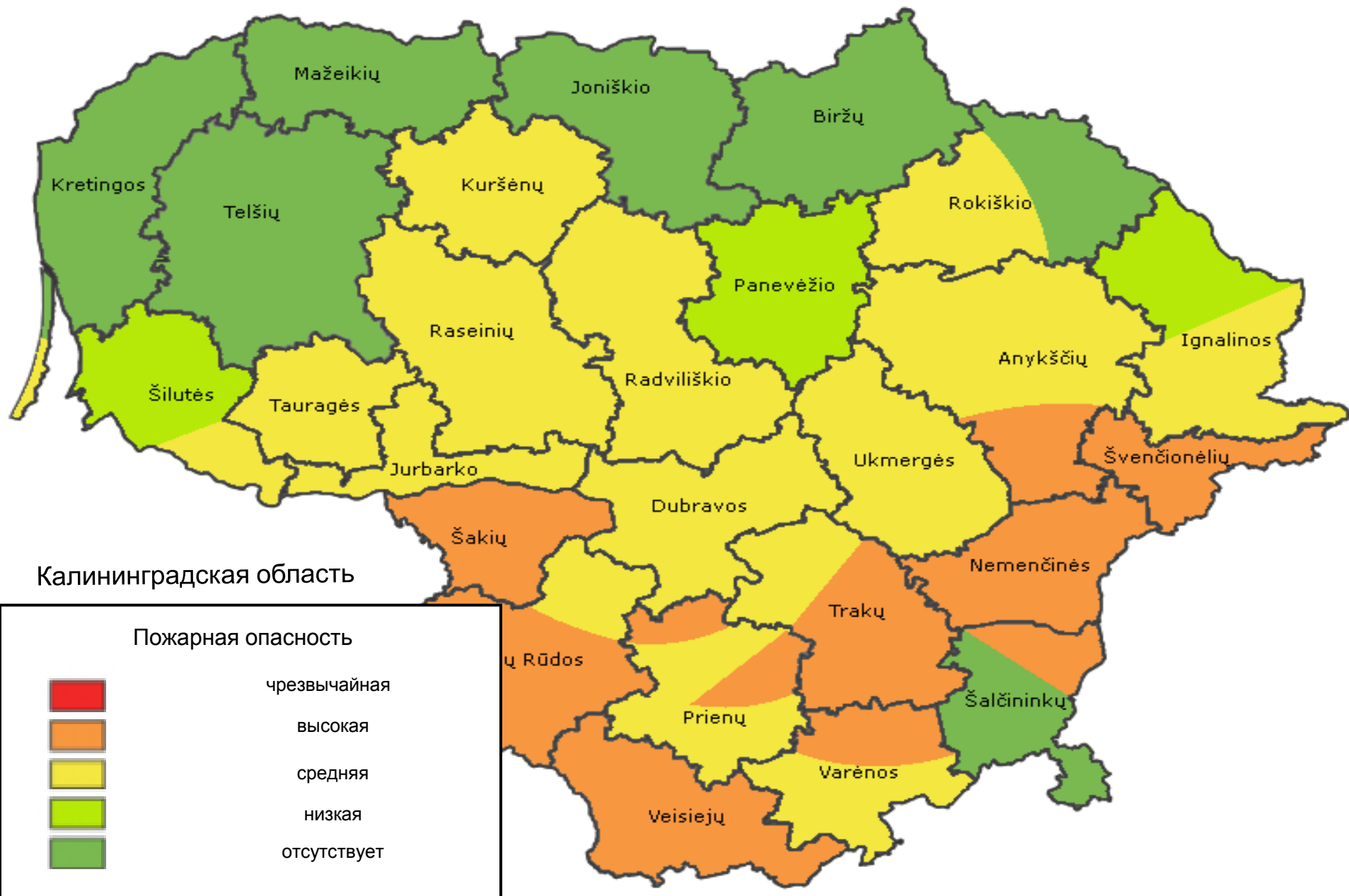


# ПОЖАРНАЯ ОПАСНОСТЬ ЛЕСОВ В КАЛИНИНГРАДСКОЙ ОБЛАСТИ ПО УСЛОВИЯМ ПОГОДЫ на 15.00 15 сентября 2019 г.

По Калининградской области 16 сентября пожароопасность ожидается 2-3 класса, местами 1 класса, 17-18 сентября повсеместно понижение до 1 класса.



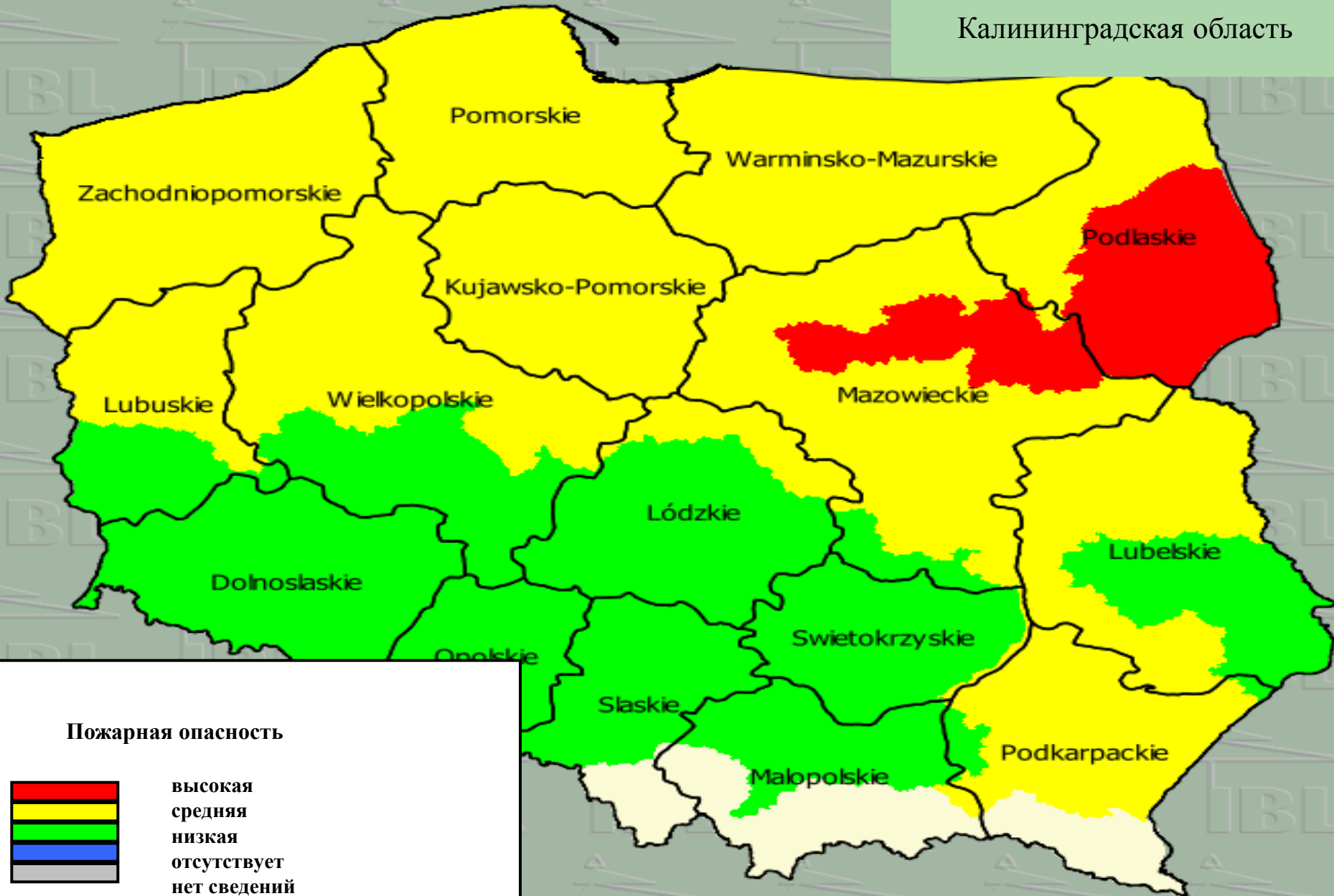
# ПОЖАРНАЯ ОПАСНОСТЬ ЛЕСОВ НА ТЕРРИТОРИИ РЕСПУБЛИКИ ЛИТВЫ ПО УСЛОВИЯМ ПОГОДЫ на 15 сентября 2019 г.





# ПОЖАРНАЯ ОПАСНОСТЬ ЛЕСОВ НА ТЕРРИТОРИИ РЕСПУБЛИКИ ПОЛЬША ПО УСЛОВИЯМ ПОГОДЫ на 16 сентября 2019 г.

Калининградская область



**РИСКИ ВОЗНИКНОВЕНИЯ ЧС,  
СВЯЗАННЫХ С НЕБЛАГОПРИЯТНЫМИ ЯВЛЕНИЯМИ,  
НА ТЕРРИТОРИИ КАЛИНИНГРАДСКОЙ ОБЛАСТИ  
с 9.00 16 сентября 2019 г. до 9.00 17 сентября 2019 г.**

