

Государственное бюджетное учреждение Калининградской области
«Отряд государственной противопожарной службы и обеспечения мероприятий гражданской обороны»
ОТДЕЛ МОНИТОРИНГА И ПРОГНОЗИРОВАНИЯ ЧРЕЗВЫЧАЙНЫХ СИТУАЦИЙ
Centre of monitoring and forecasting of extreme situations

236003 г. Калининград, Московский пр-т, 188
тел., факс (4012) 311-288; E-mail: tcmp_klg@mail.ru

06 августа 2019 года

№ 697 – ОМП ЧС

ОПЕРАТИВНЫЙ ЕЖЕДНЕВНЫЙ ПРОГНОЗ
чрезвычайных ситуаций с 06 августа 2019 года по 07 августа 2019 года
(графический вариант)

Дежурный ОМП ЧС

И.Р. Арановский

ГИДРОЛОГИЧЕСКИЙ МОНИТОРИНГ

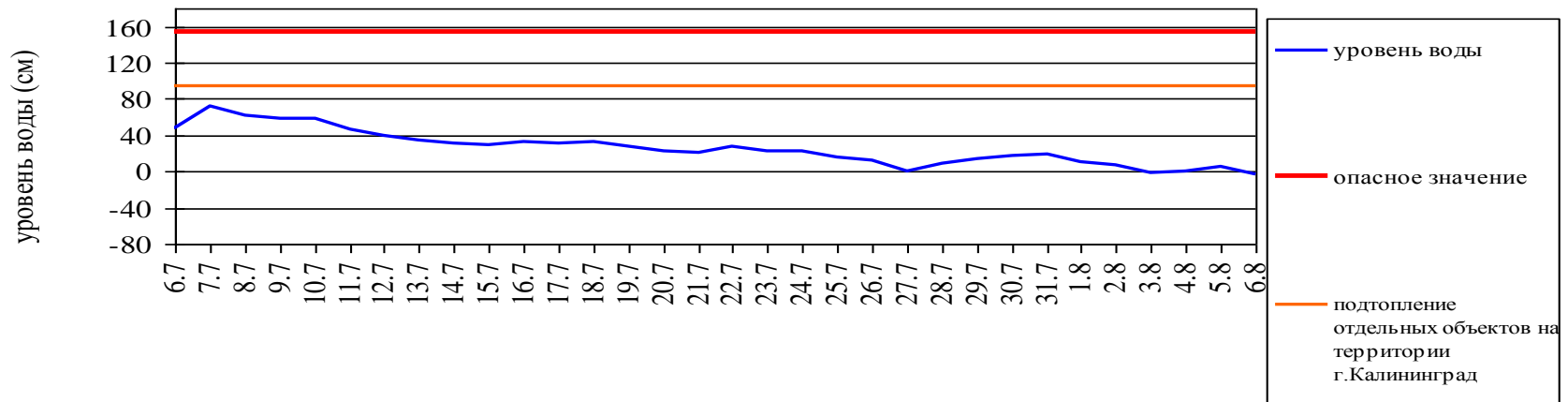
(информация Калининградского ЦГМС, Администрации Морского порта Калининград)

на 8.00 06 августа 2019 г.

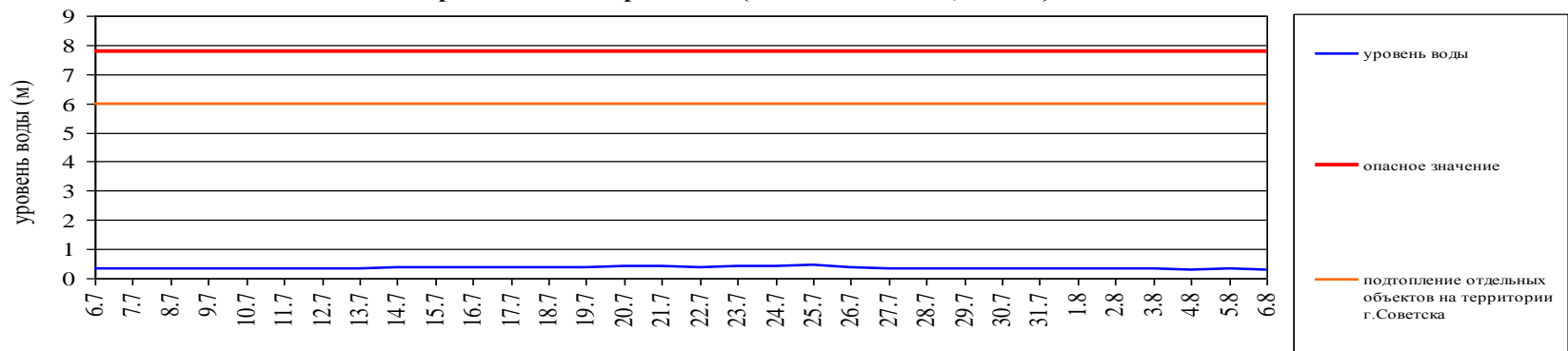
Паводковая обстановка (существенные изменения в режиме рек области):

уровень воды на реках области не приближаются к опасным значениям

Уровень воды в р. Преголя относительно "0" поста МПК (г. Калининград)



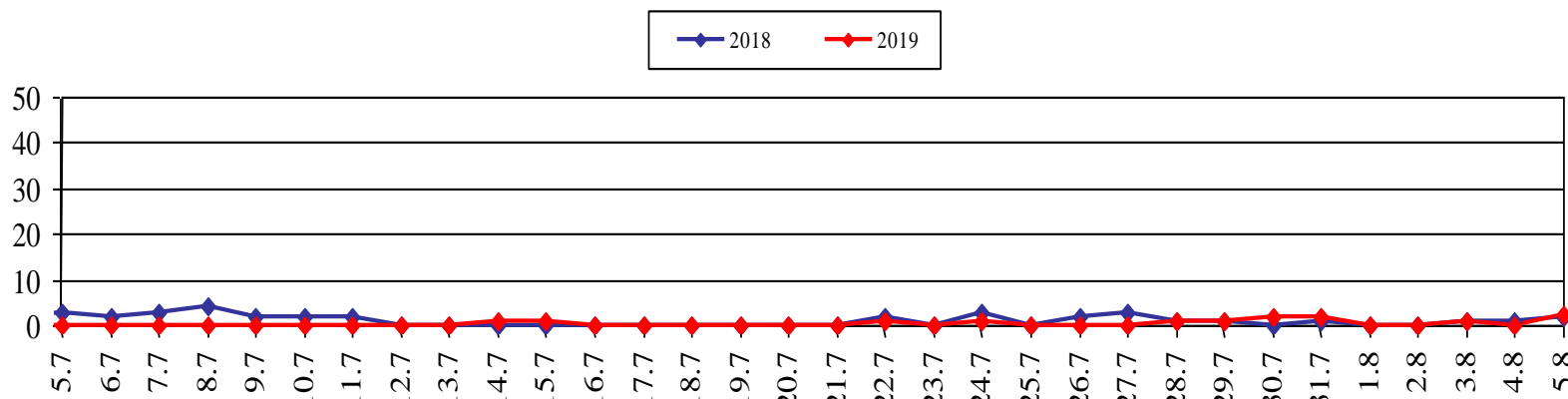
Уровень воды в р. Неман (г. Смалининкай, Литва)




МОНИТОРИНГ ЛЕСОПОЖАРНОЙ ОБСТАНОВКИ на 05 августа 2019 г.

	За сутки	Всего в 2019 году
Количество природных пожаров:	3	1603
в том числе ландшафтных пожаров:	3	1562
в том числе лесных пожаров:	0	41
Действующие лесные пожары	нет	

Количество ландшафтных пожаров (2018, 2019 гг., июнь-июль)



Площадь ландшафтных пожаров, га (2018, 2019 гг., июнь-июль)



МЕТЕОРОЛОГИЧЕСКИЙ ПРОГНОЗ ПО ТЕРРИТОРИИ КАЛИНИНГРАДСКОЙ ОБЛАСТИ с 9.00 06 августа 2019 г. до 9.00 07 августа 2019 г.

	День	Ночь	
			Метеорологические явления, способные вызвать ЧС, не прогнозируются.
Облачность	облачно с прояснениями	переменная облачность	
Осадки	кратковременные дожди	местами небольшой дождь Куршский залив	
Ветер	юго-западный, западный 3-8 м/с, при грозе местами порывы 12-16 м/с	юго-западный, западный 4-9 м/с	
Температура	+20...+25°C	+12...+17°C	
Явления	местами гроза	нет	
Видимость	4-7 км	4-7 км	

ДЕТАЛИЗИРОВАННЫЙ МЕТЕОРОЛОГИЧЕСКИЙ ПРОГНОЗ ПО КАЛИНИНГРАДСКОЙ ОБЛАСТИ с 9.00 06 августа 2019 г. до 9.00 07 августа 2019 г.

Условные обозначения



Переменная облачность, без осадков



Облачно, снег



Переменная облачность, небольшой дождь



Переменная облачность, небольшие осадки



Облачно, небольшой дождь



Облачно, дождь



Облачно, небольшие осадки



Облачно, небольшой снег

БАЛТИЙСКОЕ МОРЕ
Куршский залив
Светлогорский ГО
Плосковский ГО
Янтарный ГО
Зеленоградский ГО
Балтийский ГО
Светловский ГО
Ладушкинский ГО
Мамоновский ГО
Багратионовский ГО

Куршский залив

Славский ГО

Советский ГО

Неманский ГО

Краснознаменский ГО

Полесский ГО

Гурьевский ГО

Гвардейский ГО

Черняховский ГО

Гусевский ГО

Нестеровский ГО

Правдинский ГО

Озерский ГО

ПОЛЬША

5

23°C / 15°C

3

24°C / 15°C

3

23°C / 17°C

3

24°C / 14°C

3

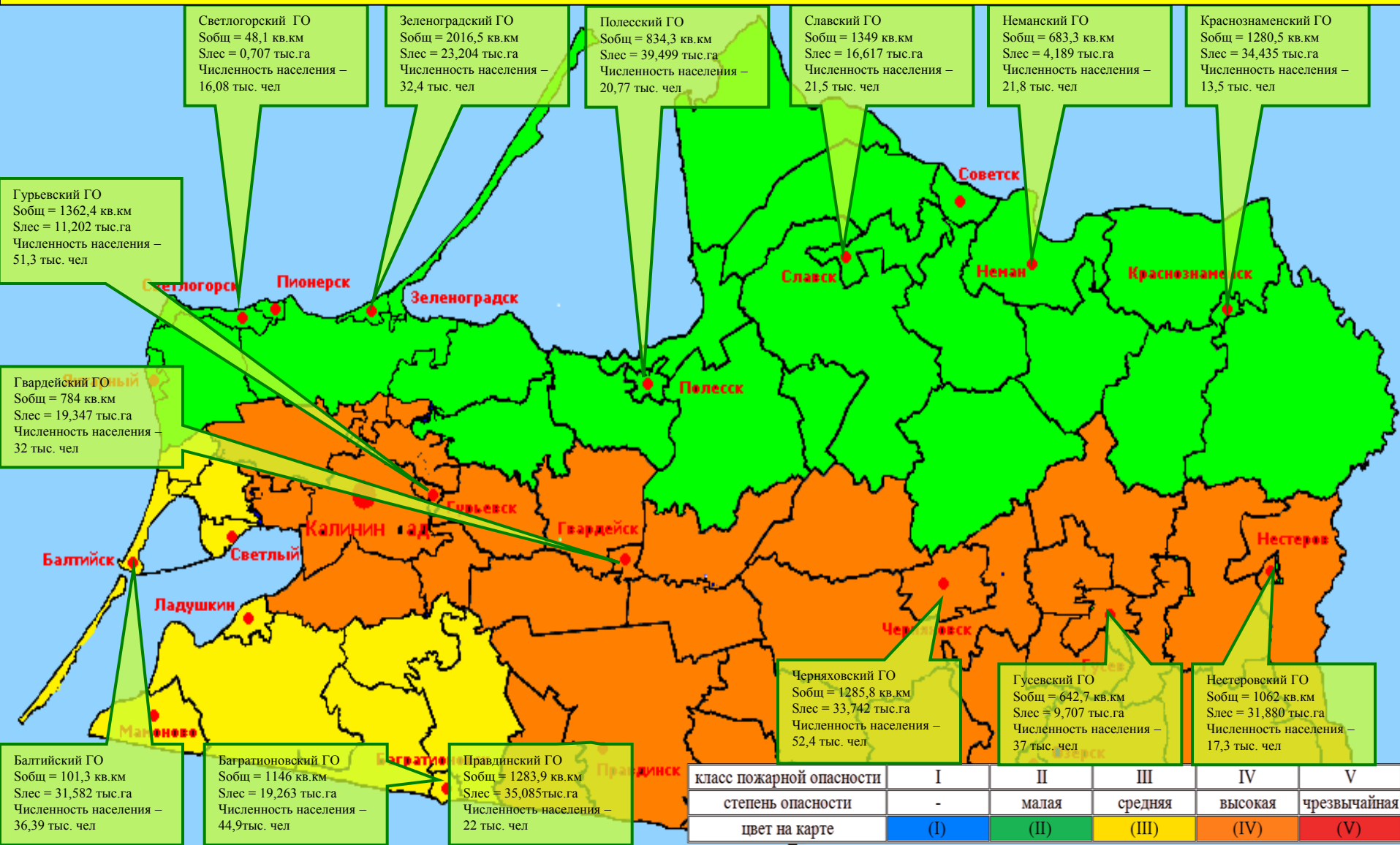
24°C / 14°C

3

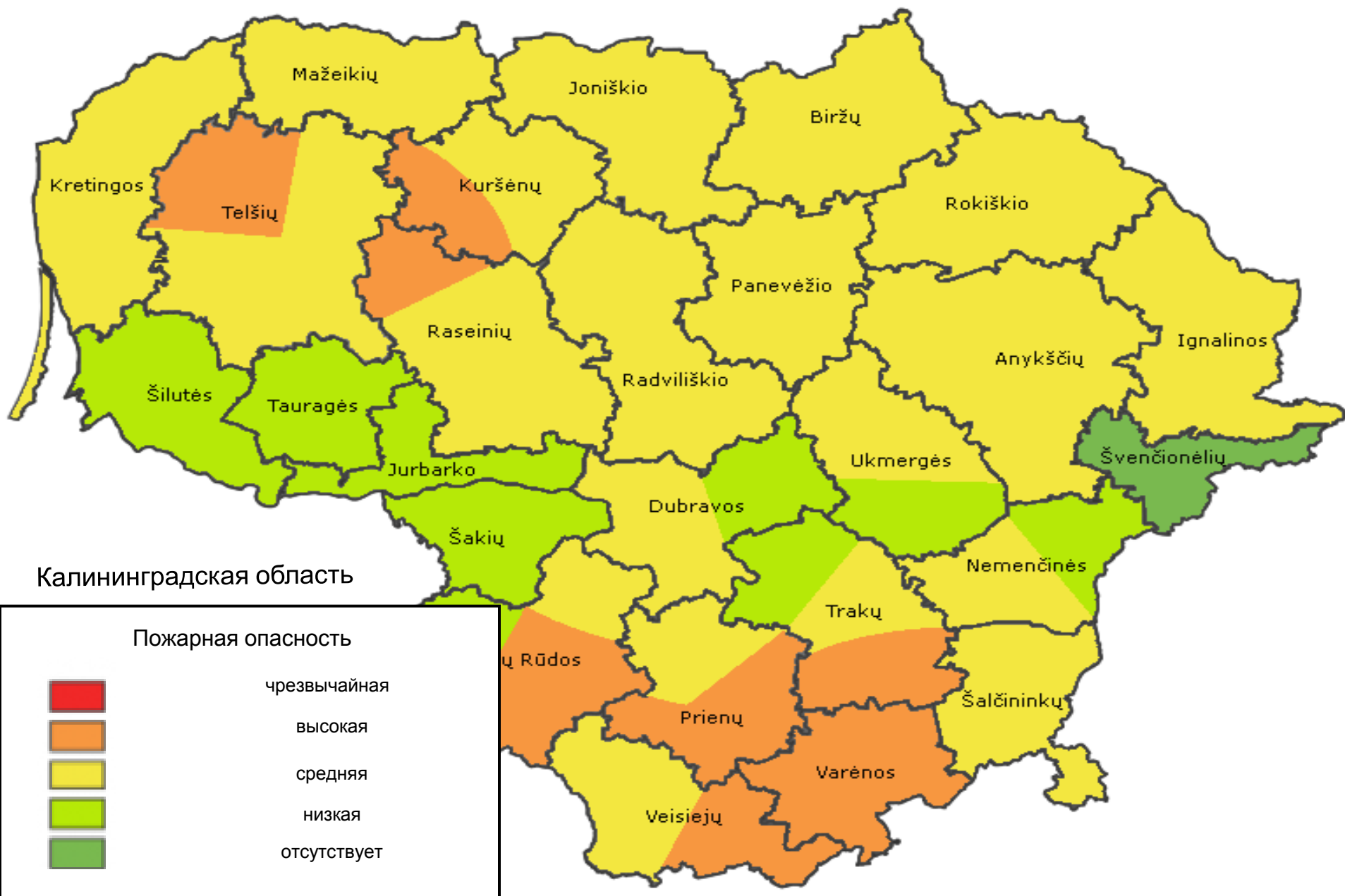
22°C / 14°C

ПОЖАРНАЯ ОПАСНОСТЬ ЛЕСОВ В КАЛИНИНГРАДСКОЙ ОБЛАСТИ ПО УСЛОВИЯМ ПОГОДЫ на 05 августа 2019 г.

По Калининградской области 6-7.08 ожидается пожароопасность 2-3 класса, местами 4 класса (высокая степень), 8.08 понизится до 1 класса.

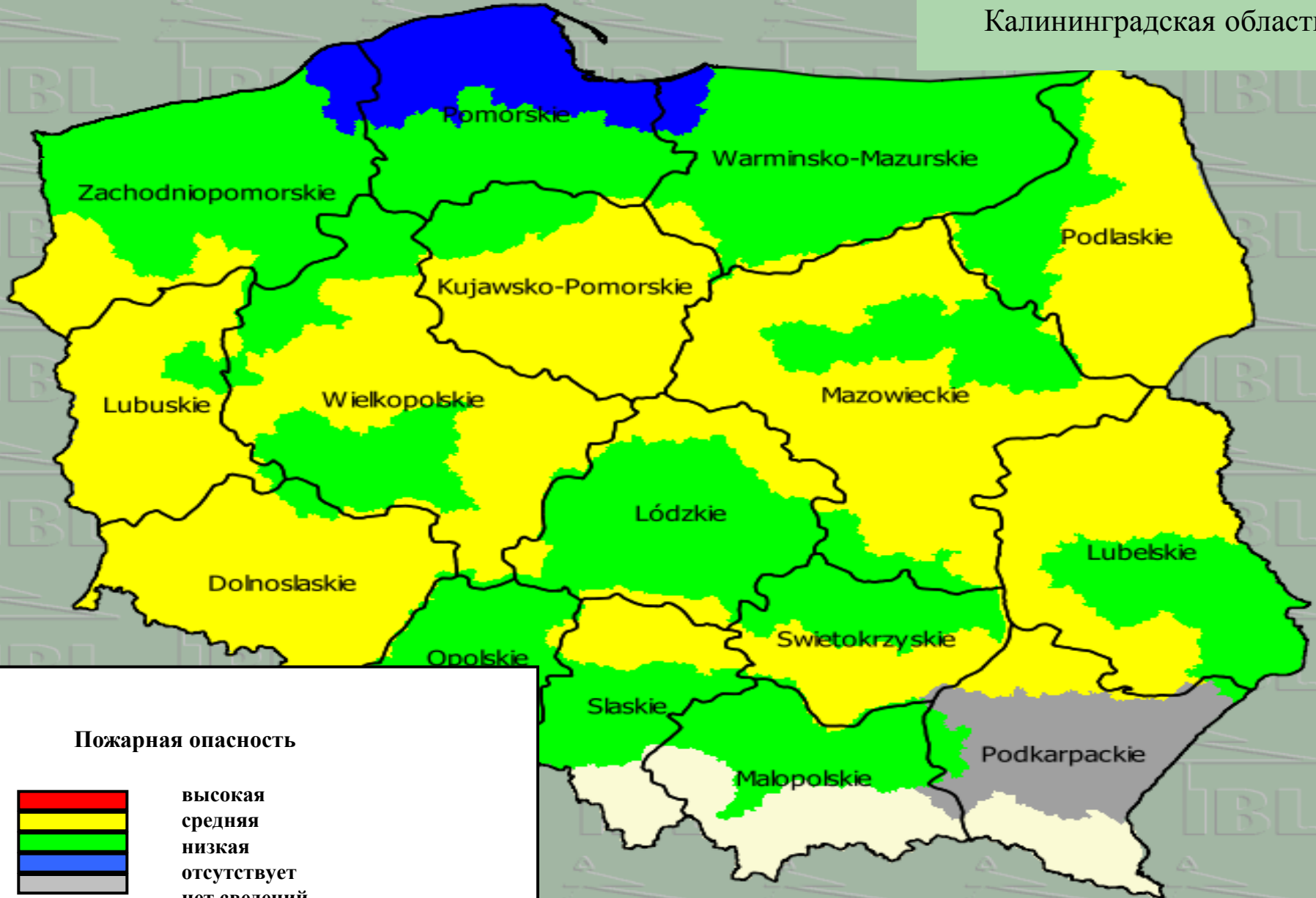


ПОЖАРНАЯ ОПАСНОСТЬ ЛЕСОВ НА ТЕРРИТОРИИ РЕСПУБЛИКИ ЛИТВЫ ПО УСЛОВИЯМ ПОГОДЫ на 05 августа 2019 г.



ПОЖАРНАЯ ОПАСНОСТЬ ЛЕСОВ НА ТЕРРИТОРИИ РЕСПУБЛИКИ ПОЛЬША ПО УСЛОВИЯМ ПОГОДЫ на 06 августа 2019 г.

Калининградская область



Пожарная опасность



высокая
средняя
низкая
отсутствует
нет сведений

**РИСКИ ВОЗНИКНОВЕНИЯ ЧС,
СВЯЗАННЫХ С НЕБЛАГОПРИЯТНЫМИ ЯВЛЕНИЯМИ,
НА ТЕРРИТОРИИ КАЛИНИНГРАДСКОЙ ОБЛАСТИ
с 9.00 06 августа 2019 г. до 9.00 07 августа 2019 г.**

**Риск возникновения ЧС
контролируемый**

