

Государственное бюджетное учреждение Калининградской области  
«Отряд государственной противопожарной службы и обеспечения мероприятий гражданской обороны»  
**ОТДЕЛ МОНИТОРИНГА И ПРОГНОЗИРОВАНИЯ ЧРЕЗВЫЧАЙНЫХ СИТУАЦИЙ**  
Centre of monitoring and forecasting of extreme situations

*236003 г. Калининград, Московский пр-т, 188*  
*тел., факс (4012) 311-288; E-mail: [tcmp\\_klg@mail.ru](mailto:tcmp_klg@mail.ru)*

20 августа 2019 года

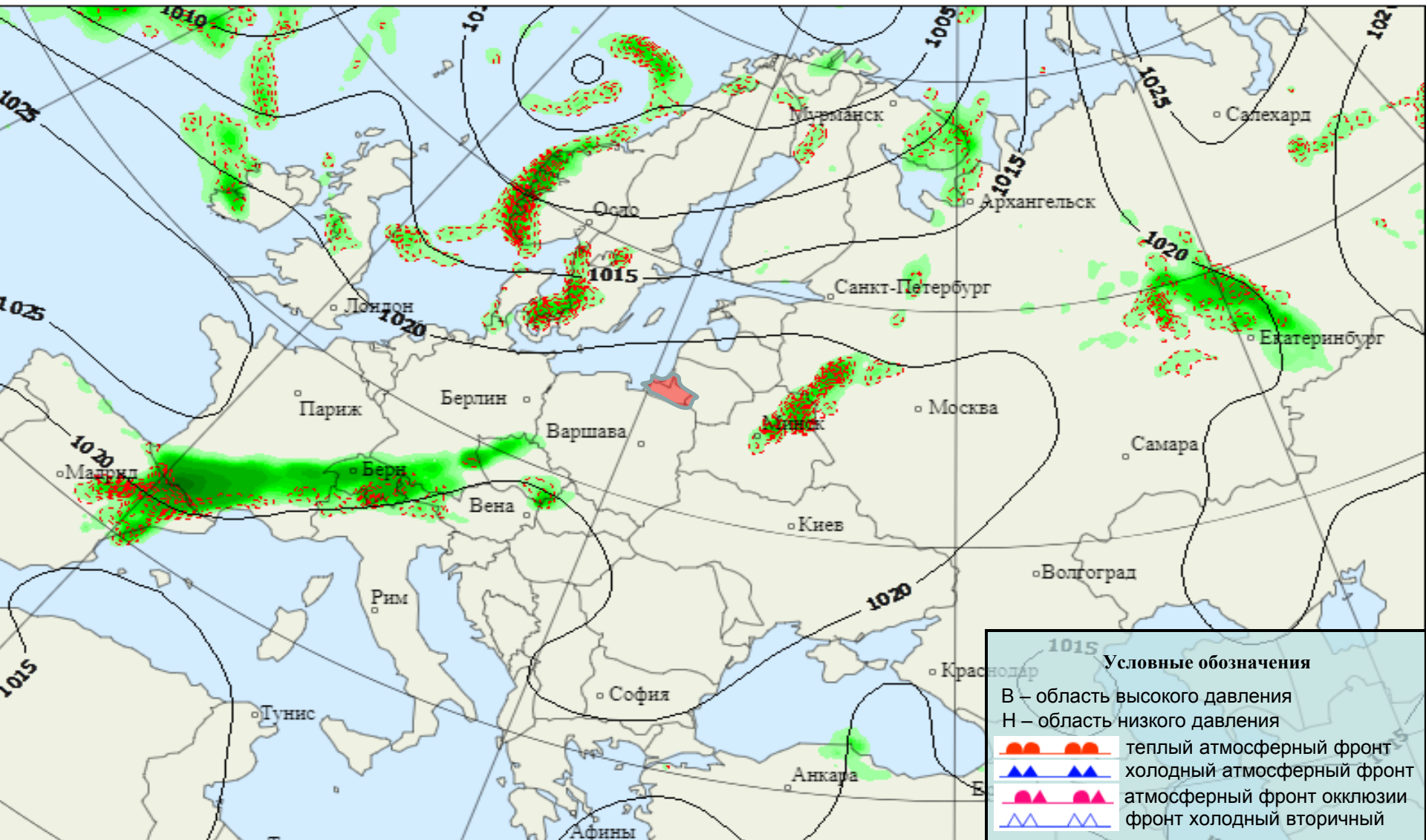
№ 740 – ОМП ЧС

**ОПЕРАТИВНЫЙ ЕЖЕДНЕВНЫЙ ПРОГНОЗ**  
чрезвычайных ситуаций с 20 августа 2019 года по 21 августа 2019 года  
(графический вариант)

Дежурный ОМП ЧС

А.О. Почивалов

# СИНОПТИЧЕСКИЕ ПРОЦЕССЫ, ОБУСЛАВЛИВАЮЩИЕ МЕТЕОУСЛОВИЯ НА ТЕРРИТОРИИ КАЛИНИНГРАДСКОЙ ОБЛАСТИ на 05.00 20 августа 2019 г.



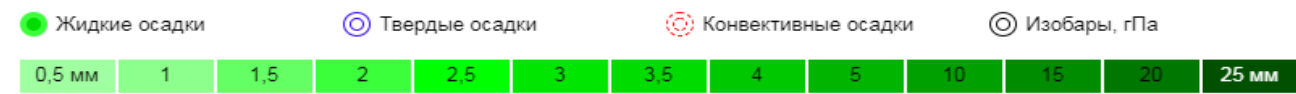
**Условные обозначения**

- В – область высокого давления
- Н – область низкого давления
- теплый атмосферный фронт
- холодный атмосферный фронт
- атмосферный фронт окклюзии
- фронт холодный вторичный

осадки слабые

осадки умеренные

осадки сильные



# ГИДРОЛОГИЧЕСКИЙ МОНИТОРИНГ

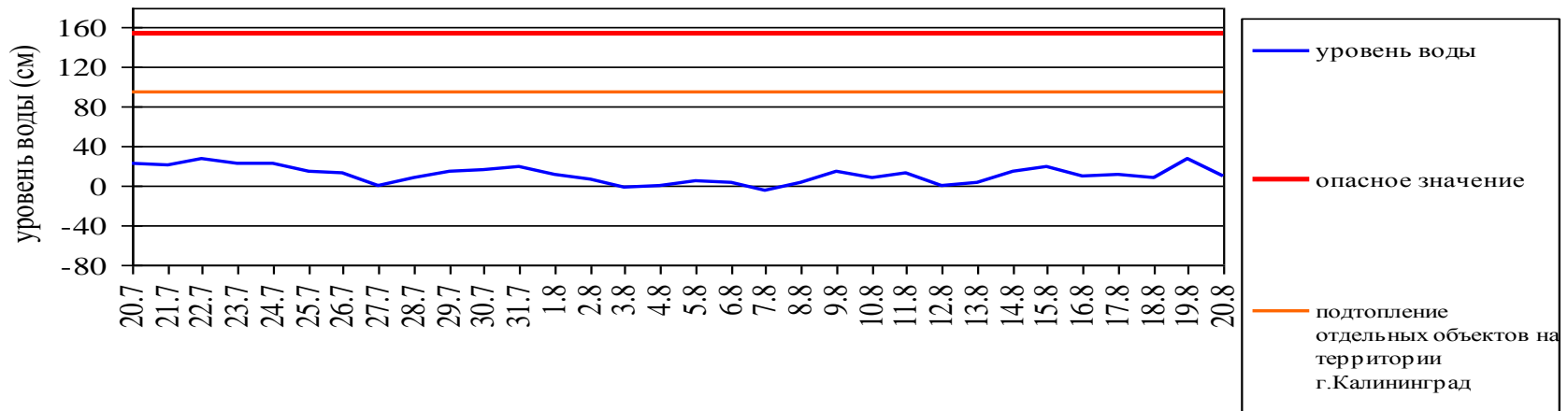
(информация Калининградского ЦГМС, Администрации Морского порта Калининград)

на 8.00 20 августа 2019 г.

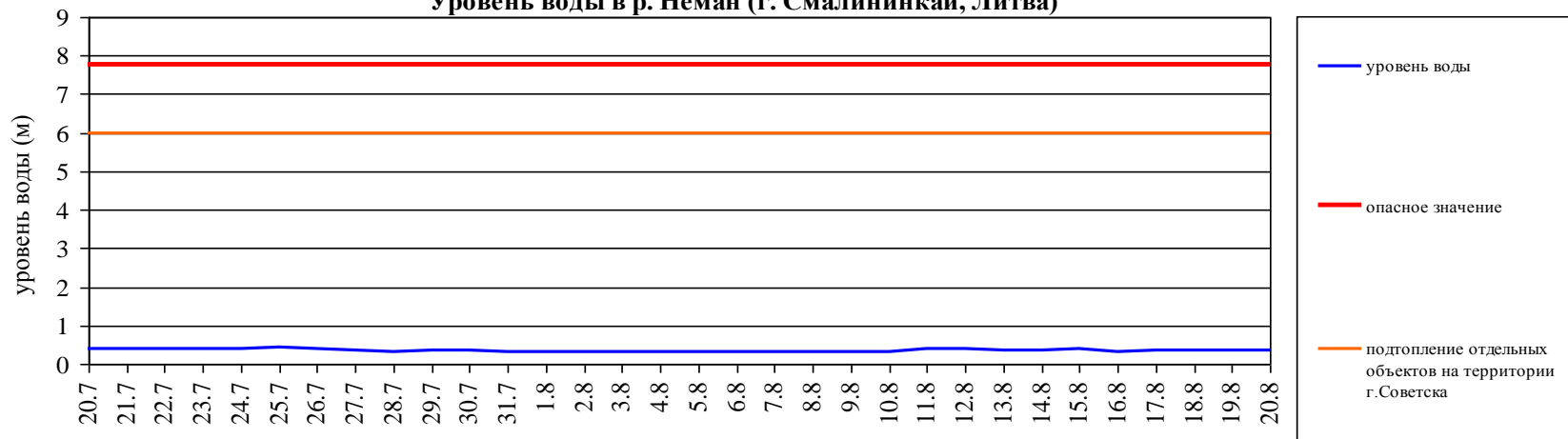
Паводковая обстановка (существенные изменения в режиме рек области):

уровень воды на реках области не приближаются к опасным значениям

Уровень воды в р. Преголя относительно "0" поста МПК (г. Калининград)



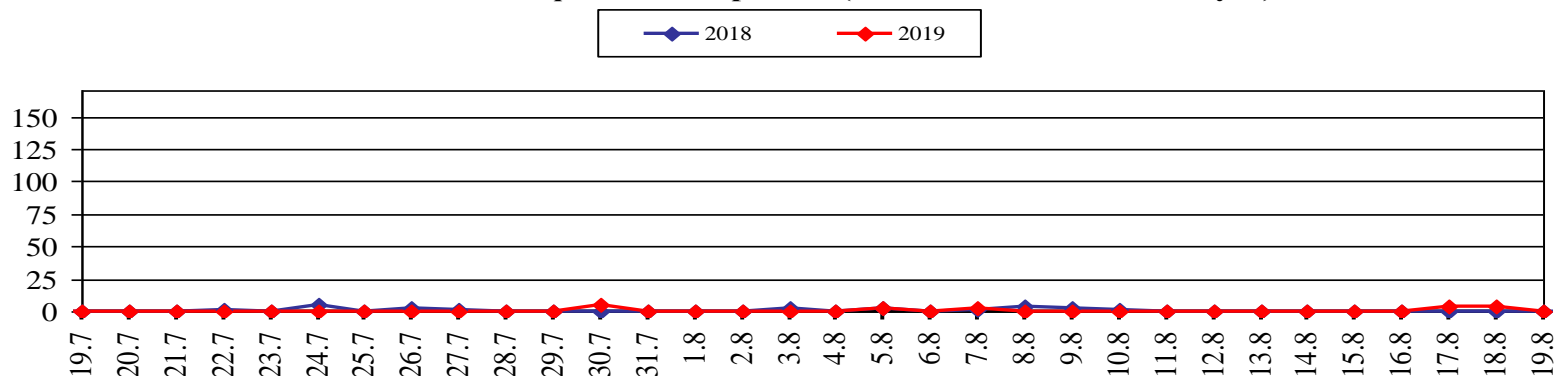
Уровень воды в р. Неман (г. Смалининкай, Литва)



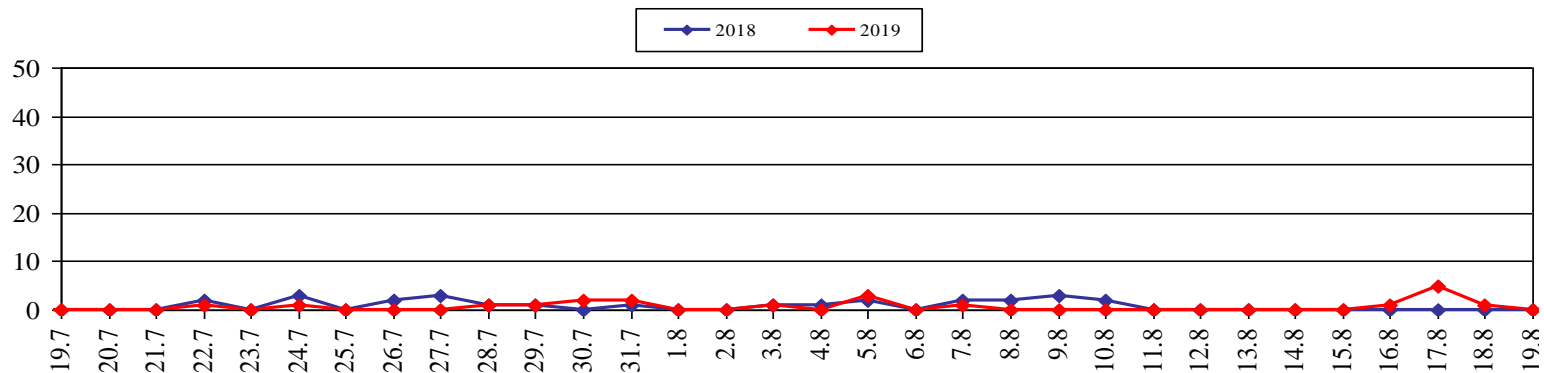
# МОНИТОРИНГ ЛЕСОПОЖАРНОЙ ОБСТАНОВКИ на 19 августа 2019 г.

	За сутки	Всего в 2019 году
Количество природных пожаров:	<b>0</b>	<b>1612</b>
в том числе ландшафтных пожаров:	<b>0</b>	<b>1569</b>
в том числе лесных пожаров:	<b>0</b>	<b>43</b>
Действующие лесные пожары	<b>нет</b>	

**Площадь ландшафтных пожаров, га (2018, 2019 гг., июль-август)**



**Количество ландшафтных пожаров (2018, 2019 гг., июль-август)**



# МЕТЕОРОЛОГИЧЕСКИЙ ПРОГНОЗ ПО ТЕРРИТОРИИ КАЛИНИНГРАДСКОЙ ОБЛАСТИ с 9.00 20 августа 2019 г. до 9.00 21 августа 2019 г.

	День	Ночь	
	<b>Метеорологические явления, способные вызвать ЧС, не прогнозируются.</b>		
<b>Облачность</b>	переменная облачность	облачно с прояснениями	
<b>Осадки</b>	без существенных осадков	местами небольшой дождь Куршский	
<b>Ветер</b>	переменных направлений 3-5м/с	северо-восточный, северный 3-8м/с	
<b>Температура</b>	+20...+25°C	+12...+17°C	
<b>Явления</b>	нет	нет	
<b>Видимость</b>	4-7 км	4-7 км	



# ДЕТАЛИЗИРОВАННЫЙ МЕТЕОРОЛОГИЧЕСКИЙ ПРОГНОЗ ПО КАЛИНИНГРАДСКОЙ ОБЛАСТИ с 9.00 20 августа 2019 г. до 9.00 21 августа 2019 г.

## Условные обозначения



Переменная облачность, без осадков



Облачно, снег



Переменная облачность, небольшой дождь



Переменная облачность, небольшие осадки



Облачно, небольшой дождь



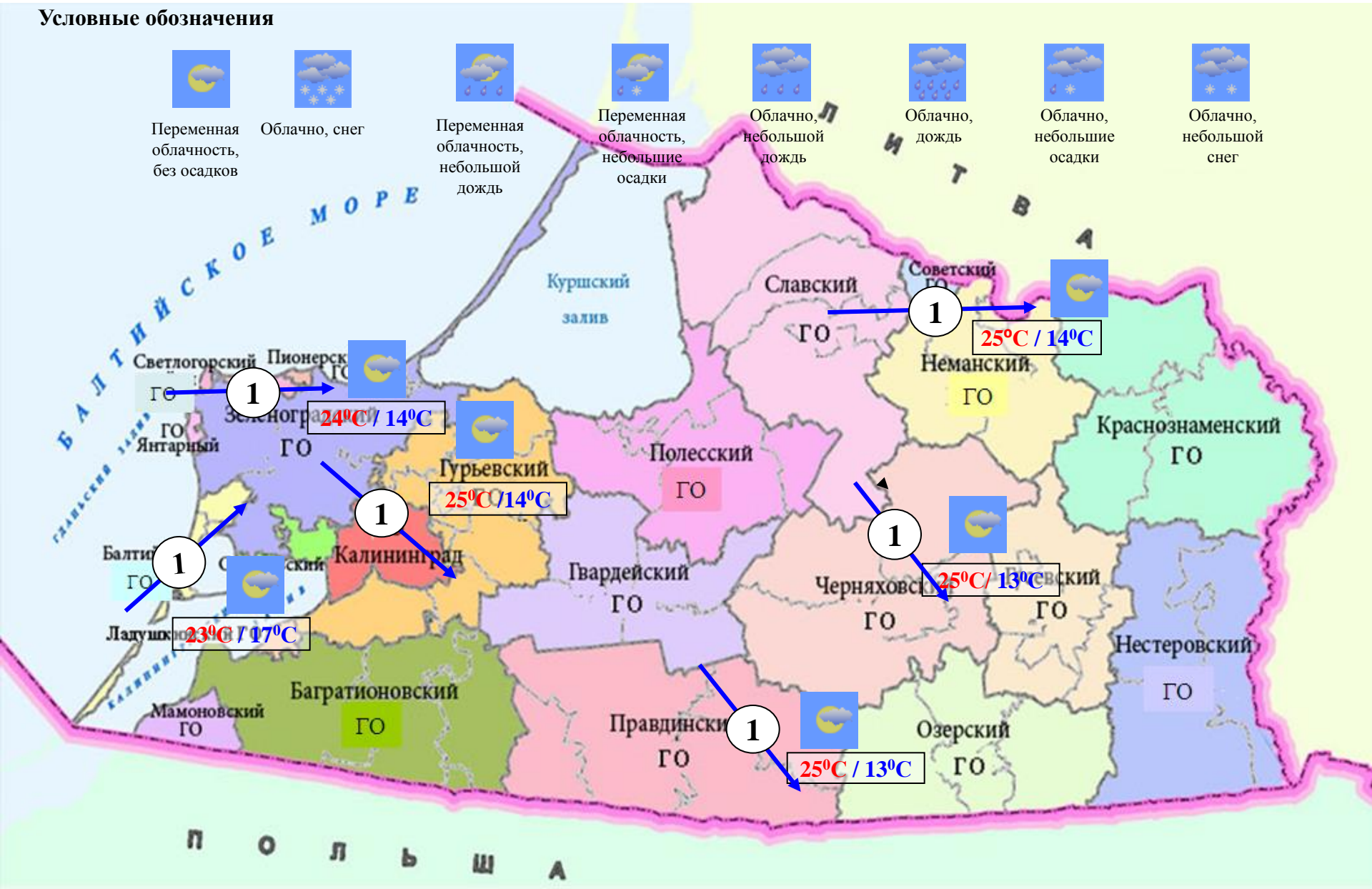
Облачно, дождь



Облачно, небольшие осадки

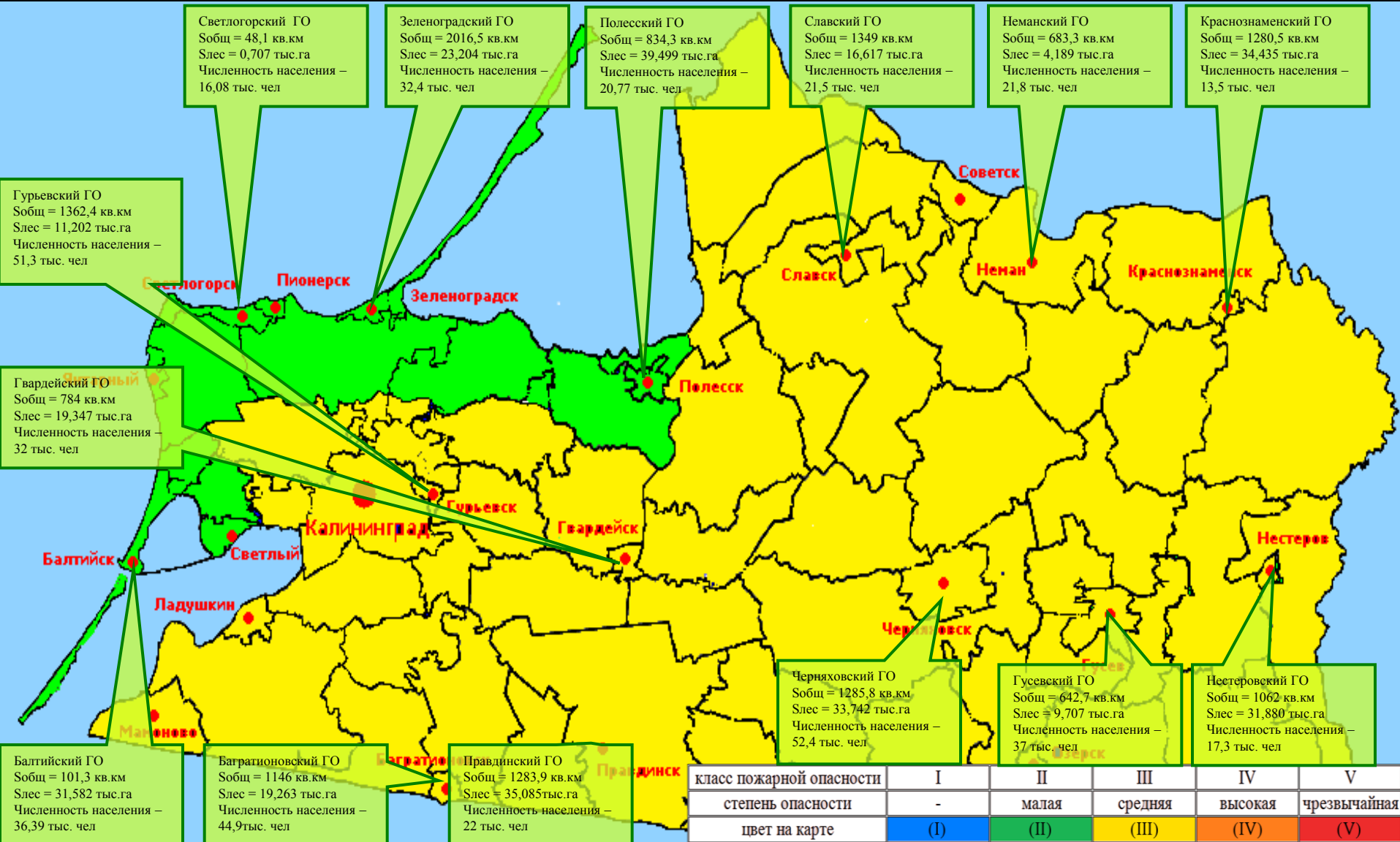


Облачно, небольшой снег



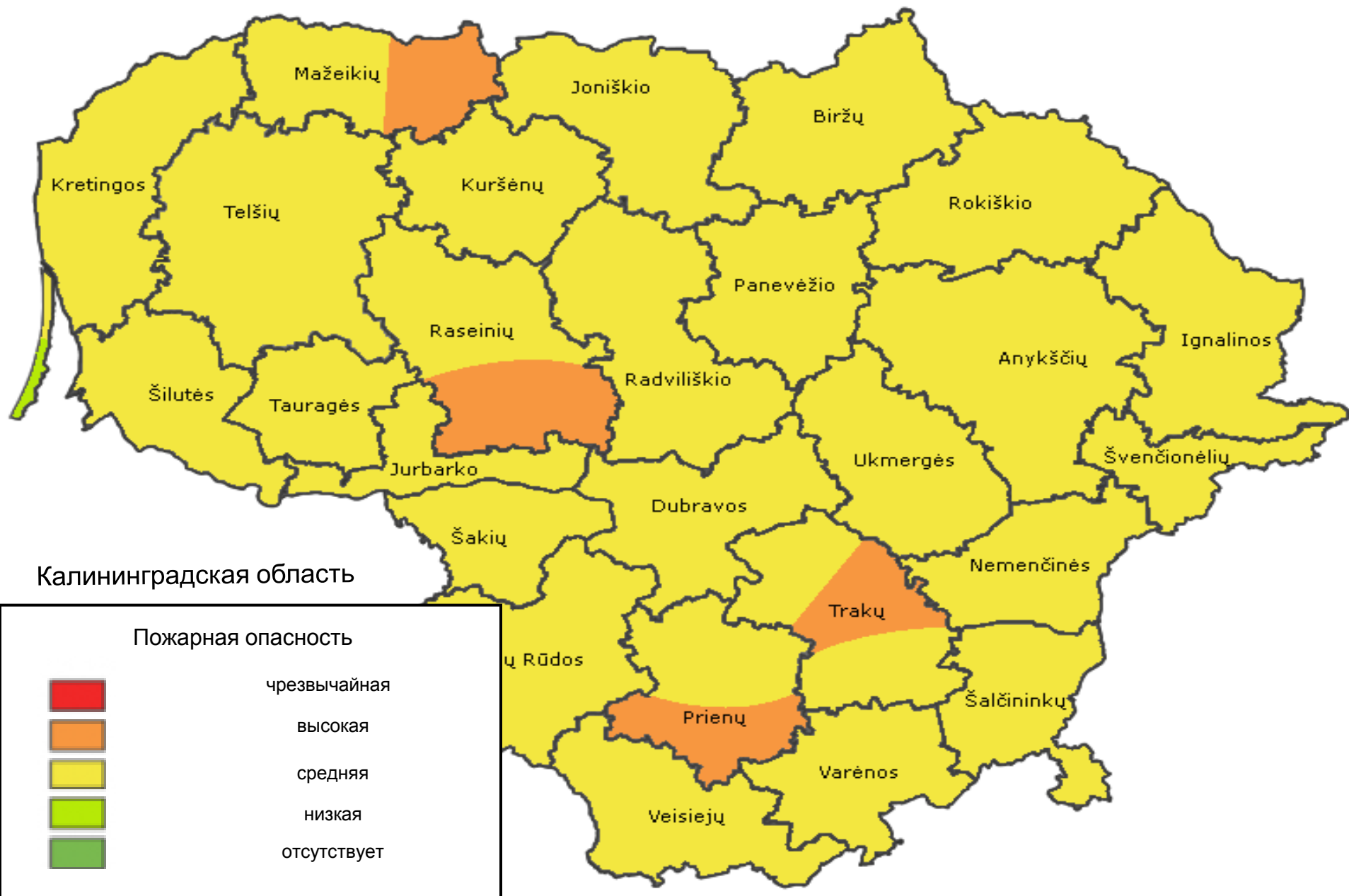
# ПОЖАРНАЯ ОПАСНОСТЬ ЛЕСОВ В КАЛИНИНГРАДСКОЙ ОБЛАСТИ ПО УСЛОВИЯМ ПОГОДЫ на 15.00 19 августа 2019 г.

По Калининградской области пожароопасность 2-3 класса



класс пожарной опасности	I	II	III	IV	V
степень опасности	-	малая	средняя	высокая	чрезвычайная
цвет на карте	(I)	(II)	(III)	(IV)	(V)

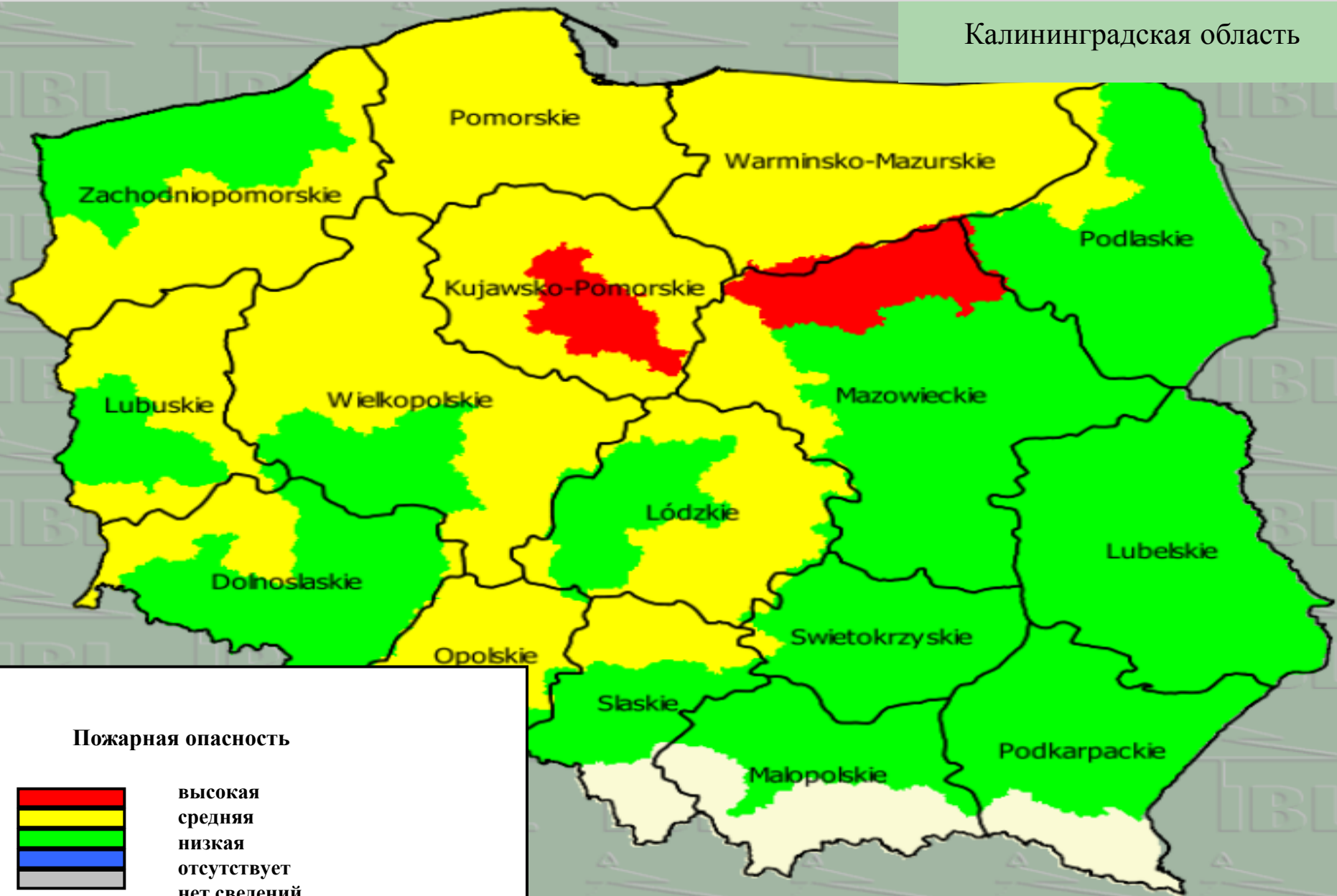
# ПОЖАРНАЯ ОПАСНОСТЬ ЛЕСОВ НА ТЕРРИТОРИИ РЕСПУБЛИКИ ЛИТВЫ ПО УСЛОВИЯМ ПОГОДЫ на 19 августа 2019 г.






**ПОЖАРНАЯ ОПАСНОСТЬ ЛЕСОВ НА ТЕРРИТОРИИ РЕСПУБЛИКИ ПОЛЬША  
ПО УСЛОВИЯМ ПОГОДЫ  
на 20 августа 2019 г.**

Калининградская область



**Пожарная опасность**



высокая  
средняя  
низкая  
отсутствует  
нет сведений

**РИСКИ ВОЗНИКНОВЕНИЯ ЧС,  
СВЯЗАННЫХ С НЕБЛАГОПРИЯТНЫМИ ЯВЛЕНИЯМИ,  
НА ТЕРРИТОРИИ КАЛИНИНГРАДСКОЙ ОБЛАСТИ  
с 9.00 20 августа 2019 г. до 9.00 21 августа 2019 г.**

