

Государственное бюджетное учреждение Калининградской области  
«Отряд государственной противопожарной службы и обеспечения мероприятий гражданской обороны»  
**ОТДЕЛ МОНИТОРИНГА И ПРОГНОЗИРОВАНИЯ ЧРЕЗВЫЧАЙНЫХ СИТУАЦИЙ**  
**Centre of monitoring and forecasting of extreme situations**

*236003 г. Калининград, Московский пр-т, 188*  
*тел., факс (4012) 311-288; E-mail: [tcmp\\_klg@mail.ru](mailto:tcmp_klg@mail.ru)*

19 июля 2019 года

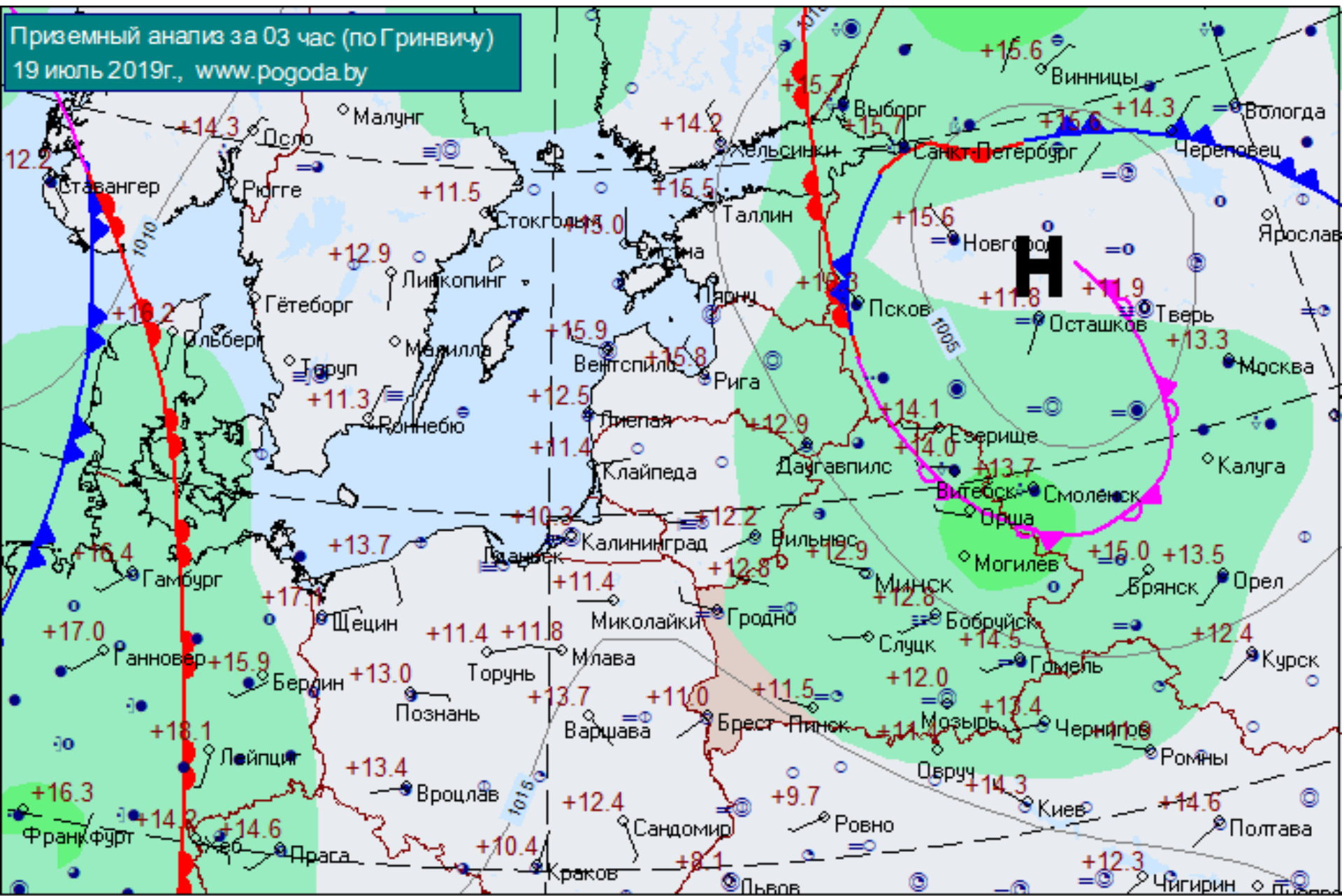
№ 641 – ОМП ЧС

**ОПЕРАТИВНЫЙ ЕЖЕДНЕВНЫЙ ПРОГНОЗ**  
**чрезвычайных ситуаций с 19 июля 2019 года по 20 июля 2019 года**  
**(графический вариант)**

Дежурный ОМП ЧС

И.Р. Арановский

# СИНОПТИЧЕСКИЕ ПРОЦЕССЫ, ОБУСЛАВЛИВАЮЩИЕ МЕТЕОУСЛОВИЯ НА ТЕРРИТОРИИ КАЛИНИНГРАДСКОЙ ОБЛАСТИ на 05.00 19 июля 2019 г.



# ГИДРОЛОГИЧЕСКИЙ МОНИТОРИНГ

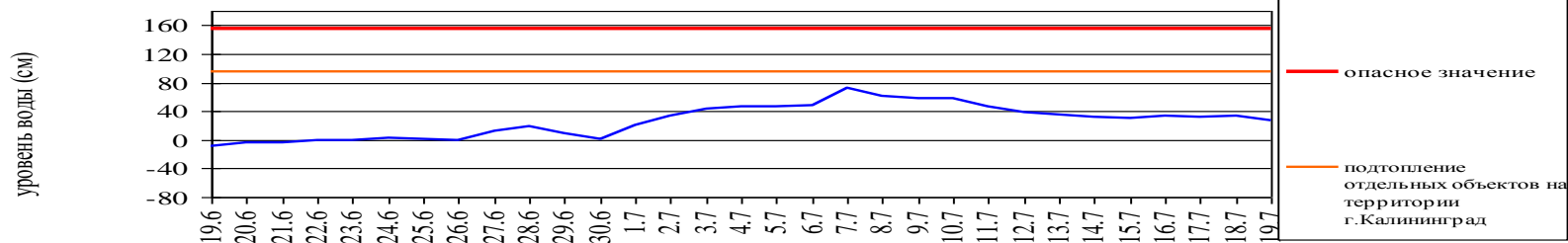
(информация Калининградского ЦГМС, Администрации Морского порта Калининград)

на 8.00 19 июля 2019 г.

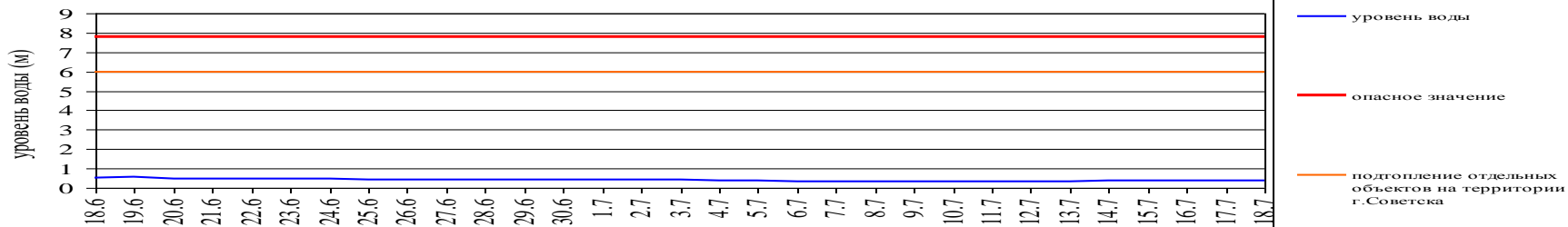
Паводковая обстановка (существенные изменения в режиме рек области):

уровень воды на реках области не приближаются к опасным значениям

Уровень воды в р. Преголя относительно "0" поста МПК (г. Калининград)



Уровень воды в р. Неман (г. Смалининкай, Литва)

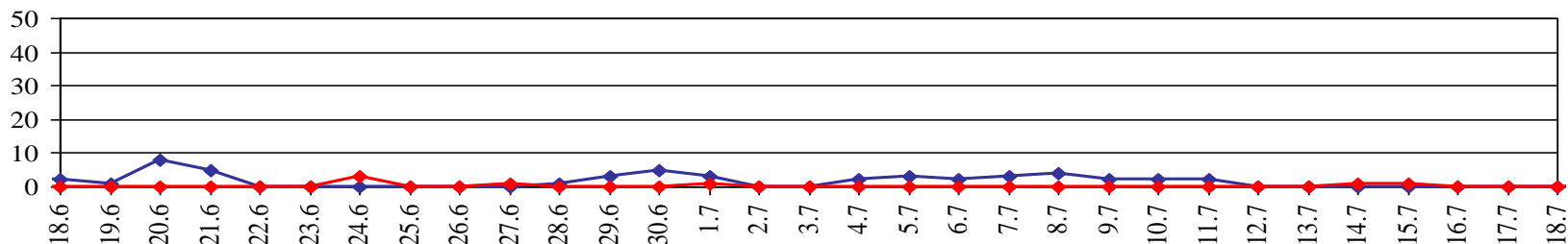


# МОНИТОРИНГ ЛЕСОПОЖАРНОЙ ОБСТАНОВКИ на 18 июля 2019 г.

	За сутки	Всего в 2019 году
Количество природных пожаров:	<b>0</b>	<b>1590</b>
в том числе ландшафтных пожаров:	<b>0</b>	<b>1550</b>
в том числе лесных пожаров:	<b>0</b>	<b>40</b>
Действующие лесные пожары	<b>нет</b>	

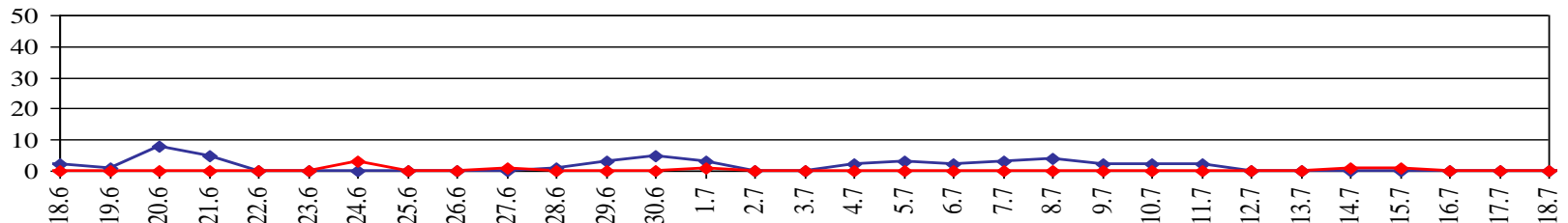
**Количество ландшафтных пожаров (2018, 2019 гг., июнь-июль)**

◆ 2018      ◆ 2019



**Количество ландшафтных пожаров (2018, 2019 гг., июнь-июль)**

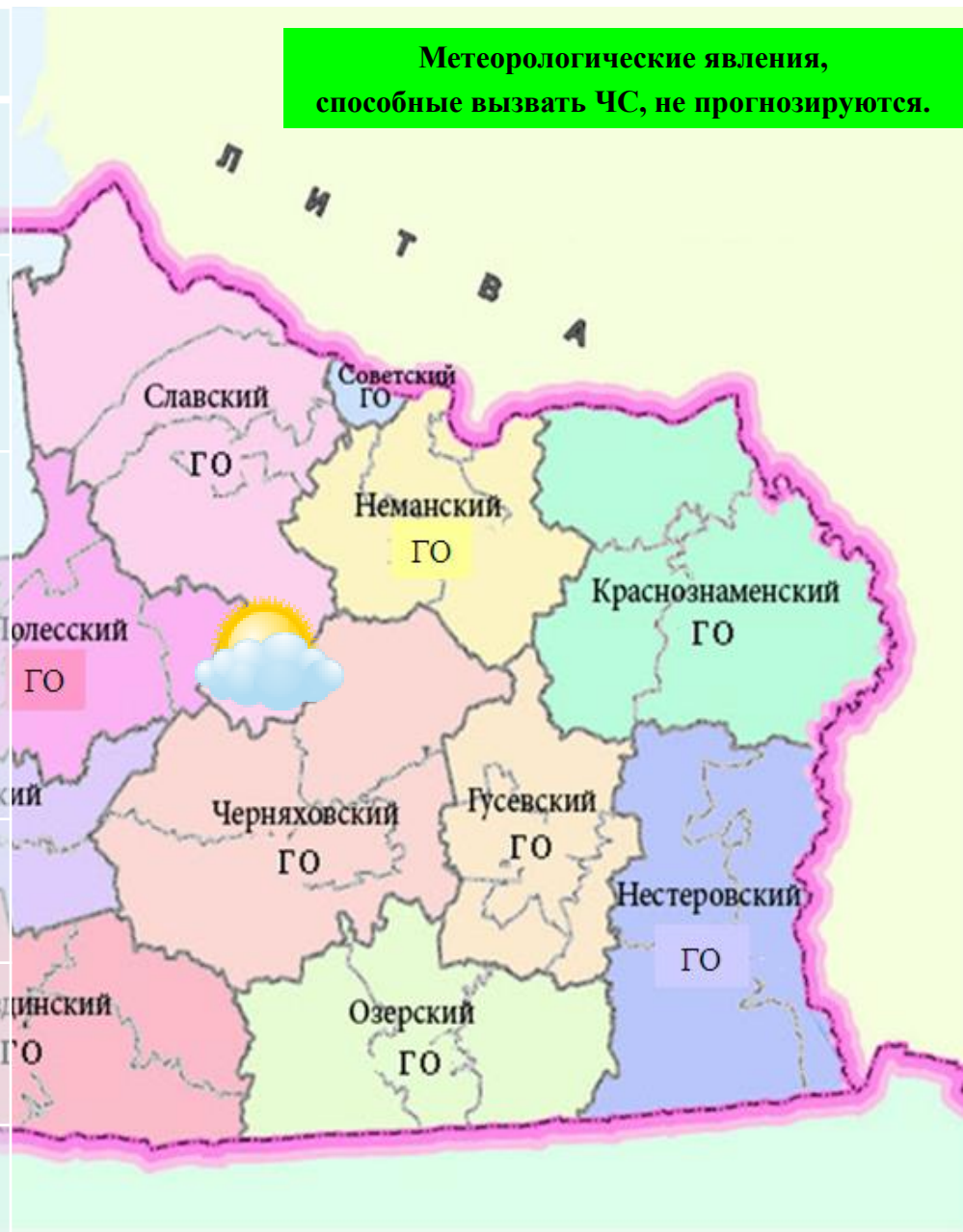
◆ 2018      ◆ 2019



# МЕТЕОРОЛОГИЧЕСКИЙ ПРОГНОЗ ПО ТЕРРИТОРИИ КАЛИНИНГРАДСКОЙ ОБЛАСТИ

с 9.00 19 июля 2019 г. до 9.00 20 июля 2019 г.

	День	Ночь
Облачность	переменная облачность	облачно с прояснениями
Осадки	без существенных осадков	без существенных осадков
Ветер	переменных направлений 1-5 м/с	переменных направлений 1-5 м/с
Температура	+19...+24°C	+10...+15°C
Явления	нет	нет
Видимость	4-7 км	4-7 км





# ДЕТАЛИЗИРОВАННЫЙ МЕТЕОРОЛОГИЧЕСКИЙ ПРОГНОЗ ПО КАЛИНИНГРАДСКОЙ ОБЛАСТИ с 9.00 19 июля 2019 г. до 9.00 20 июля 2019 г.

## Условные обозначения



Переменная облачность, без осадков



Облачно, снег



Переменная облачность, небольшой дождь



Переменная облачность, небольшие осадки



Облачно, небольшой дождь



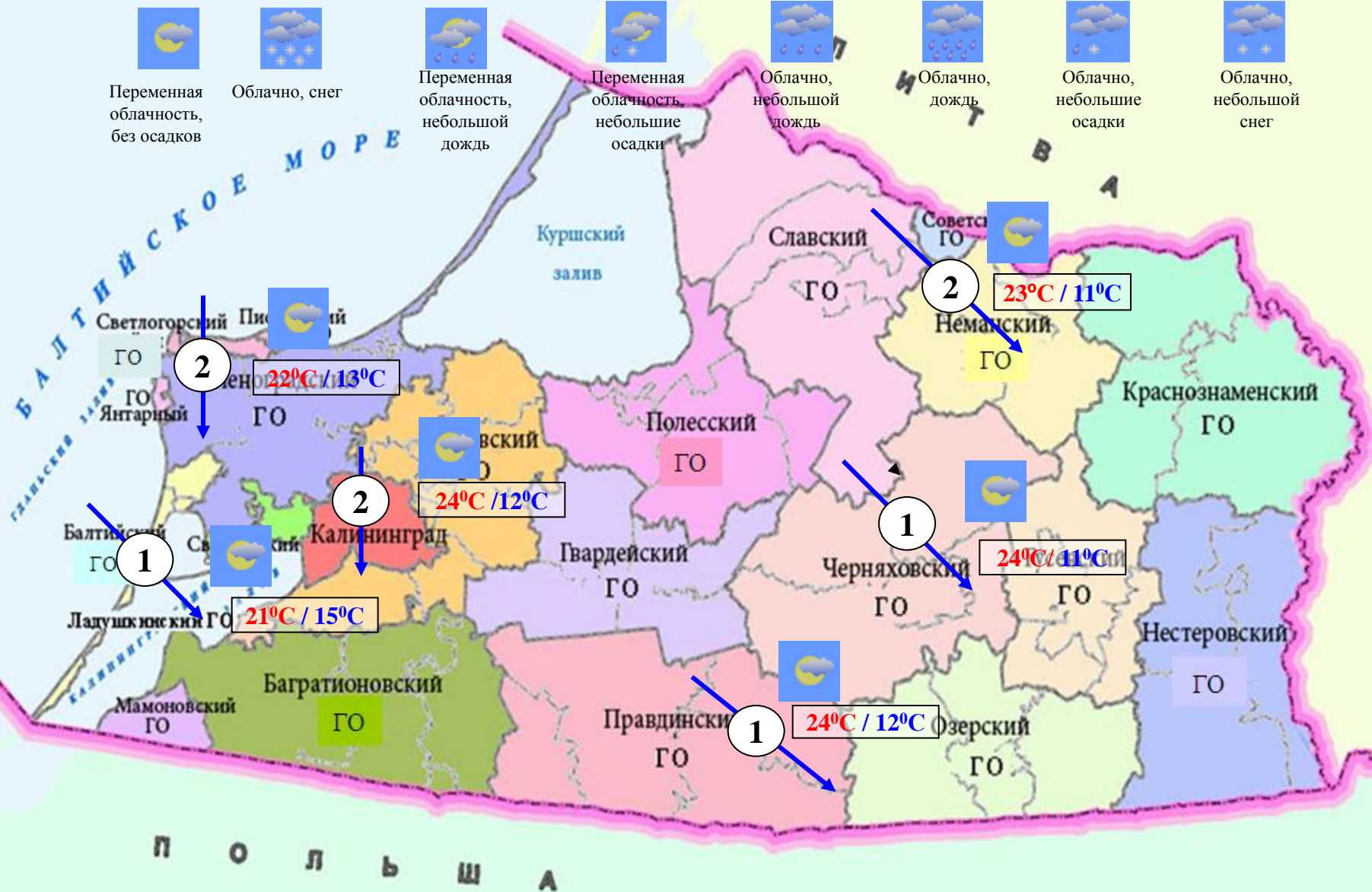
Облачно, дождь



Облачно, небольшие осадки

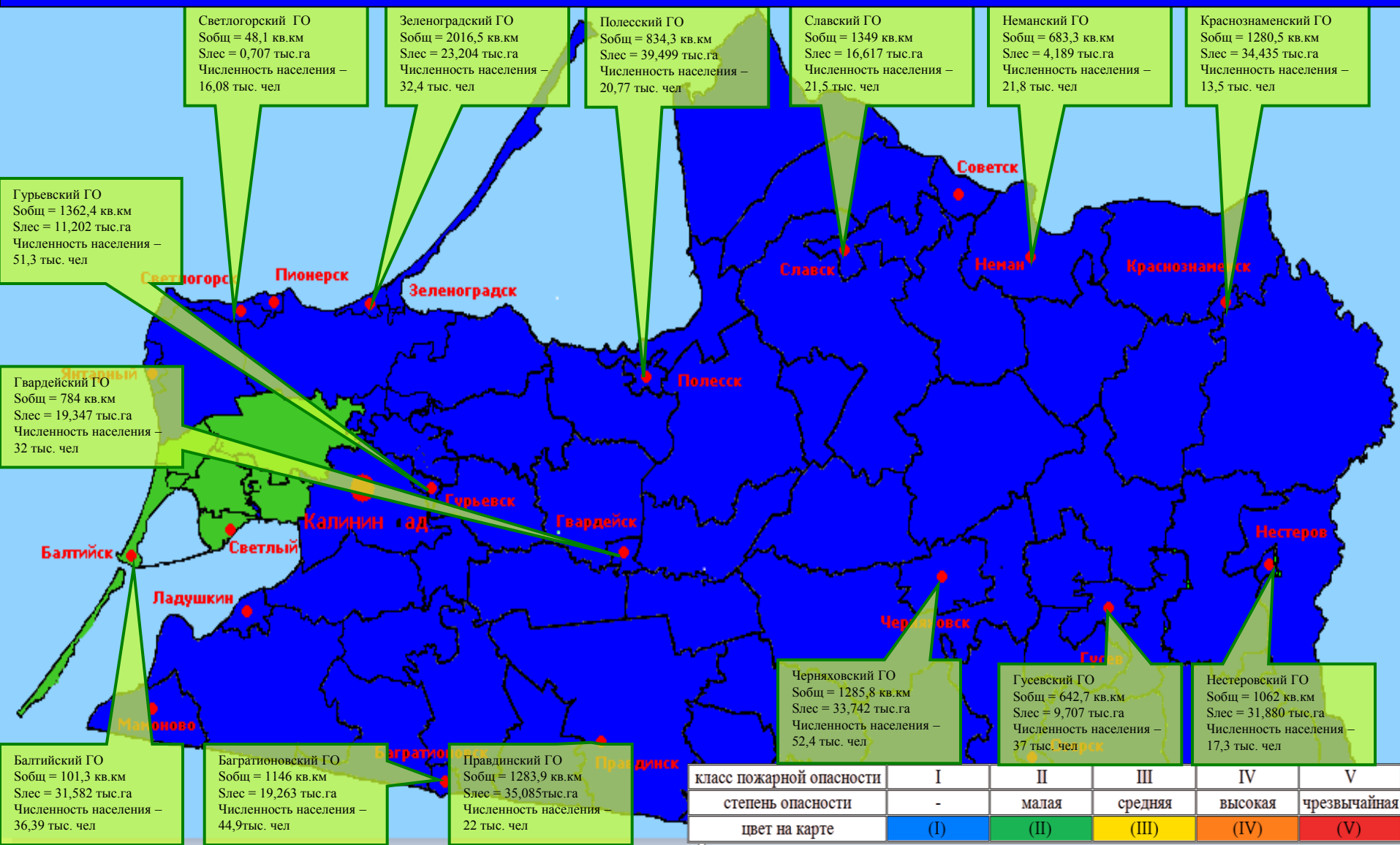


Облачно, небольшой снег

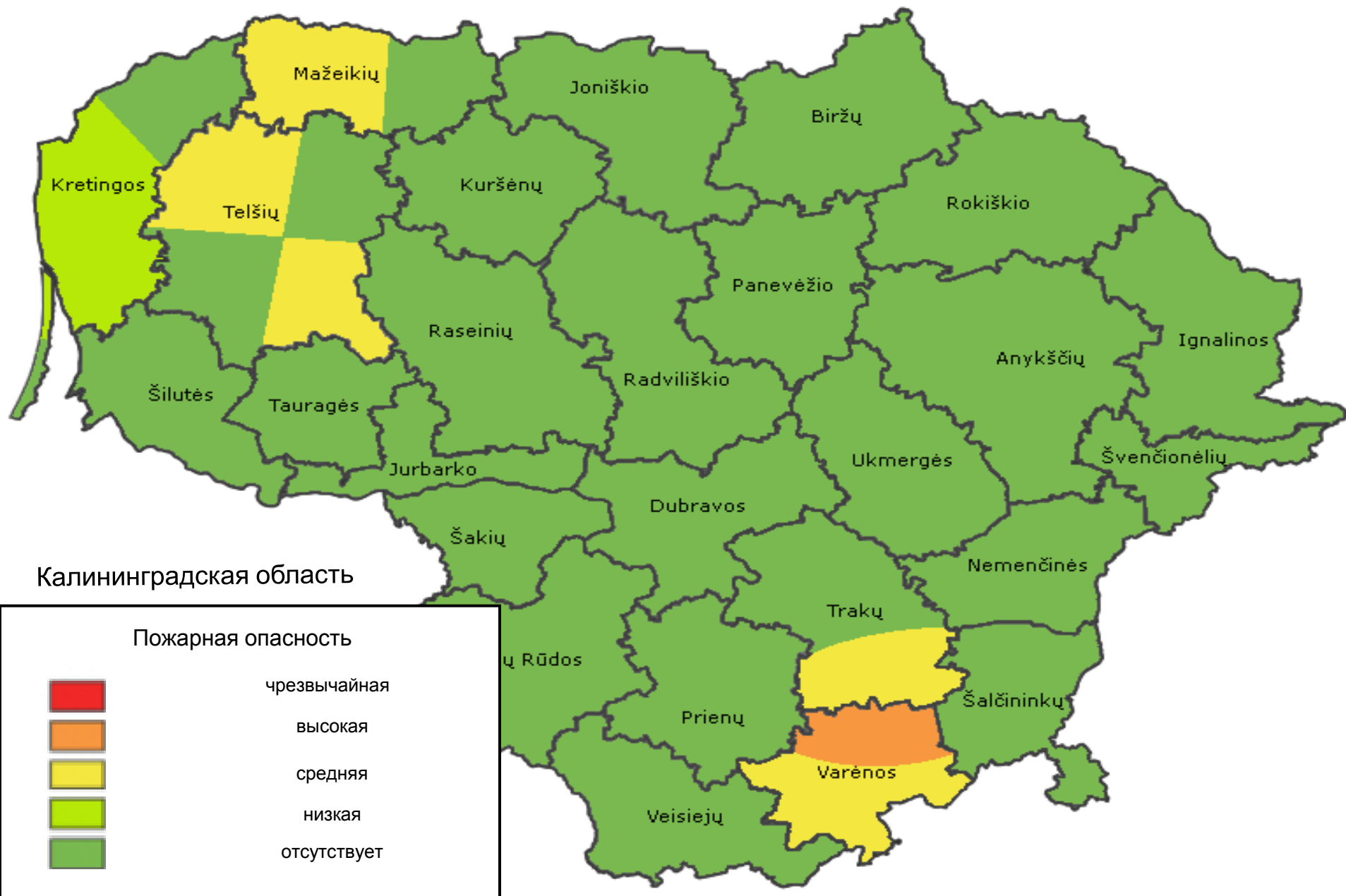


# ПОЖАРНАЯ ОПАСНОСТЬ ЛЕСОВ В КАЛИНИНГРАДСКОЙ ОБЛАСТИ ПО УСЛОВИЯМ ПОГОДЫ на 18 июля 2019 г.

По Калининградской области пожароопасность 1-2 класса.



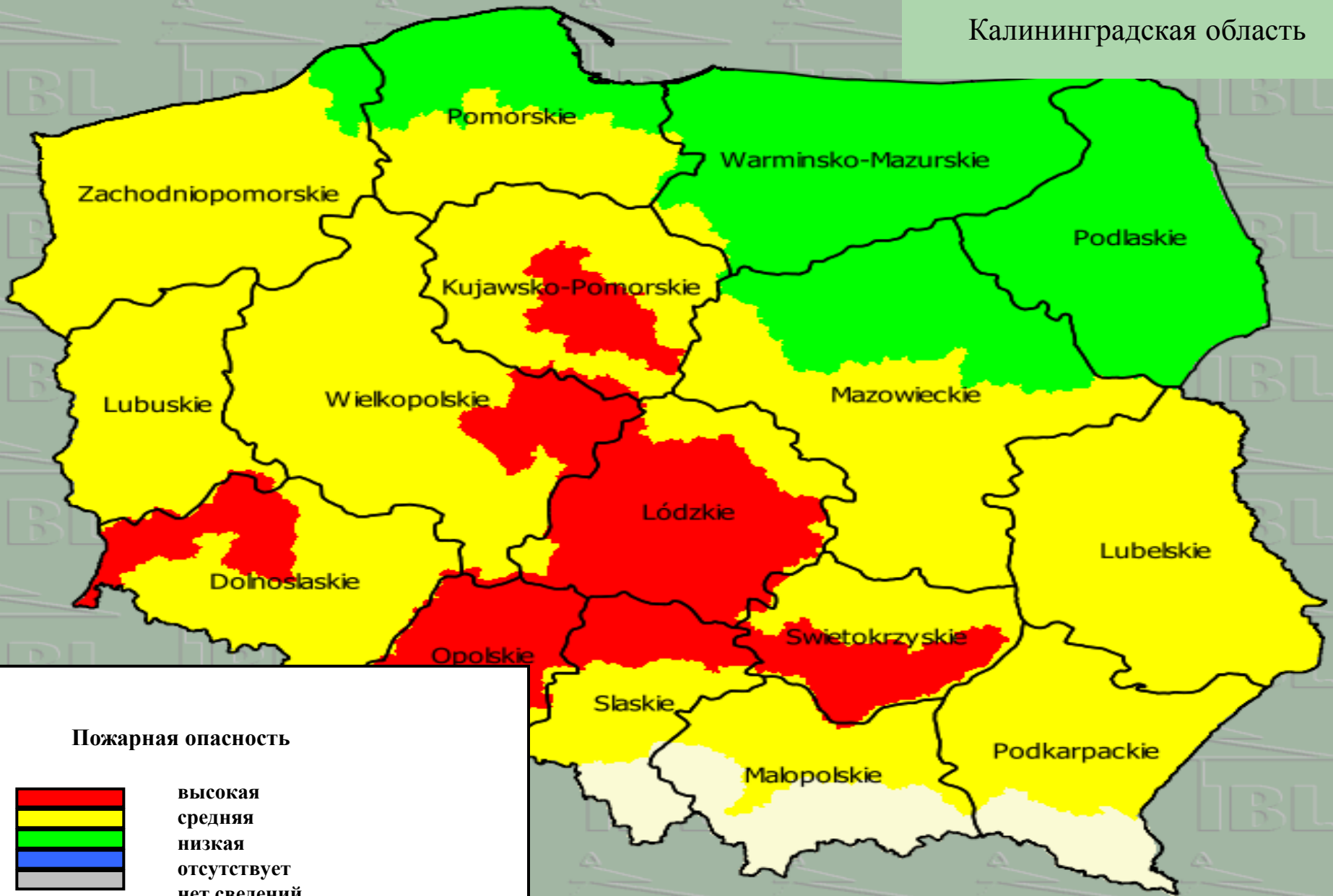
# ПОЖАРНАЯ ОПАСНОСТЬ ЛЕСОВ НА ТЕРРИТОРИИ РЕСПУБЛИКИ ЛИТВЫ ПО УСЛОВИЯМ ПОГОДЫ на 18 июля 2019 г.






# ПОЖАРНАЯ ОПАСНОСТЬ ЛЕСОВ НА ТЕРРИТОРИИ РЕСПУБЛИКИ ПОЛЬША ПО УСЛОВИЯМ ПОГОДЫ на 19 июля 2019 г.

Калининградская область



## Пожарная опасность



высокая  
средняя  
низкая  
отсутствует  
нет сведений

**РИСКИ ВОЗНИКНОВЕНИЯ ЧС,  
СВЯЗАННЫХ С НЕБЛАГОПРИЯТНЫМИ ЯВЛЕНИЯМИ,  
НА ТЕРРИТОРИИ КАЛИНИНГРАДСКОЙ ОБЛАСТИ  
с 9.00 19 июля 2019 г. до 9.00 20 июля 2019 г.**

