

Государственное бюджетное учреждение Калининградской области  
«Отряд государственной противопожарной службы и обеспечения мероприятий гражданской обороны»  
**ОТДЕЛ МОНИТОРИНГА И ПРОГНОЗИРОВАНИЯ ЧРЕЗВЫЧАЙНЫХ СИТУАЦИЙ**  
**Centre of monitoring and forecasting of extreme situations**

*236003 г. Калининград, Московский пр-т, 188*  
*тел., факс (4012) 311-288; E-mail: [tcmp\\_klg@mail.ru](mailto:tcmp_klg@mail.ru)*

21 мая 2019 года

№ 453 – ОМП ЧС

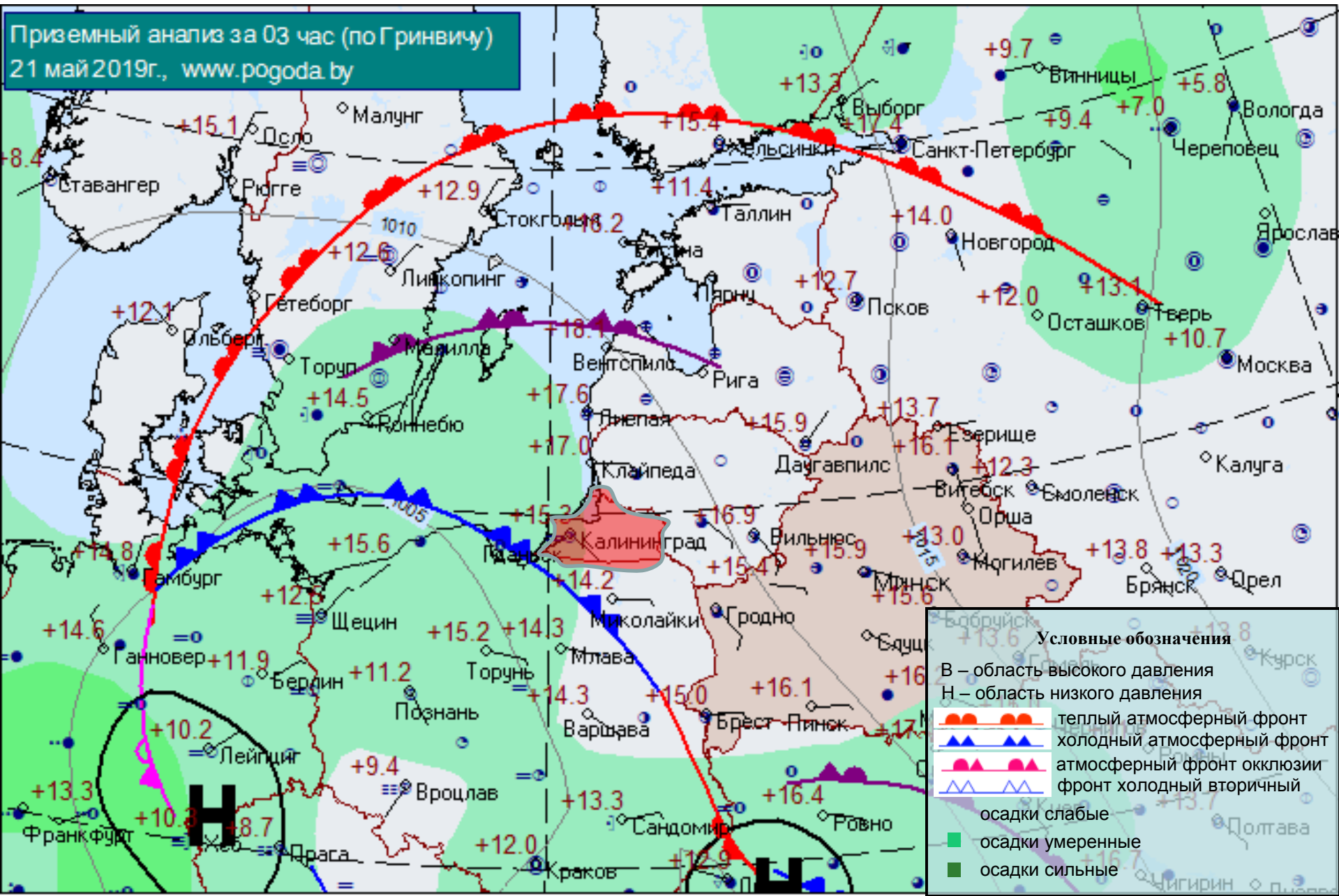
**ОПЕРАТИВНЫЙ ЕЖЕДНЕВНЫЙ ПРОГНОЗ**  
**чрезвычайных ситуаций с 21 мая 2019 года по 22 мая 2019 года**  
**(графический вариант)**

Дежурный ОМП ЧС

И.Р. Арановский

# СИНОПТИЧЕСКИЕ ПРОЦЕССЫ, ОБУСЛАВЛИВАЮЩИЕ МЕТЕОУСЛОВИЯ НА ТЕРРИТОРИИ КАЛИНИНГРАДСКОЙ ОБЛАСТИ

на 05.00 21 мая 2019 г.



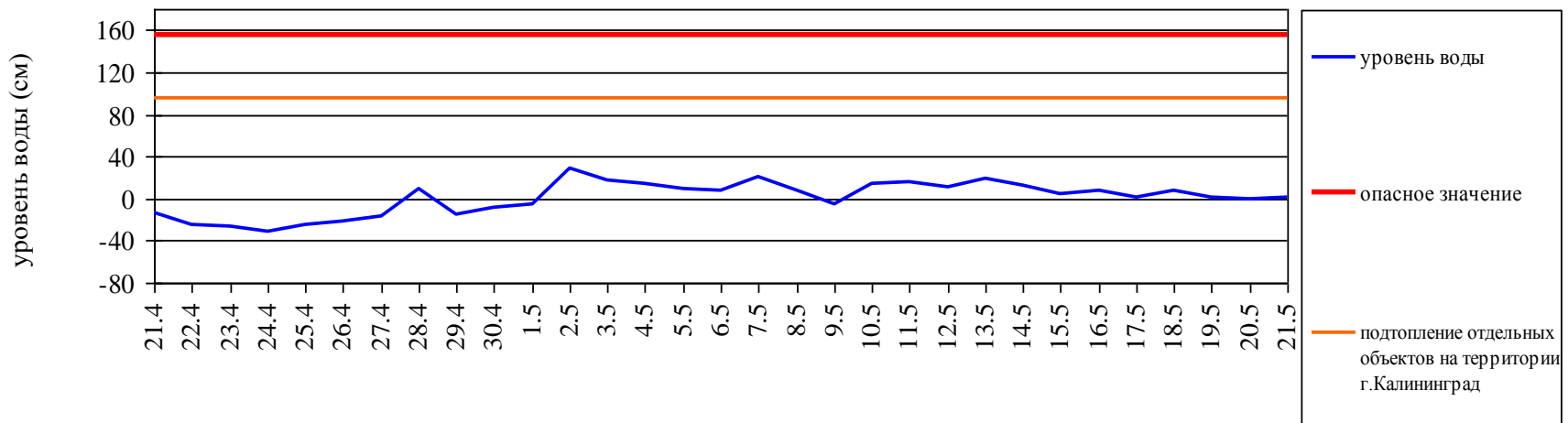
# ГИДРОЛОГИЧЕСКИЙ МОНИТОРИНГ

(информация Калининградского ЦГМС, Администрации Морского порта Калининград)  
на 8.00 21 мая 2019 г.

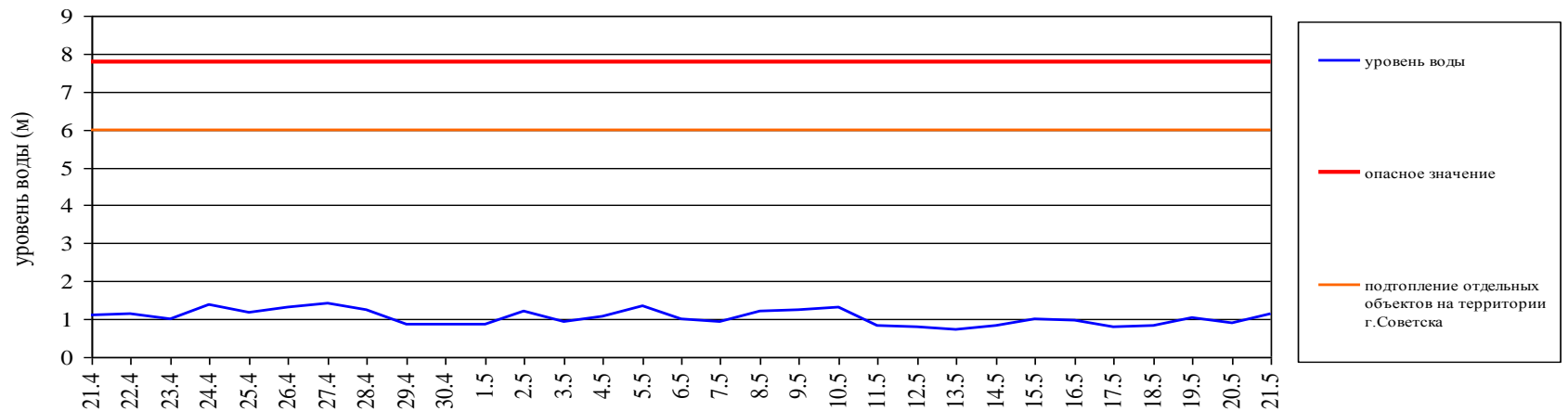
Паводковая обстановка (существенные изменения в режиме рек области):

уровень воды на реках области не приближаются к опасным значениям

Уровень воды в р. Преголя относительно "0" поста МПК (г. Калининград)



Уровень воды в р. Неман (г. Смалининкай, Литва)

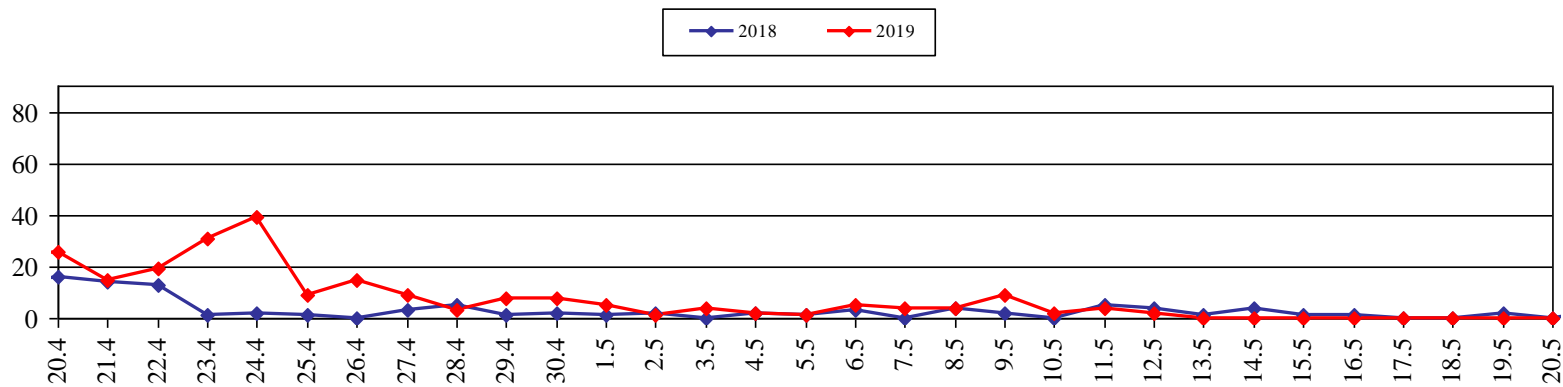


# МОНИТОРИНГ ЛЕСОПОЖАРНОЙ ОБСТАНОВКИ

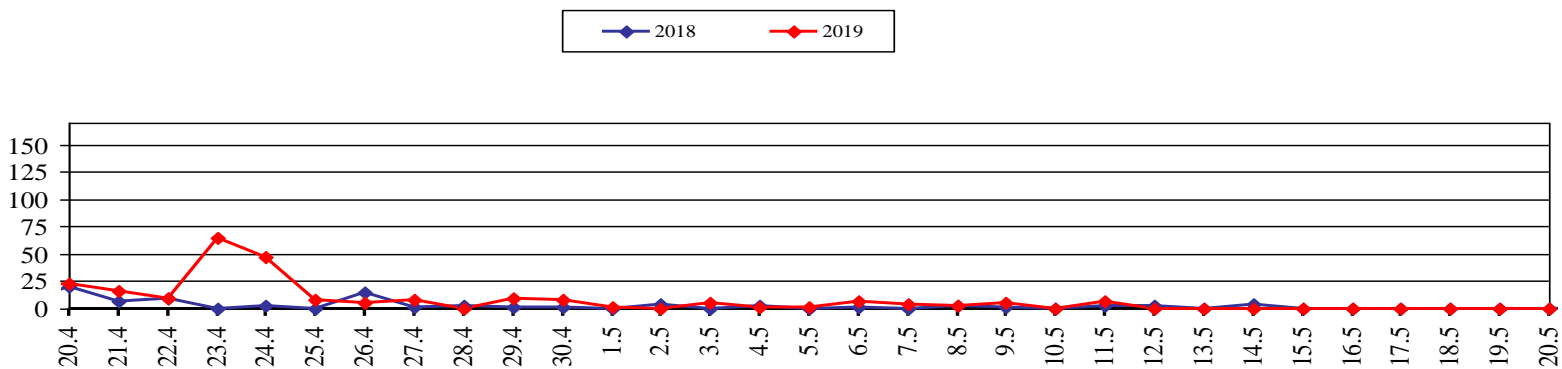
## на 20 мая 2019 г.

	За сутки	Всего в 2019 году
Количество природных пожаров:	<b>0</b>	<b>1565</b>
в том числе ландшафтных пожаров:	<b>0</b>	<b>1532</b>
в том числе лесных пожаров:	<b>0</b>	<b>33</b>
Действующие лесные пожары	<b>нет</b>	

**Количество ландшафтных пожаров (2018, 2019 гг., апрель-май)**



**Площадь ландшафтных пожаров, га (2018, 2019 гг., апрель - май)**



# МЕТЕОРОЛОГИЧЕСКИЙ ПРОГНОЗ ПО ТЕРРИТОРИИ КАЛИНИНГРАДСКОЙ ОБЛАСТИ с 9.00 21 мая 2019 г. до 9.00 22 мая 2019 г.

	День	Ночь	
Облачность	переменная облачность	облачно с прояснениями	<div style="background-color: #00FF00; padding: 5px; text-align: center; color: black; font-weight: bold;">                     Метеорологические явления, способные вызвать ЧС, не прогнозируются.                 </div>
Осадки	кратковременные дожди, местами ливневые	без осадков	
Ветер	юго-восточный, восточный 5-10 м/с, местами порывы 12-14 м/с, при грозе местами порывы 12-17 м/с	юго-восточный 5-10 м/с	
Температура	+22...+27°C	+10...+15°C	
Явления	гроза	нет	
Видимость	4-7 км	4-7 км	

# ДЕТАЛИЗИРОВАННЫЙ МЕТЕОРОЛОГИЧЕСКИЙ ПРОГНОЗ ПО КАЛИНИНГРАДСКОЙ ОБЛАСТИ с 9.00 21 мая 2019 г. до 9.00 22 мая 2019 г.

## Условные обозначения



Переменная облачность, без осадков



Облачно, снег



Переменная облачность, небольшой дождь



Переменная облачность, небольшие осадки



Облачно, небольшой дождь



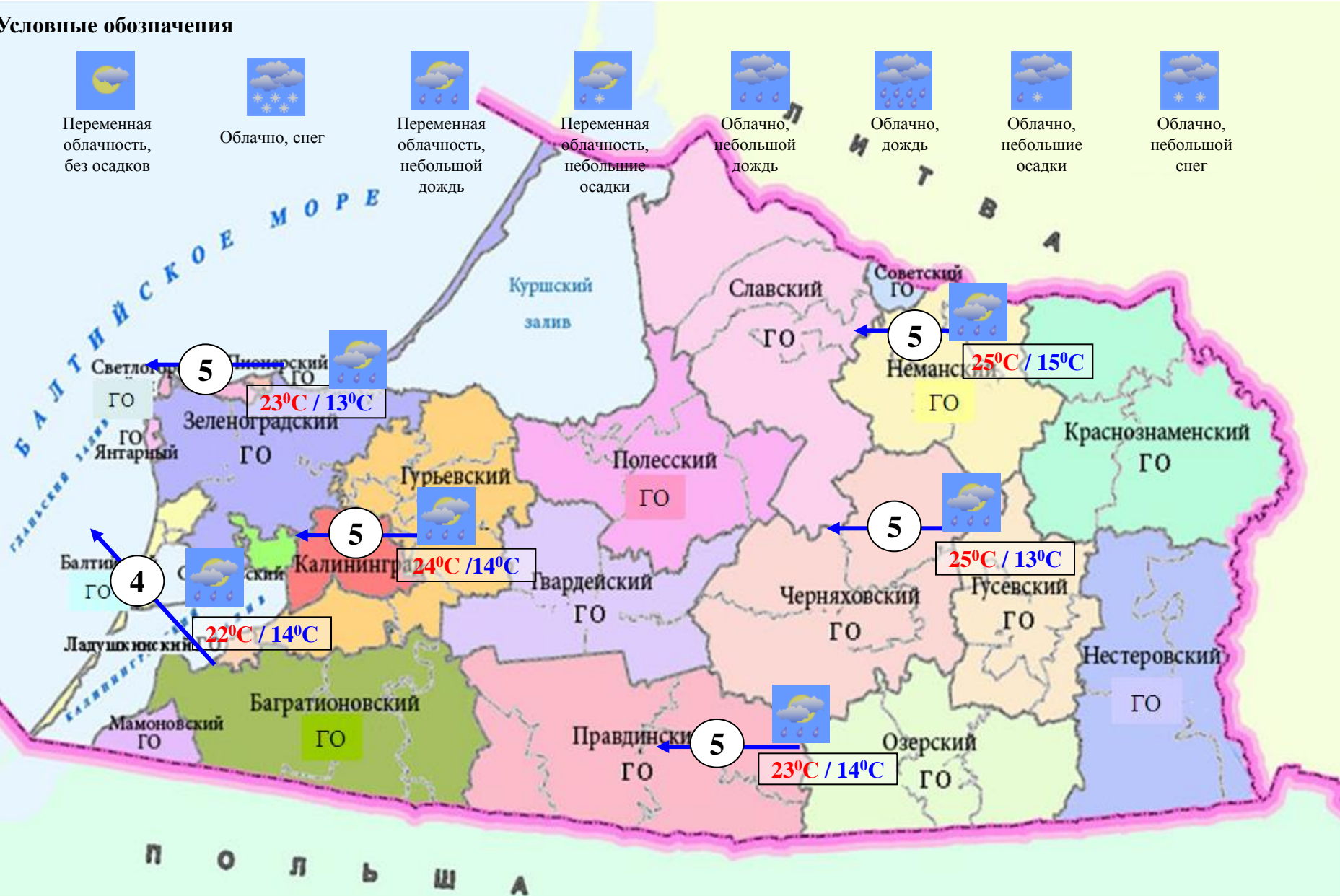
Облачно, дождь



Облачно, небольшие осадки

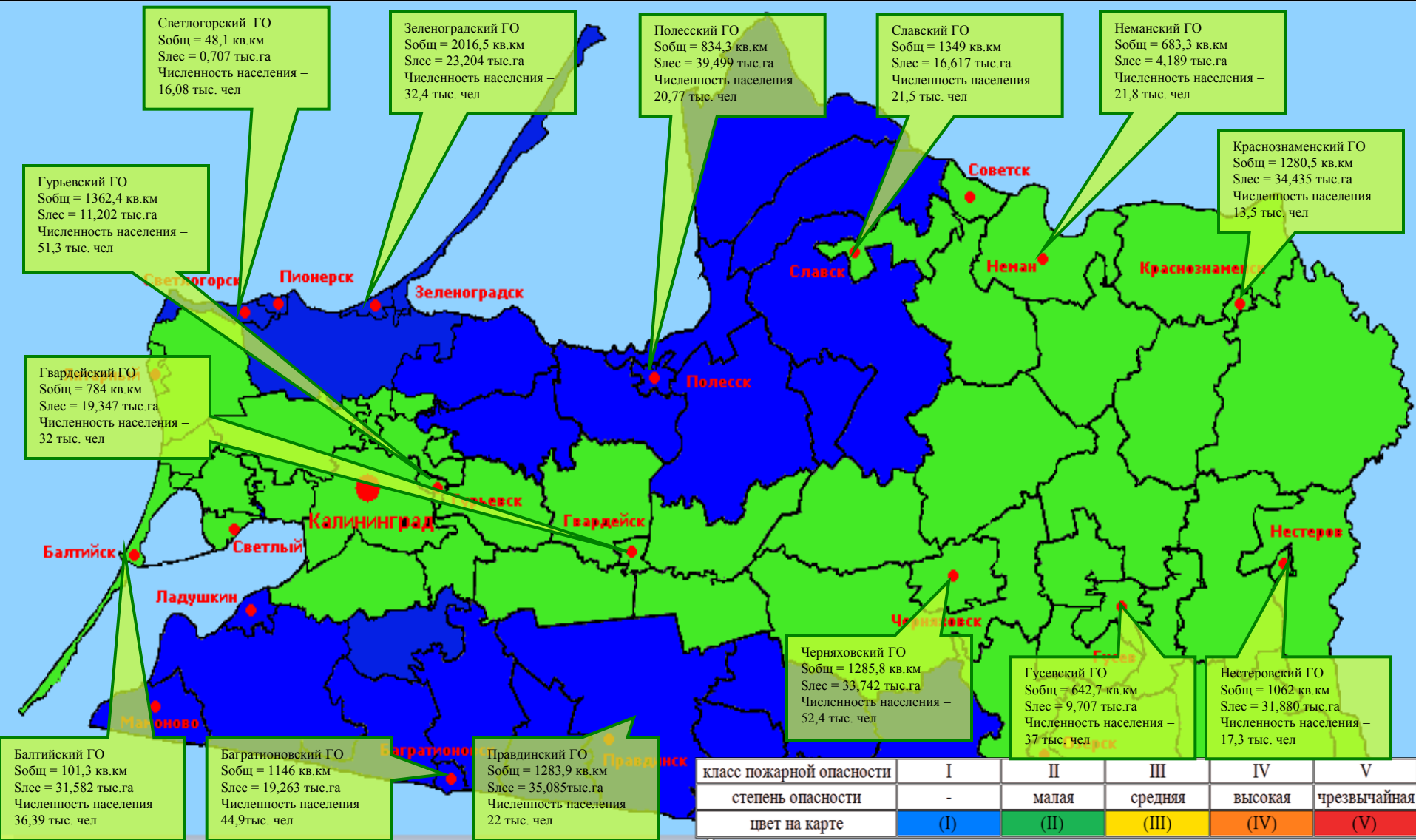


Облачно, небольшой снег



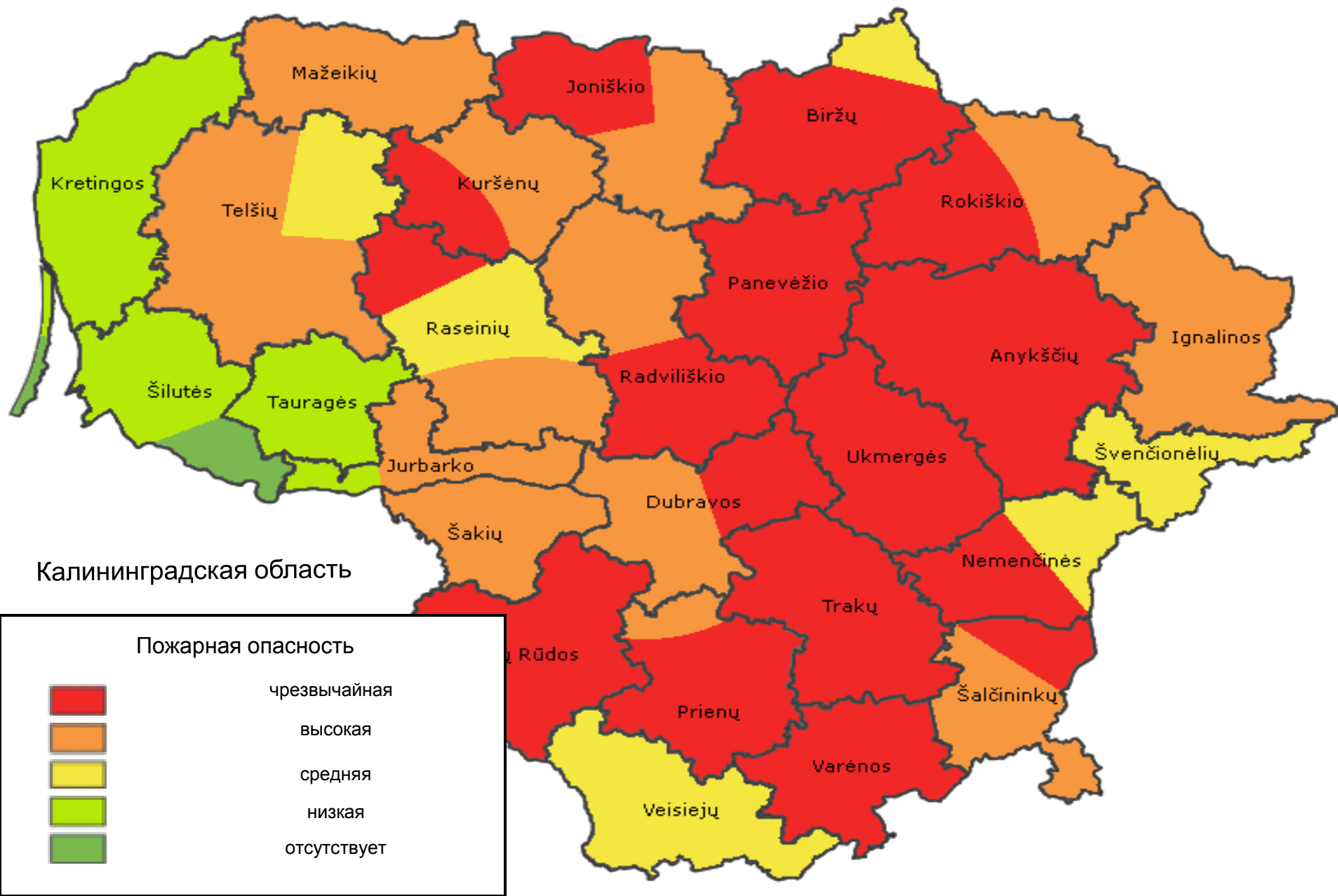
# ПОЖАРНАЯ ОПАСНОСТЬ ЛЕСОВ В КАЛИНИНГРАДСКОЙ ОБЛАСТИ ПО УСЛОВИЯМ ПОГОДЫ на 20 мая 2019 г.

## По Калининградской области пожароопасность 1-2 класса



класс пожарной опасности	I	II	III	IV	V
степень опасности	-	малая	средняя	высокая	чрезвычайная
цвет на карте	(I)	(II)	(III)	(IV)	(V)

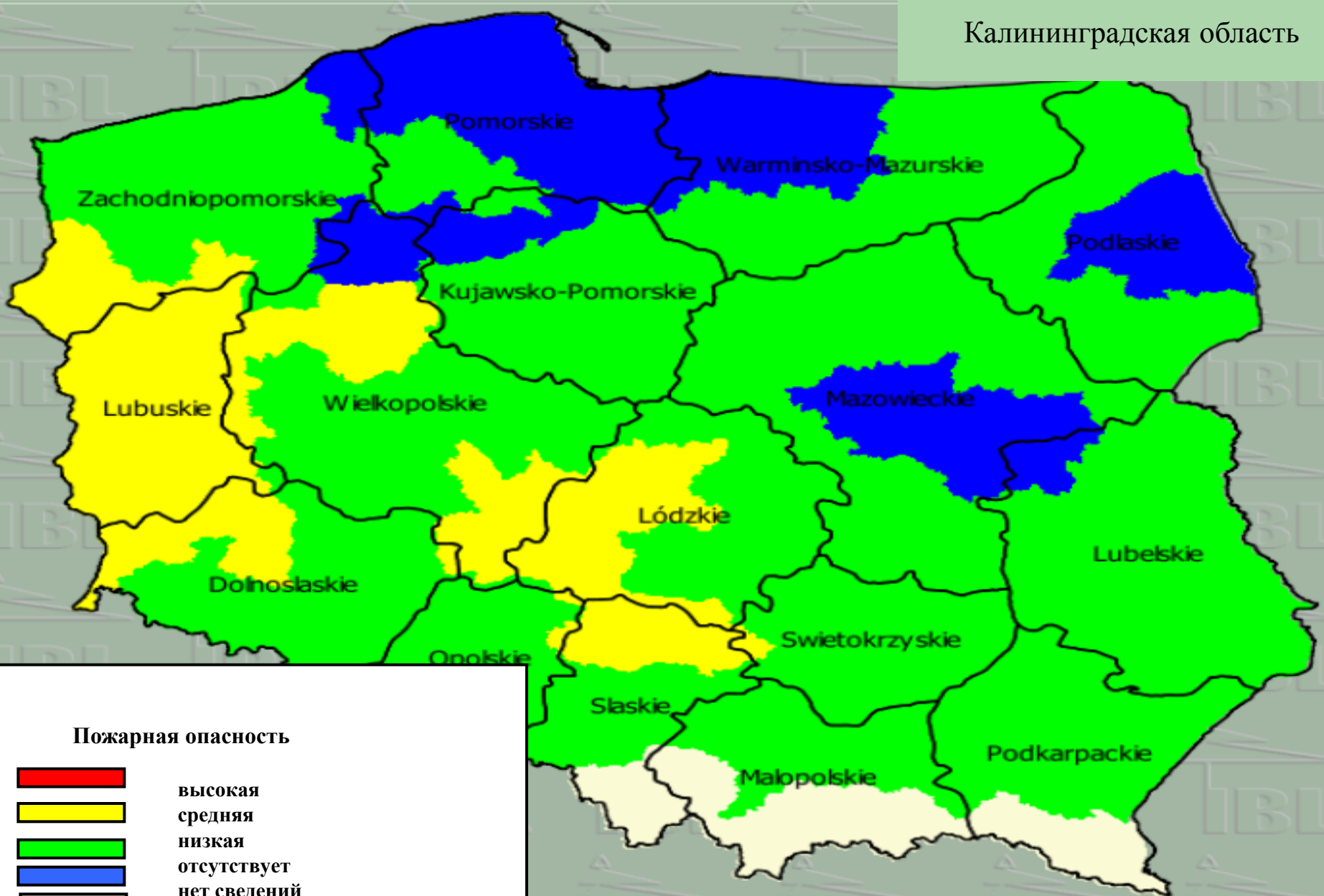
# ПОЖАРНАЯ ОПАСНОСТЬ ЛЕСОВ НА ТЕРРИТОРИИ РЕСПУБЛИКИ ЛИТВЫ ПО УСЛОВИЯМ ПОГОДЫ на 20 мая 2019 г.





# ПОЖАРНАЯ ОПАСНОСТЬ ЛЕСОВ НА ТЕРРИТОРИИ РЕСПУБЛИКИ ПОЛЬША ПО УСЛОВИЯМ ПОГОДЫ на 21 мая 2019 г.

Калининградская область



# РИСКИ ВОЗНИКНОВЕНИЯ ЧС, СВЯЗАННЫХ С НЕБЛАГОПРИЯТНЫМИ ЯВЛЕНИЯМИ, НА ТЕРРИТОРИИ КАЛИНИНГРАДСКОЙ ОБЛАСТИ

с 9.00 21 мая 2019 г. до 9.00 22 мая 2019 г.

