

Государственное бюджетное учреждение Калининградской области  
«Отряд государственной противопожарной службы и обеспечения мероприятий гражданской обороны»  
**ОТДЕЛ МОНИТОРИНГА И ПРОГНОЗИРОВАНИЯ ЧРЕЗВЫЧАЙНЫХ СИТУАЦИЙ**  
**Centre of monitoring and forecasting of extreme situations**

*236003 г. Калининград, Московский пр-т, 188*  
*тел., факс (4012) 311-288; E-mail: [tcmp\\_klg@mail.ru](mailto:tcmp_klg@mail.ru)*

20 мая 2019 года

№ 450 – ОМП ЧС

**ОПЕРАТИВНЫЙ ЕЖЕДНЕВНЫЙ ПРОГНОЗ**  
**чрезвычайных ситуаций с 20 мая 2019 года по 21 мая 2019 года**  
**(графический вариант)**

Дежурный ОМП ЧС

И.Р. Арановский



# ГИДРОЛОГИЧЕСКИЙ МОНИТОРИНГ

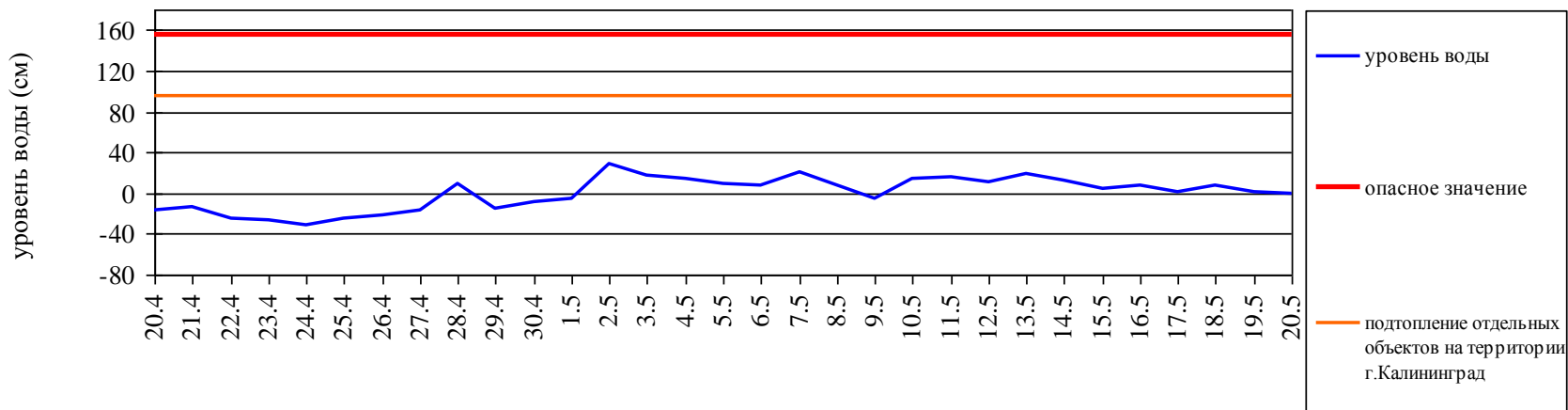
(информация Калининградского ЦГМС, Администрации Морского порта Калининград)

на 8.00 20 мая 2019 г.

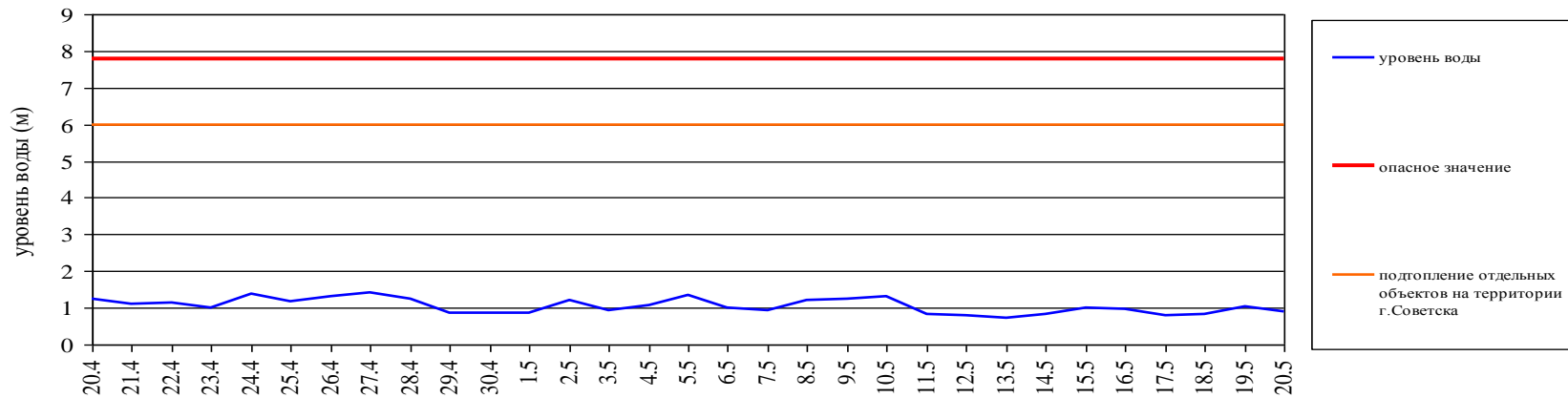
Паводковая обстановка (существенные изменения в режиме рек области):

уровень воды на реках области не приближаются к опасным значениям

Уровень воды в р. Преголя относительно "0" поста МПК (г. Калининград)



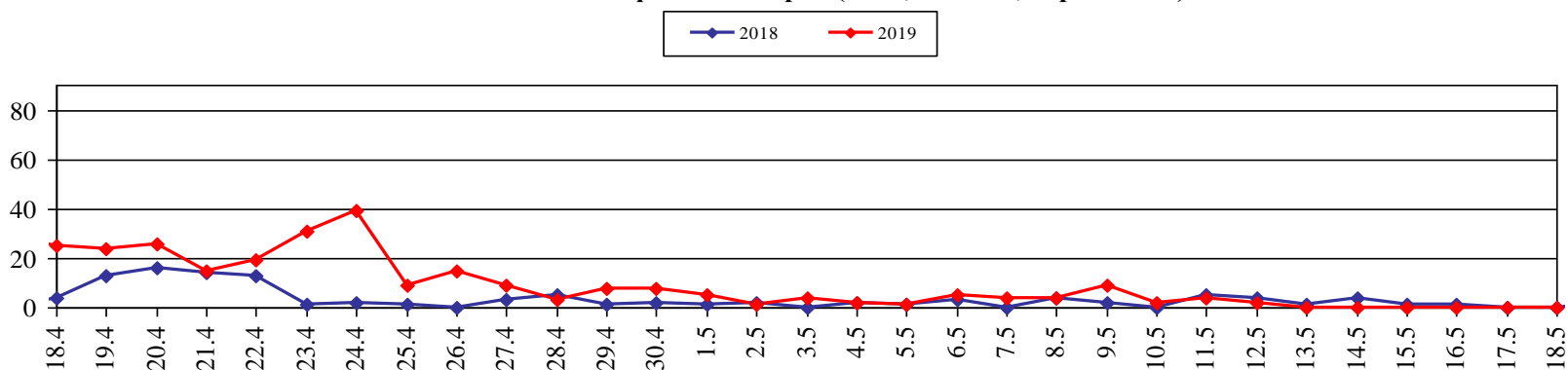
Уровень воды в р. Неман (г. Смалининкай, Литва)



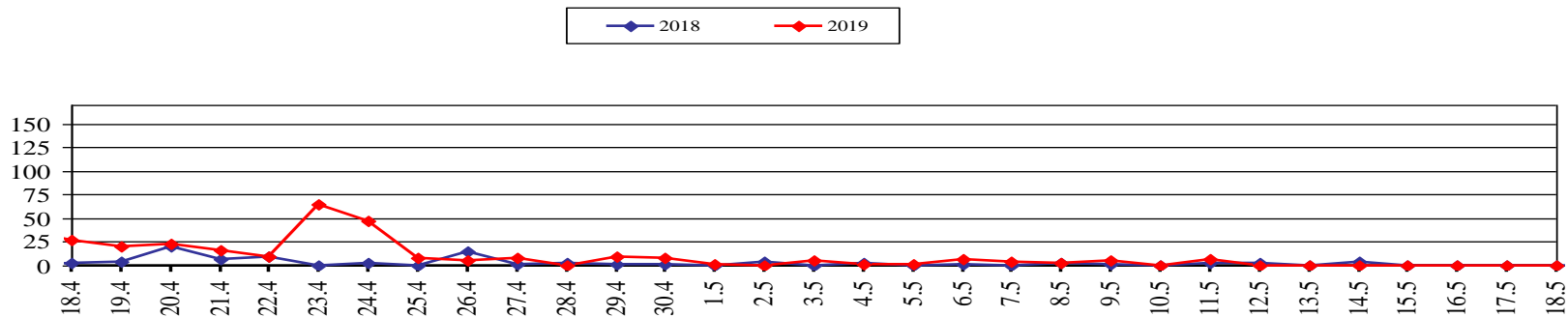
# МОНИТОРИНГ ЛЕСОПОЖАРНОЙ ОБСТАНОВКИ на 19 мая 2019 г.

|                                  | За сутки   | Всего в 2019 году |
|----------------------------------|------------|-------------------|
| Количество природных пожаров:    | <b>0</b>   | <b>1565</b>       |
| в том числе ландшафтных пожаров: | <b>0</b>   | <b>1532</b>       |
| в том числе лесных пожаров:      | <b>0</b>   | <b>33</b>         |
| Действующие лесные пожары        | <b>нет</b> |                   |

**Количество ландшафтных пожаров (2018, 2019 гг., апрель-май)**



**Площадь ландшафтных пожаров, га (2018, 2019 гг., апрель - май)**



# МЕТЕОРОЛОГИЧЕСКИЙ ПРОГНОЗ ПО ТЕРРИТОРИИ КАЛИНИНГРАДСКОЙ ОБЛАСТИ с 9.00 20 мая 2019 г. до 9.00 21 мая 2019 г.

|                    | День  | Ночь  |
|--------------------|---|---|
| <b>Облачность</b>  | переменная облачность   | облачно с прояснениями  |
| <b>Осадки</b>      | местами кратковременные дожди   | местами кратковременные дожди                                     |
| <b>Ветер</b>       | юго-восточный, восточный 5-10 м/с, при грозе местами порывы 12-17 м/с | юго-восточный, южный 5-10 м/с, при грозе местами порывы 12-16 м/с |
| <b>Температура</b> | +22...+27°C   | +11...+16°C   |
| <b>Явления</b>     | местами гроза   | местами грозы, утром местами туман                                |
| <b>Видимость</b>   | 4-7 км  | 4-7 км, в тумане 500-1000 м                                       |

**Метеорологические явления, способные вызвать ЧС, не прогнозируются.**





# ДЕТАЛИЗИРОВАННЫЙ МЕТЕОРОЛОГИЧЕСКИЙ ПРОГНОЗ ПО КАЛИНИНГРАДСКОЙ ОБЛАСТИ с 9.00 20 мая 2019 г. до 9.00 21 мая 2019 г.

## Условные обозначения



Переменная облачность, без осадков



Облачно, снег



Переменная облачность, небольшой дождь



Переменная облачность, небольшие осадки



Облачно, небольшой дождь



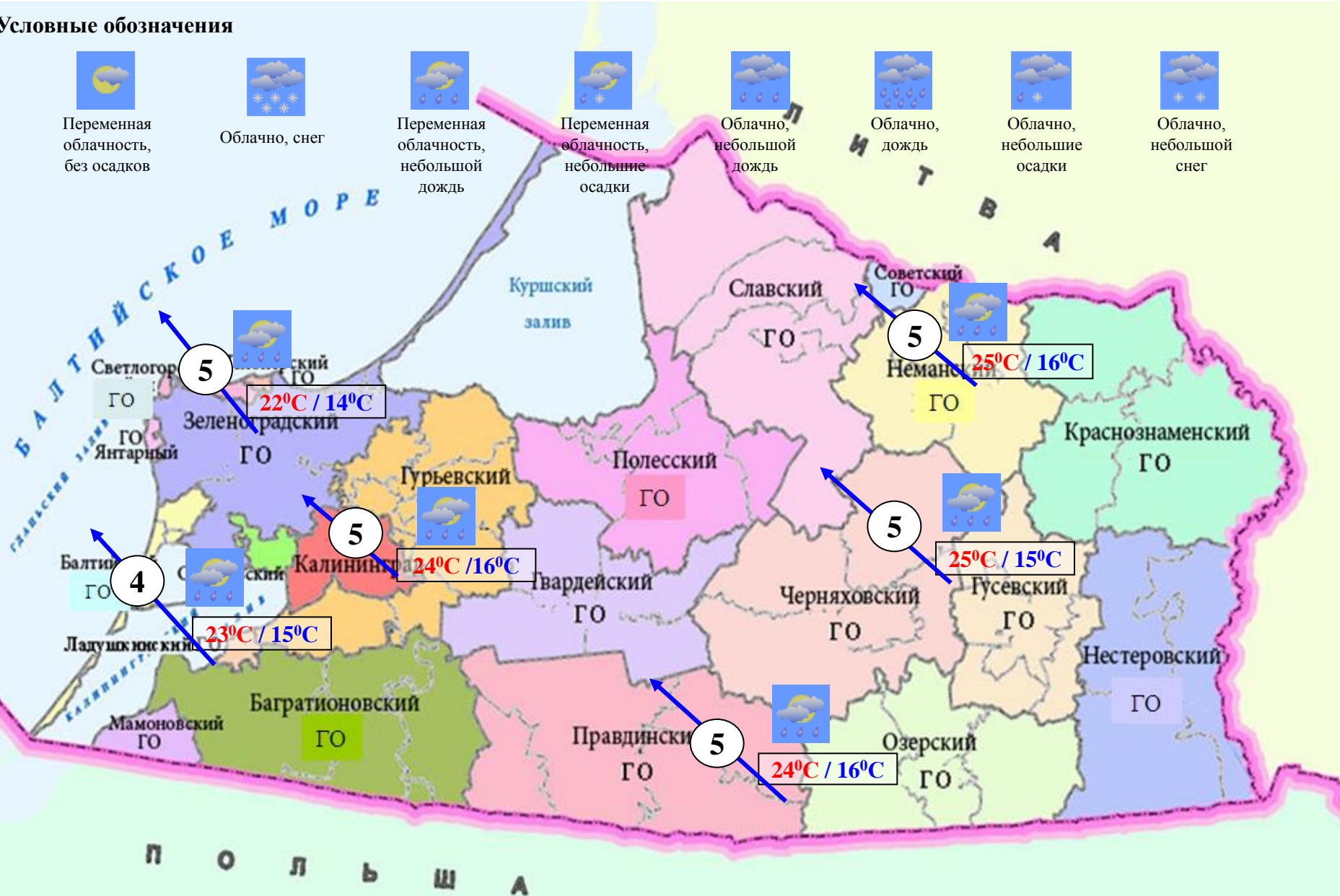
Облачно, дождь



Облачно, небольшие осадки

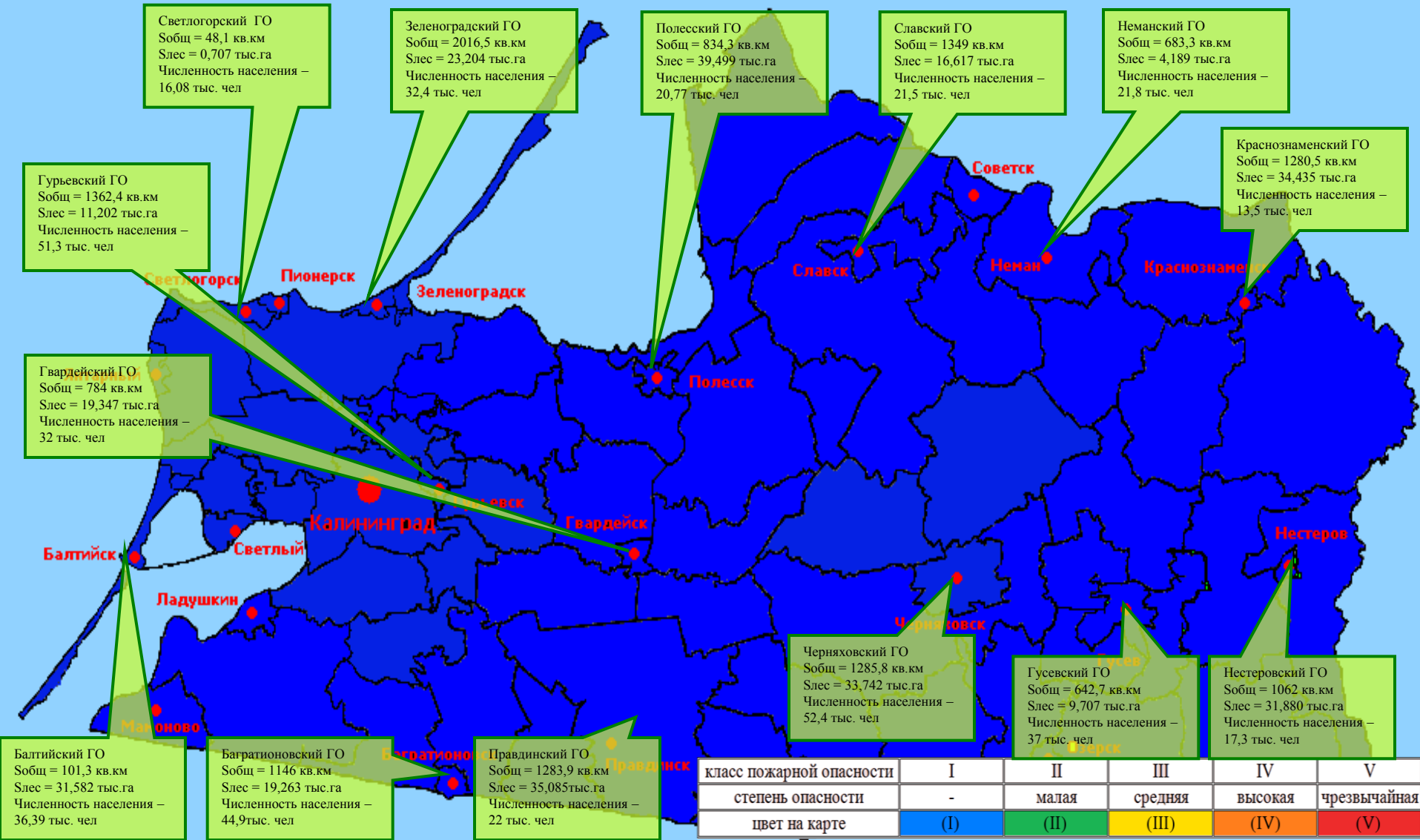


Облачно, небольшой снег

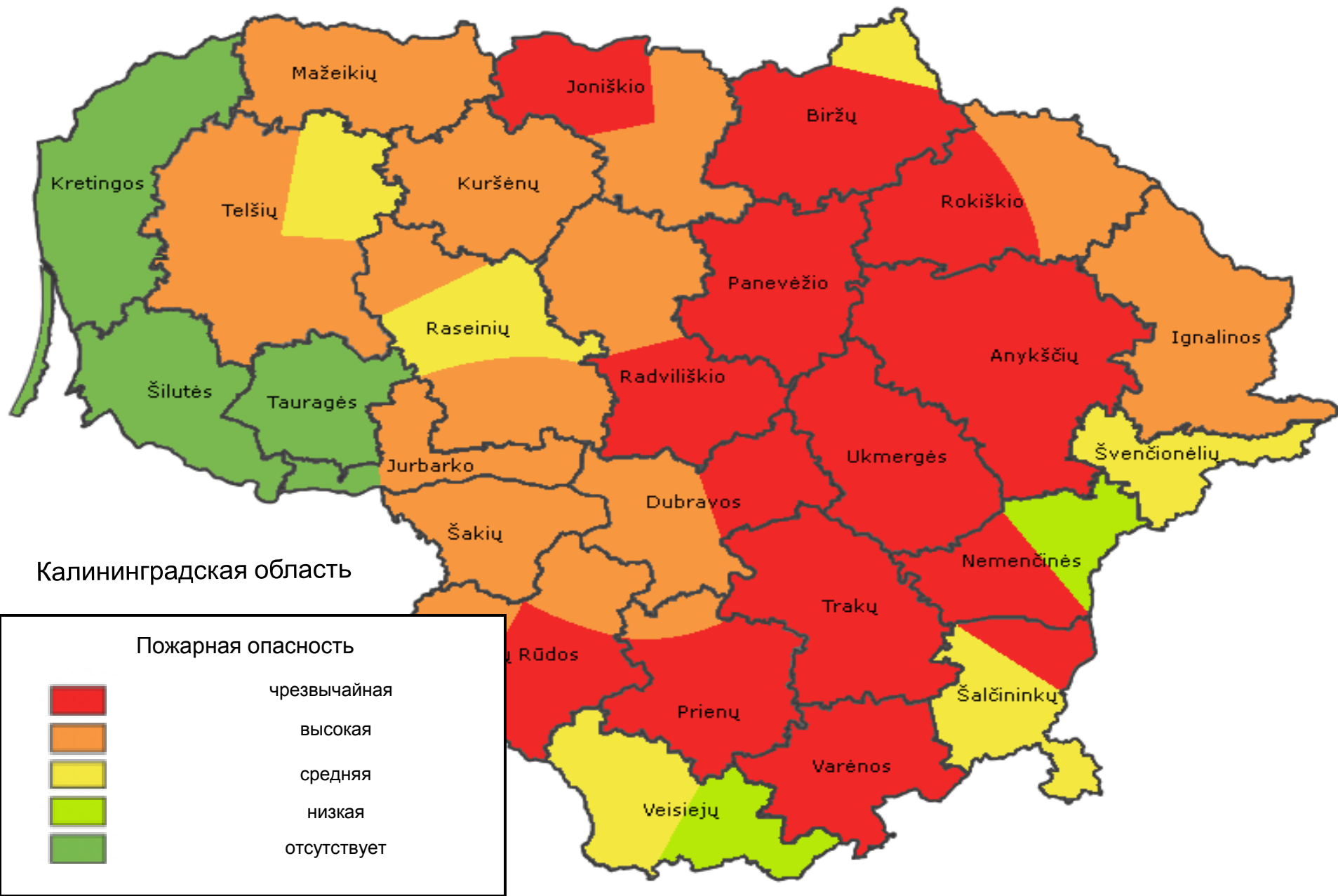


# ПОЖАРНАЯ ОПАСНОСТЬ ЛЕСОВ В КАЛИНИНГРАДСКОЙ ОБЛАСТИ ПО УСЛОВИЯМ ПОГОДЫ на 19 мая 2019 г.

## По Калининградской области пожароопасность 1 класса



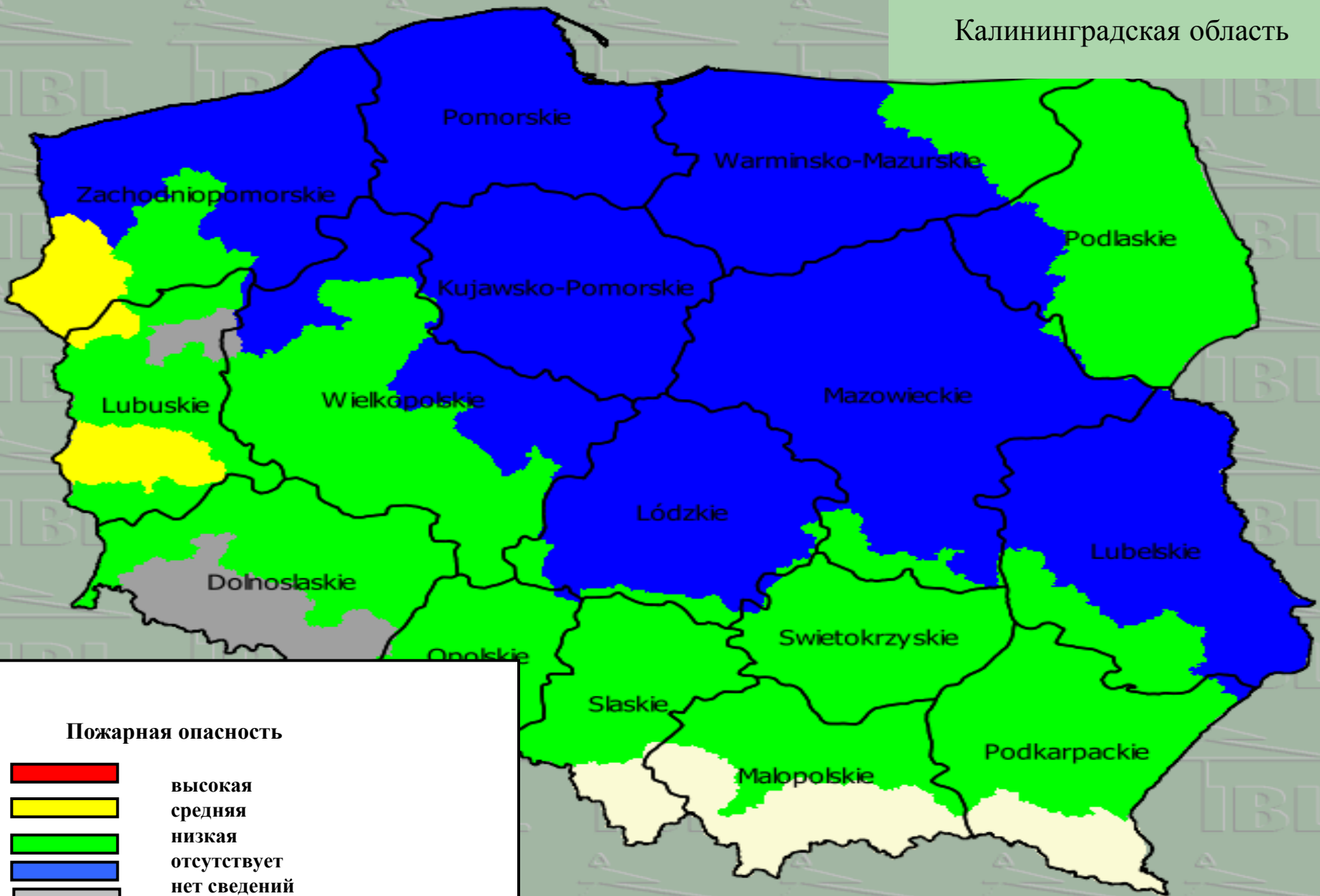
# ПОЖАРНАЯ ОПАСНОСТЬ ЛЕСОВ НА ТЕРРИТОРИИ РЕСПУБЛИКИ ЛИТВЫ ПО УСЛОВИЯМ ПОГОДЫ на 19 мая 2019 г.





**ПОЖАРНАЯ ОПАСНОСТЬ ЛЕСОВ НА ТЕРРИТОРИИ РЕСПУБЛИКИ ПОЛЬША  
ПО УСЛОВИЯМ ПОГОДЫ  
на 20 мая 2019 г.**

Калининградская область



**Пожарная опасность**



высокая  
средняя  
низкая  
отсутствует  
нет сведений

# РИСКИ ВОЗНИКНОВЕНИЯ ЧС, СВЯЗАННЫХ С НЕБЛАГОПРИЯТНЫМИ ЯВЛЕНИЯМИ, НА ТЕРРИТОРИИ КАЛИНИНГРАДСКОЙ ОБЛАСТИ

с 9.00 20 мая 2019 г. до 9.00 21 мая 2019 г.

