

Государственное бюджетное учреждение Калининградской области  
«Отряд государственной противопожарной службы и обеспечения мероприятий гражданской обороны»  
**ОТДЕЛ МОНИТОРИНГА И ПРОГНОЗИРОВАНИЯ ЧРЕЗВЫЧАЙНЫХ СИТУАЦИЙ**  
**Centre of monitoring and forecasting of extreme situations**

*236003 г. Калининград, Московский пр-т, 188*  
*тел., факс (4012) 311-288; E-mail: [tcmp\\_klg@mail.ru](mailto:tcmp_klg@mail.ru)*

15 апреля 2019 года

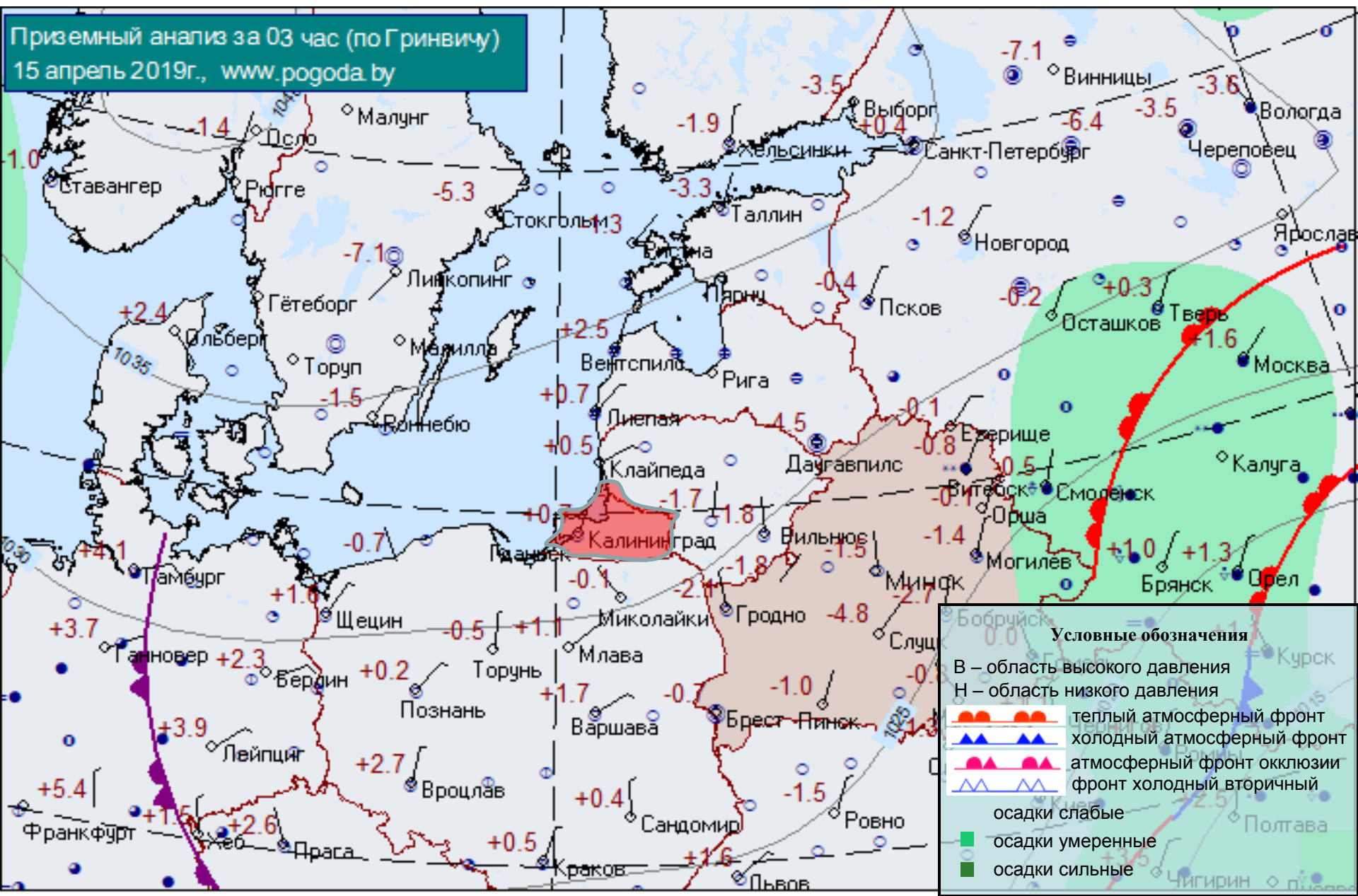
№ 340 – ОМП ЧС

**ОПЕРАТИВНЫЙ ЕЖЕДНЕВНЫЙ ПРОГНОЗ**  
**чрезвычайных ситуаций с 15 апреля 2019 года по 16 апреля 2019 года**  
**(графический вариант)**

Дежурный ОМП ЧС

Е.И. Асташина

# СИНОПТИЧЕСКИЕ ПРОЦЕССЫ, ОБУСЛАВЛИВАЮЩИЕ МЕТЕОУСЛОВИЯ НА ТЕРРИТОРИИ КАЛИНИНГРАДСКОЙ ОБЛАСТИ на 05.00 15 апреля 2019 г.



# ГИДРОЛОГИЧЕСКИЙ МОНИТОРИНГ

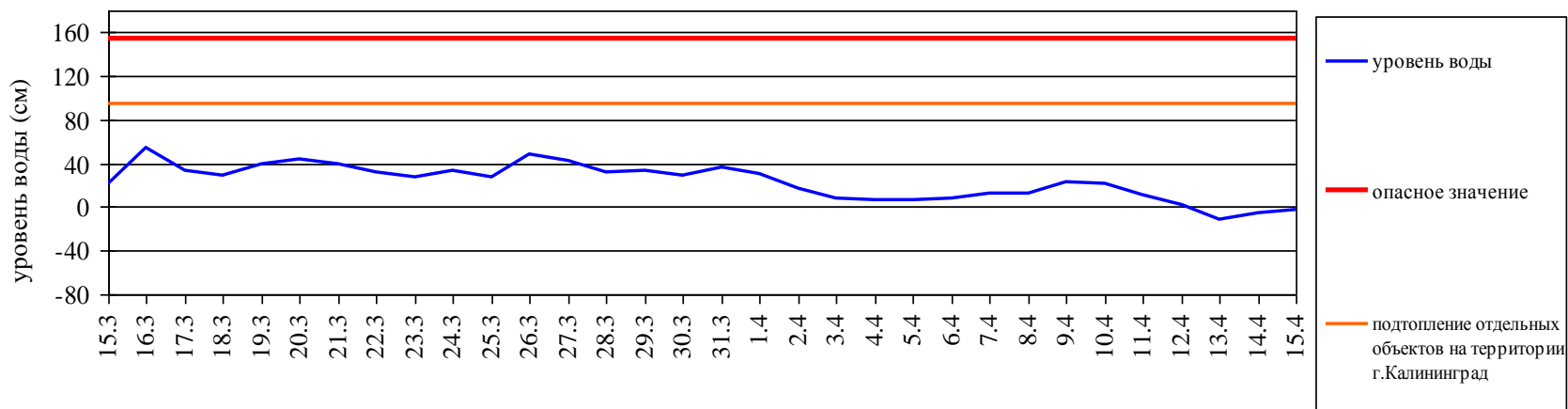
(информация Калининградского ЦГМС, Администрации Морского порта Калининград)

на 8.00 15 апреля 2019 г.

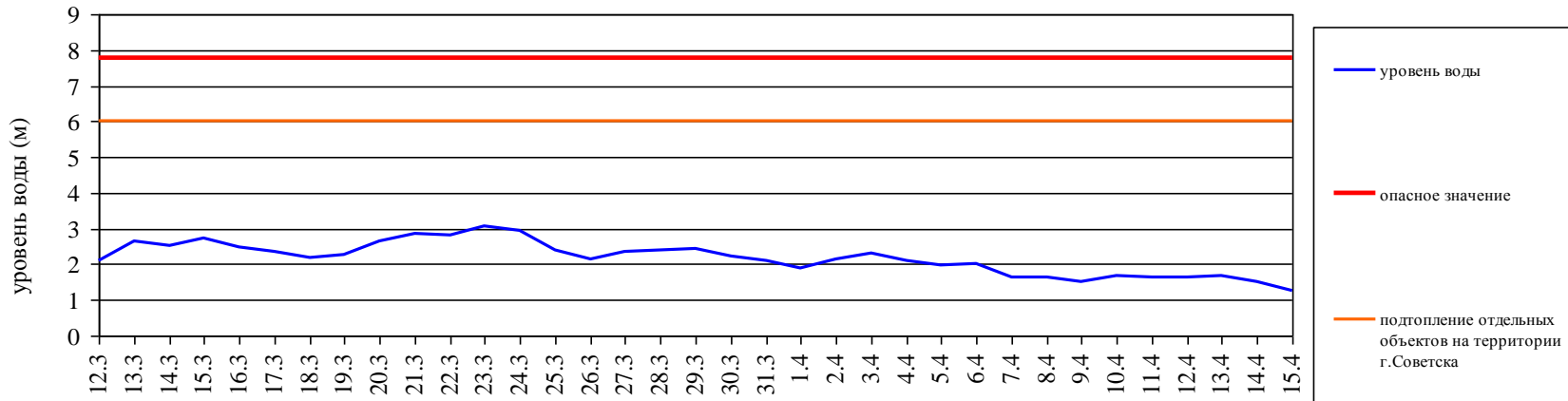
Паводковая обстановка (существенные изменения в режиме рек области):

уровень воды на реках области не приближаются к опасным значениям

Уровень воды в р. Преголя относительно "0" поста МПК (г. Калининград)



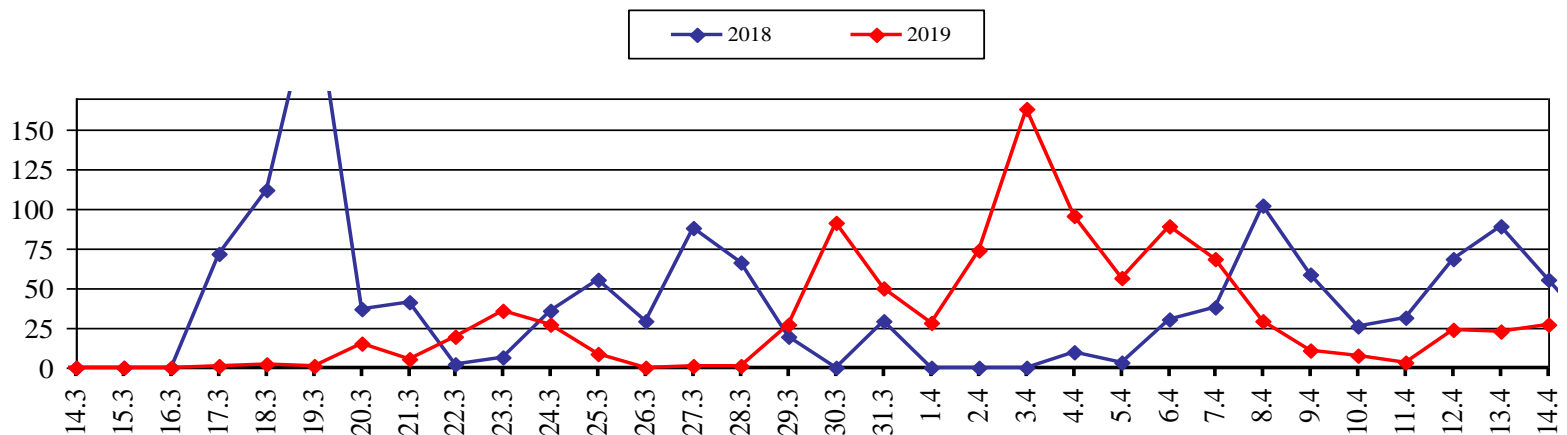
Уровень воды в р. Неман (г. Смалининкай, Литва)



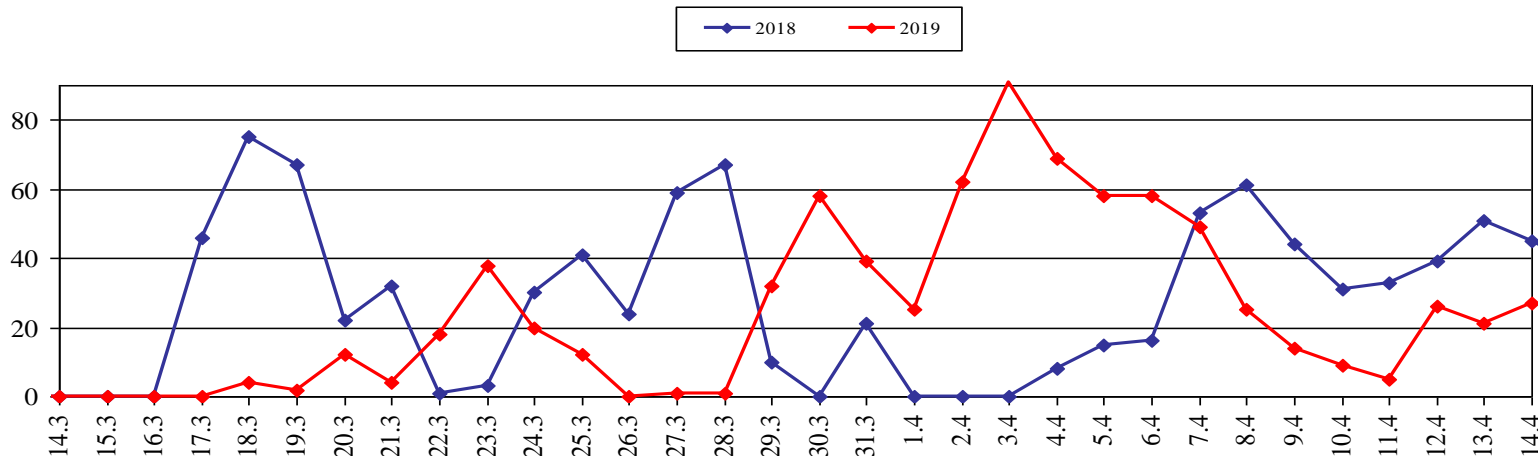
# МОНИТОРИНГ ЛЕСОПОЖАРНОЙ ОБСТАНОВКИ на 14 апреля 2019 г.

	За сутки	Всего в 2019 году
Количество природных пожаров:	<b>27</b>	<b>1178</b>
в том числе ландшафтных пожаров:	<b>27</b>	<b>1067</b>
в том числе лесных пожаров:	<b>0</b>	<b>11</b>
Действующие лесные пожары	<b>нет</b>	

**Площадь ландшафтных пожаров, га (2018, 2019 гг., март - апрель)**



**Количество ландшафтных пожаров (2018, 2019 гг., март - апрель)**



# МЕТЕОРОЛОГИЧЕСКИЙ ПРОГНОЗ ПО ТЕРРИТОРИИ КАЛИНИНГРАДСКОЙ ОБЛАСТИ с 9.00 15 апреля 2019 г. до 9.00 16 апреля 2019 г.

	День	Ночь	
			<b>Метеорологические явления, способные вызвать ЧС, не прогнозируются.</b>
<b>Облачность</b>	переменная облачность	переменная облачность	
<b>Осадки</b>	без осадков	без осадков	
<b>Ветер</b>	северо-восточный, северный 5-10 м/с	северо-восточный, северный 5-10 м/с	
<b>Температура</b>	+7...+12°C	-2...+2°C	
<b>Явления</b>	нет	нет	
<b>Видимость</b>	4-7 км	4-7 км	



# ДЕТАЛИЗИРОВАННЫЙ МЕТЕОРОЛОГИЧЕСКИЙ ПРОГНОЗ ПО КАЛИНИНГРАДСКОЙ ОБЛАСТИ с 9.00 15 апреля 2019 г. до 9.00 16 апреля 2019 г.

## Условные обозначения



Переменная облачность, без осадков



Облачно, снег



Переменная облачность, небольшой дождь



Переменная облачность, небольшие осадки



Облачно, небольшой дождь



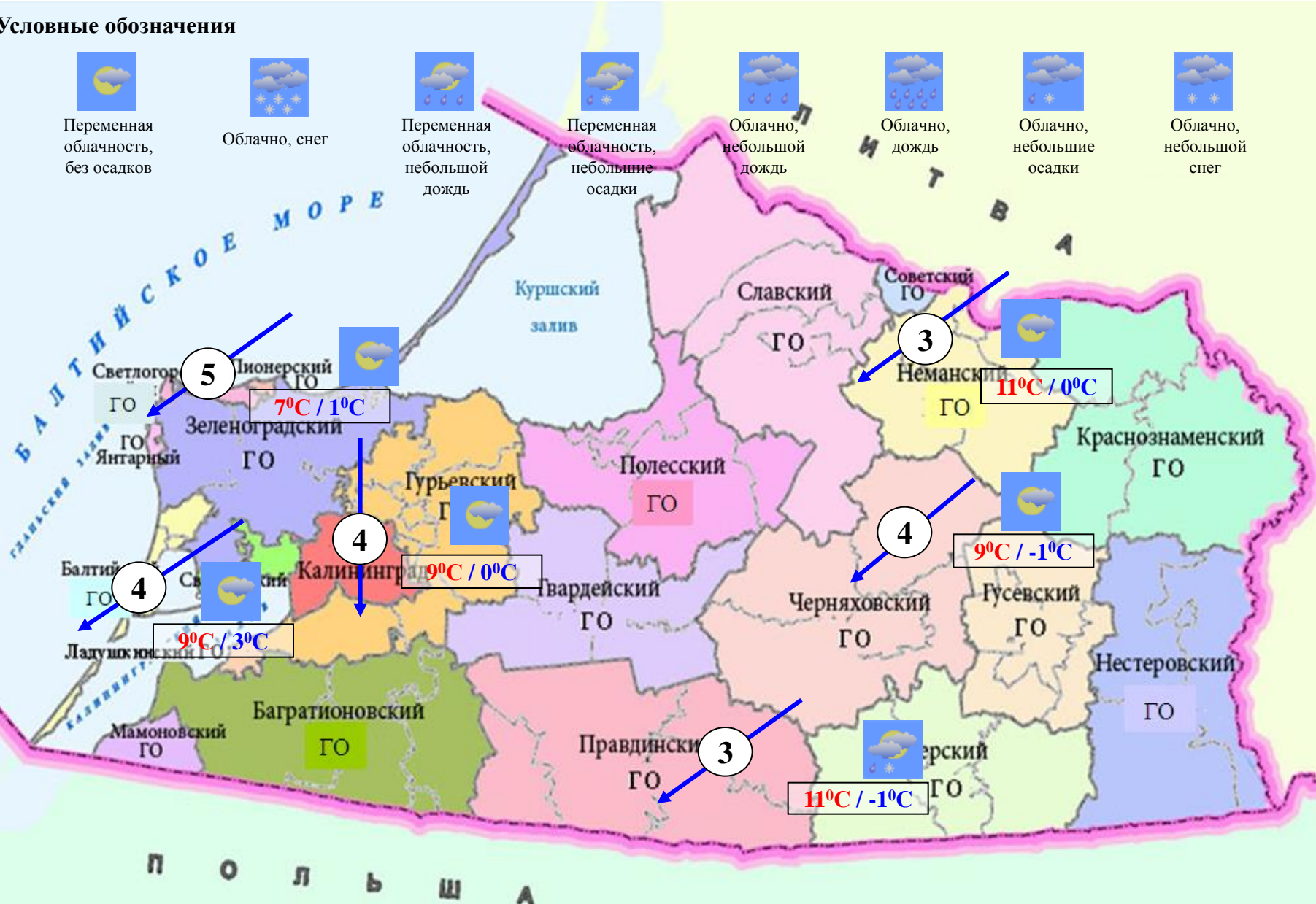
Облачно, дождь



Облачно, небольшие осадки

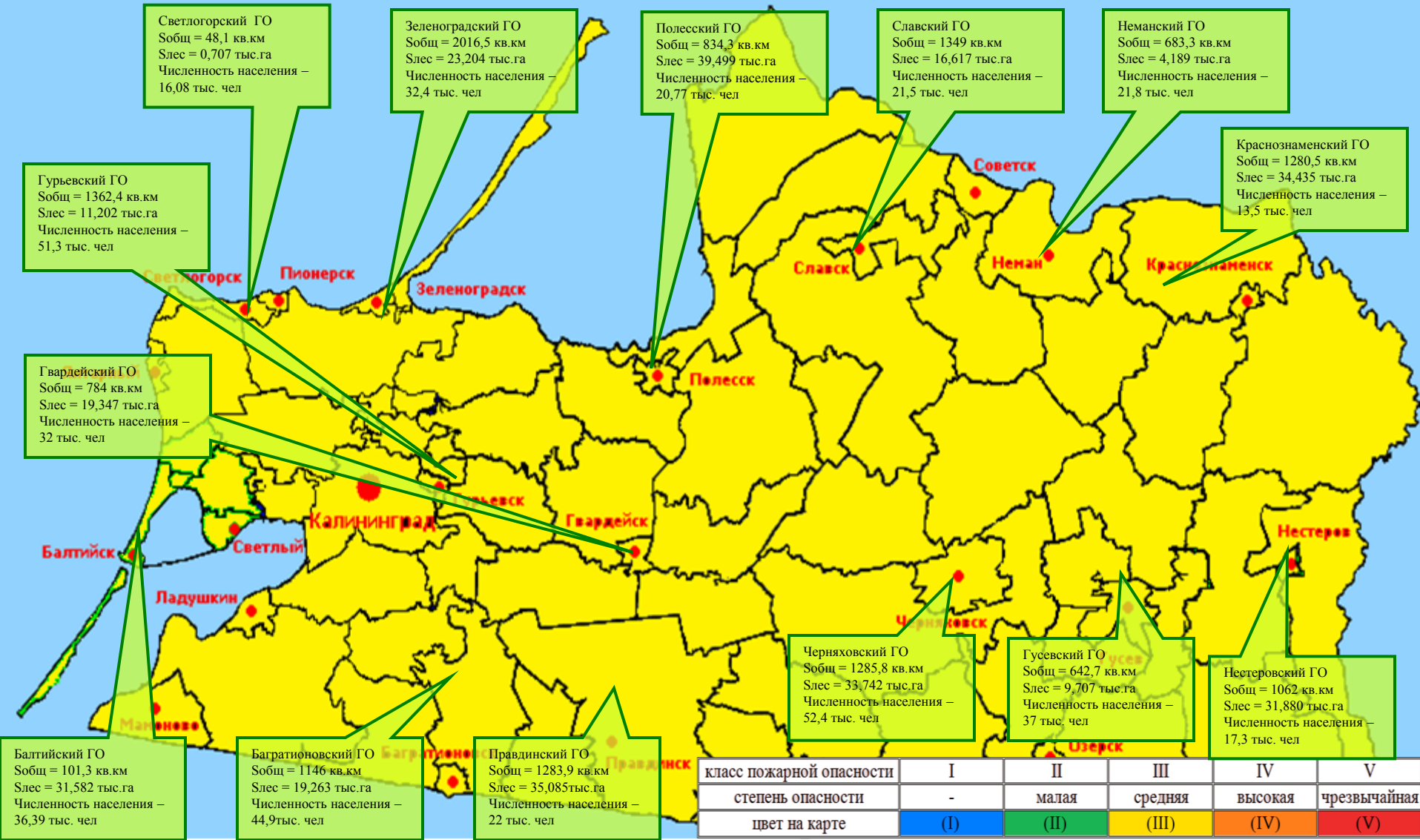


Облачно, небольшой снег



# ПОЖАРНАЯ ОПАСНОСТЬ ЛЕСОВ В КАЛИНИНГРАДСКОЙ ОБЛАСТИ ПО УСЛОВИЯМ ПОГОДЫ на 14 апреля 2019 г.

**На территории Калининградской области 15-17 апреля продолжится нарастание пожароопасности в пределах 3 класса.**



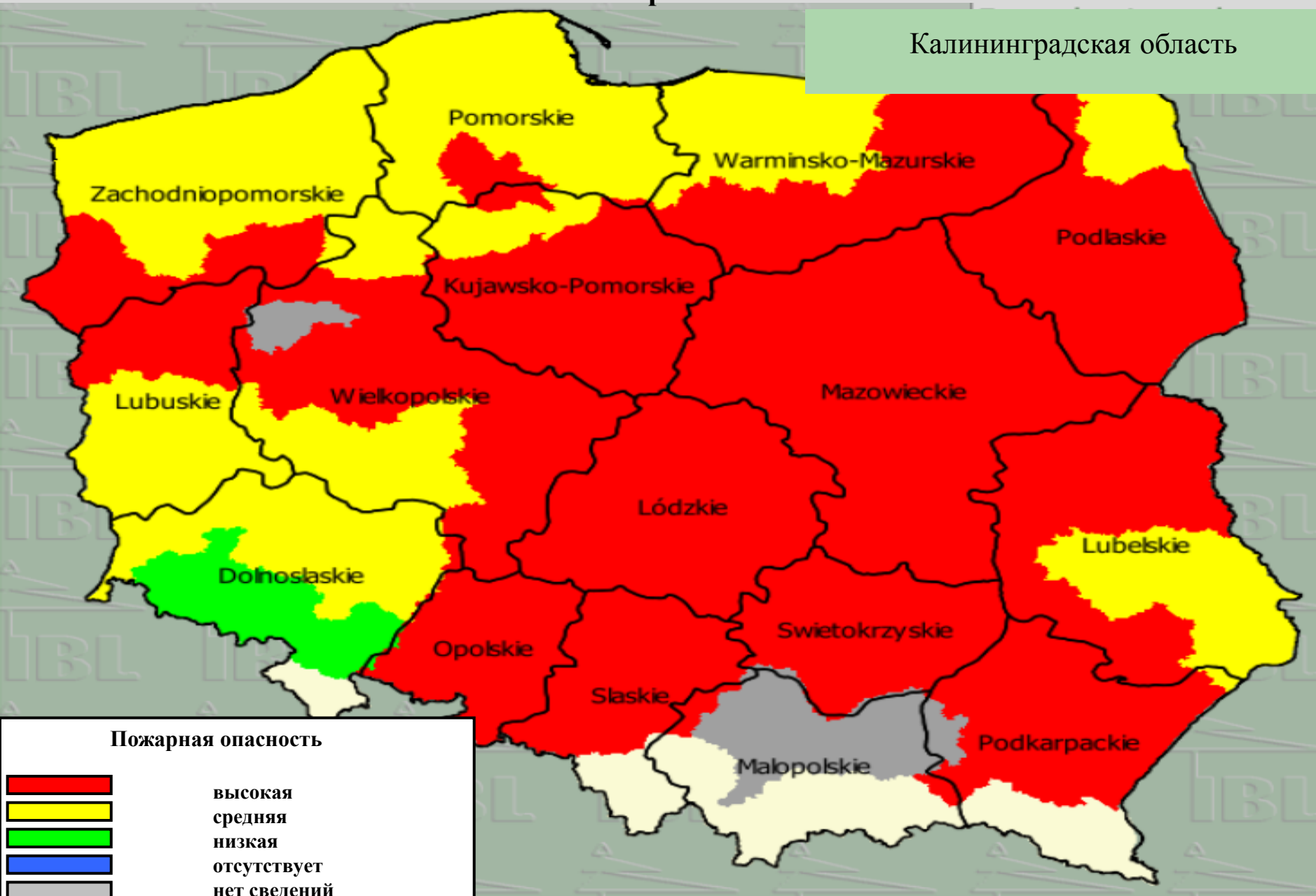
# ПОЖАРНАЯ ОПАСНОСТЬ ЛЕСОВ НА ТЕРРИТОРИИ РЕСПУБЛИКИ ЛИТВЫ ПО УСЛОВИЯМ ПОГОДЫ на 14 апреля 2019 г.





# ПОЖАРНАЯ ОПАСНОСТЬ ЛЕСОВ НА ТЕРРИТОРИИ РЕСПУБЛИКИ ПОЛЬША ПО УСЛОВИЯМ ПОГОДЫ на 15 апреля 2019 г.

Калининградская область



**РИСКИ ВОЗНИКНОВЕНИЯ ЧС,  
СВЯЗАННЫХ С НЕБЛАГОПРИЯТНЫМИ ЯВЛЕНИЯМИ,  
НА ТЕРРИТОРИИ КАЛИНИНГРАДСКОЙ ОБЛАСТИ  
с 9.00 15 апреля 2019 г. до 9.00 16 апреля 2019 г.**

