

Государственное бюджетное учреждение Калининградской области
«Отряд государственной противопожарной службы и обеспечения мероприятий гражданской обороны»
ОТДЕЛ МОНИТОРИНГА И ПРОГНОЗИРОВАНИЯ ЧРЕЗВЫЧАЙНЫХ СИТУАЦИЙ
Centre of monitoring and forecasting of extreme situations

236003 г. Калининград, Московский пр-т, 188
тел., факс (4012) 311-288; E-mail: tcmp_klg@mail.ru

26 апреля 2019 года

№ 377 – ОМП ЧС

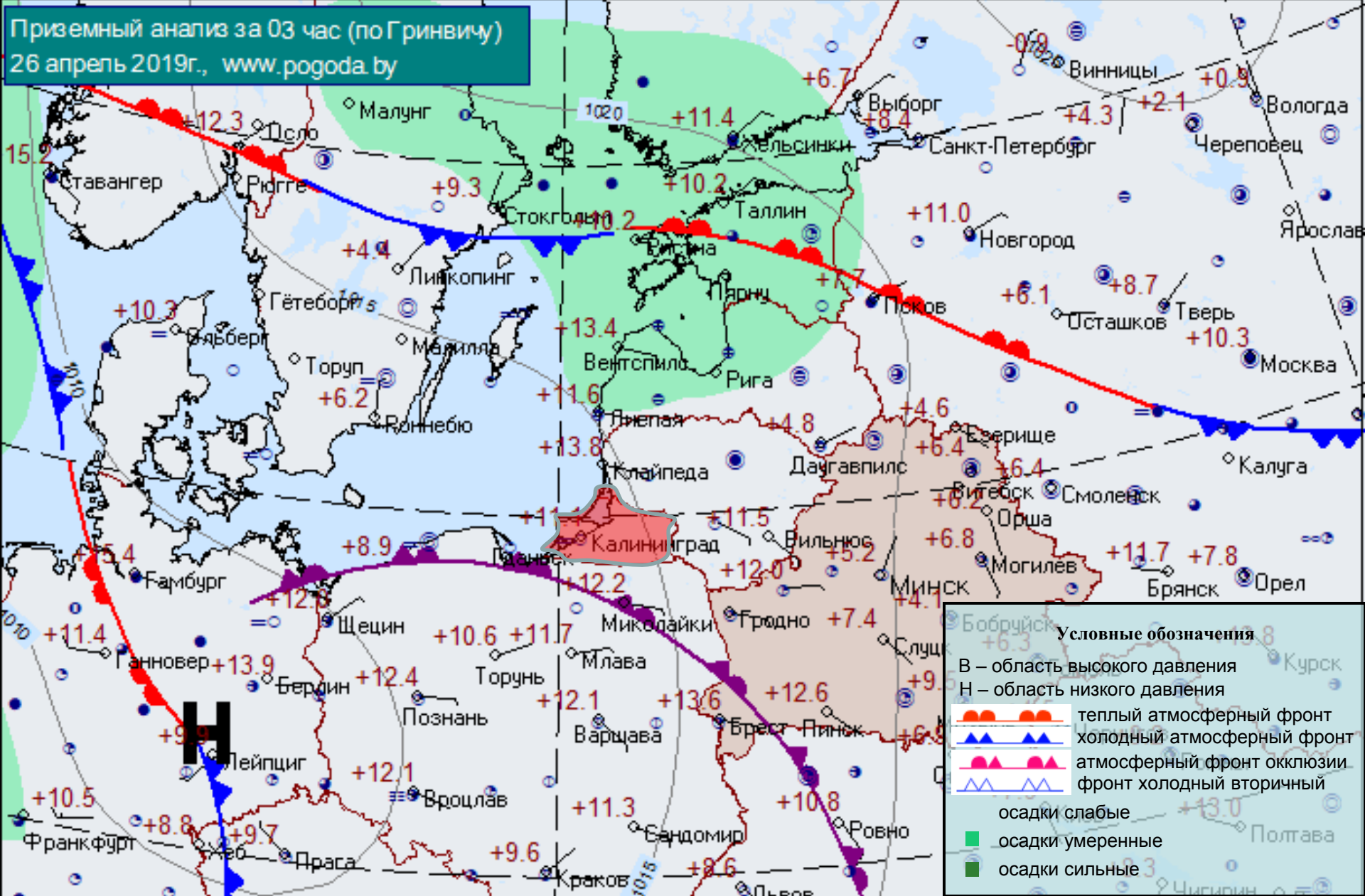
ОПЕРАТИВНЫЙ ЕЖЕДНЕВНЫЙ ПРОГНОЗ
чрезвычайных ситуаций с 26 апреля 2019 года по 27 апреля 2019 года
(графический вариант)

Дежурный ОМП ЧС

А.О. Почивалов

СИНОПТИЧЕСКИЕ ПРОЦЕССЫ, ОБУСЛАВЛИВАЮЩИЕ МЕТЕОУСЛОВИЯ НА ТЕРРИТОРИИ КАЛИНИНГРАДСКОЙ ОБЛАСТИ на 05.00 26 апреля 2019 г.

Приземный анализ за 03 час (по Гринвичу)
26 апрель 2019г., www.pogoda.by



Условные обозначения

В – область высокого давления
Н – область низкого давления

- теплый атмосферный фронт
- холодный атмосферный фронт
- атмосферный фронт окклюзии
- фронт холодный вторичный

осадки слабые
осадки умеренные
осадки сильные

ГИДРОЛОГИЧЕСКИЙ МОНИТОРИНГ

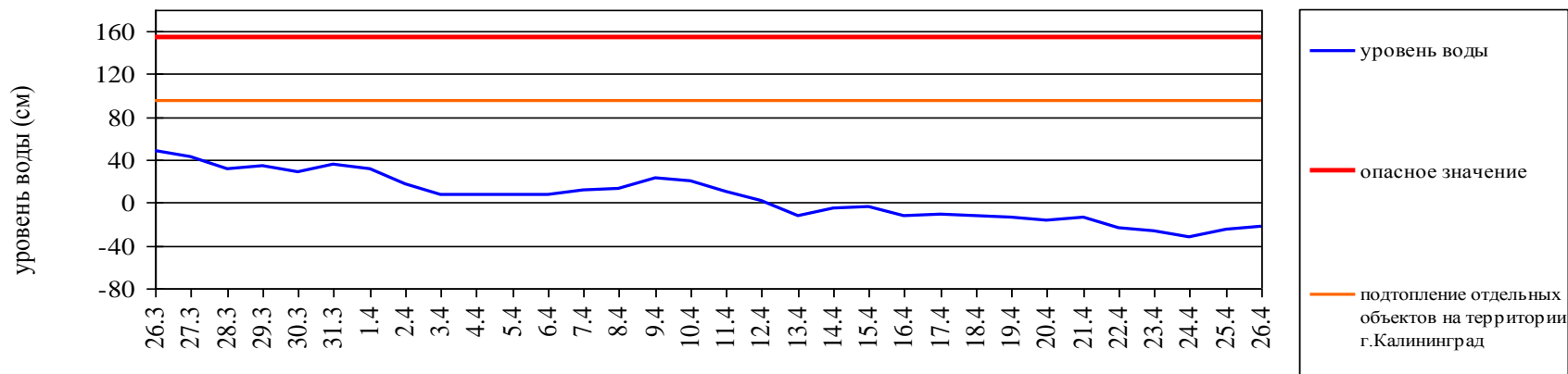
(информация Калининградского ЦГМС, Администрации Морского порта Калининград)

на 8.00 26 апреля 2019 г.

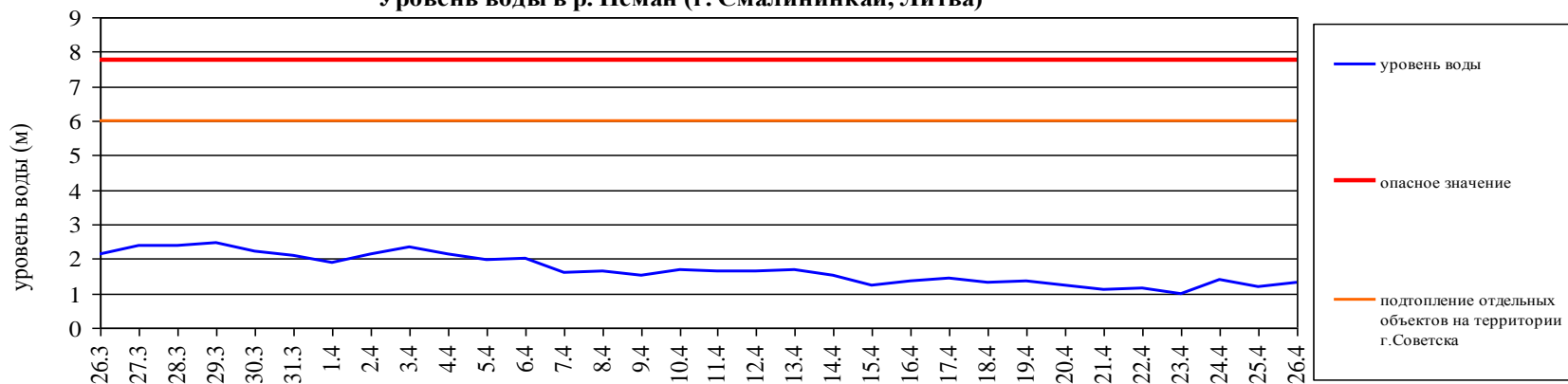
Паводковая обстановка (существенные изменения в режиме рек области):

уровень воды на реках области не приближаются к опасным значениям

Уровень воды в р. Преголя относительно "0" поста МПК (г. Калининград)



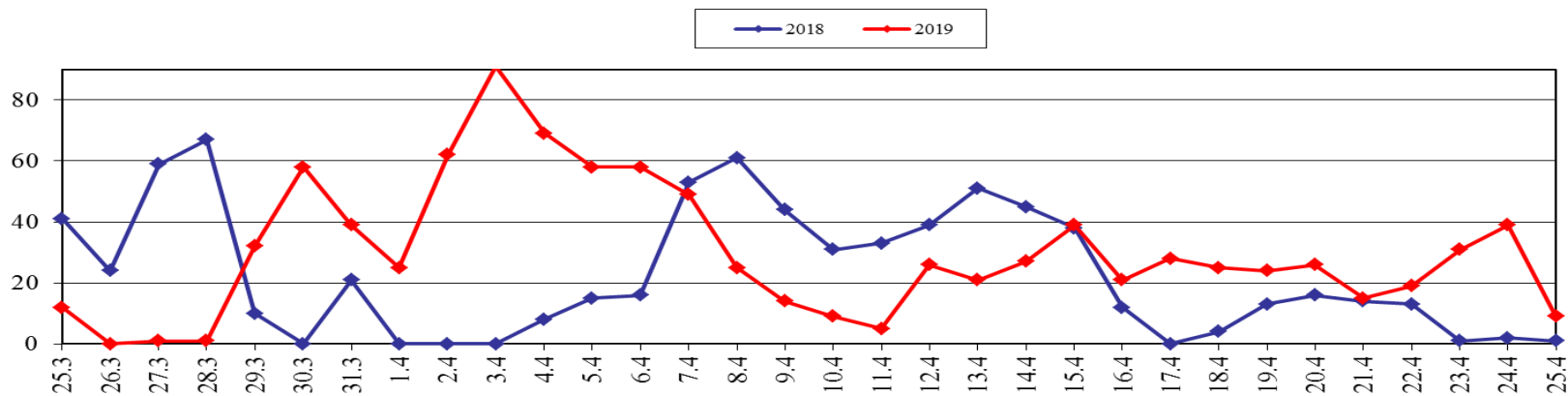
Уровень воды в р. Неман (г. Смалининкай, Литва)



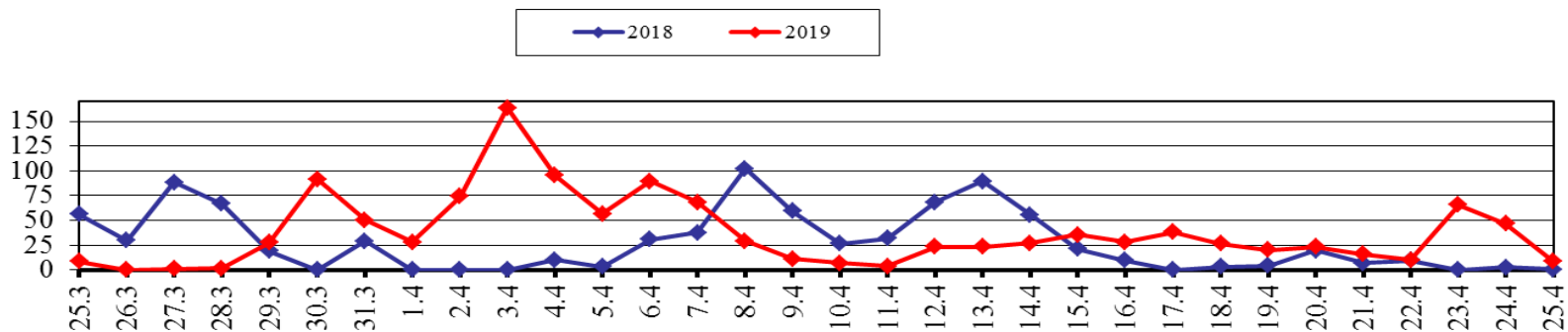
МОНИТОРИНГ ЛЕСОПОЖАРНОЙ ОБСТАНОВКИ на 25 апреля 2019 г.

	За сутки	Всего в 2019 году
Количество природных пожаров:	11	1471
в том числе ландшафтных пожаров:	9	1445
в том числе лесных пожаров:	2	26
Действующие лесные пожары	нет	

Количество ландшафтных пожаров (2018, 2019 гг., март - апрель)



Площадь ландшафтных пожаров, га (2018, 2019 гг., март - апрель)



МЕТЕОРОЛОГИЧЕСКИЙ ПРОГНОЗ ПО ТЕРРИТОРИИ КАЛИНИНГРАДСКОЙ ОБЛАСТИ с 9.00 25 апреля 2019 г. до 9.00 26 апреля 2019 г.

	День	Ночь	
Облачность	переменная облачность	облачно с прояснениями	<div style="background-color: #00FF00; padding: 5px; text-align: center;"> Метеорологические явления, способные вызвать ЧС, не прогнозируются. </div>
Осадки	местами кратковременный дождь	без осадков	
Ветер	юго-восточный, восточный 4-9 м/с	восточный, юго-восточный 5-10 м/с	
Температура	+22...+27°C	+10...+15°C	
Явления	гроза	нет	
Видимость	3-7 км, в дожде 1-2 км	3-7 км	

ДЕТАЛИЗИРОВАННЫЙ МЕТЕОРОЛОГИЧЕСКИЙ ПРОГНОЗ ПО КАЛИНИНГРАДСКОЙ ОБЛАСТИ с 9.00 26 апреля 2019 г. до 9.00 27 апреля 2019 г.

Условные обозначения



Переменная облачность, без осадков



Облачно, снег



Переменная облачность, небольшой дождь



Переменная облачность, небольшие осадки



Облачно, небольшой дождь



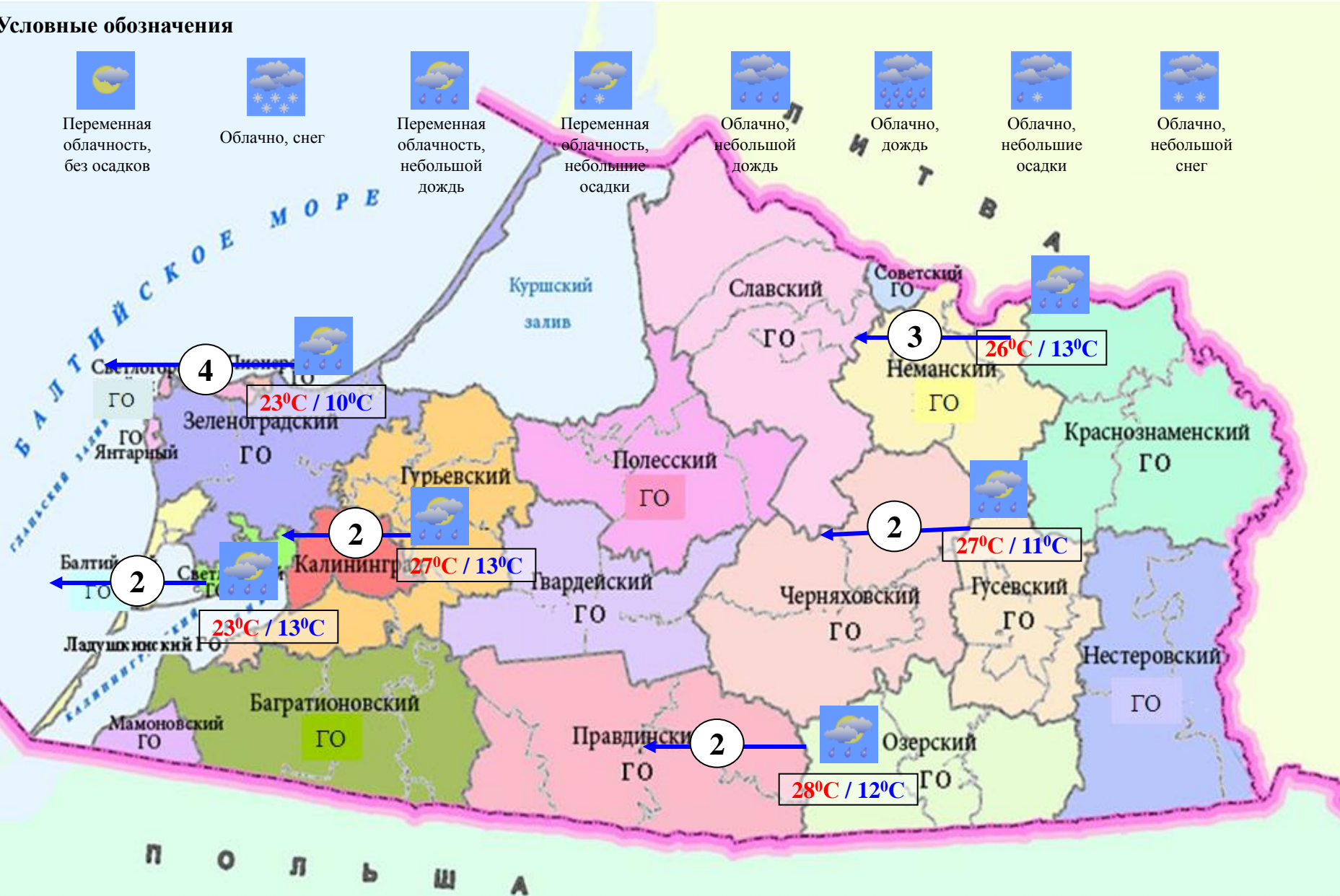
Облачно, дождь



Облачно, небольшие осадки

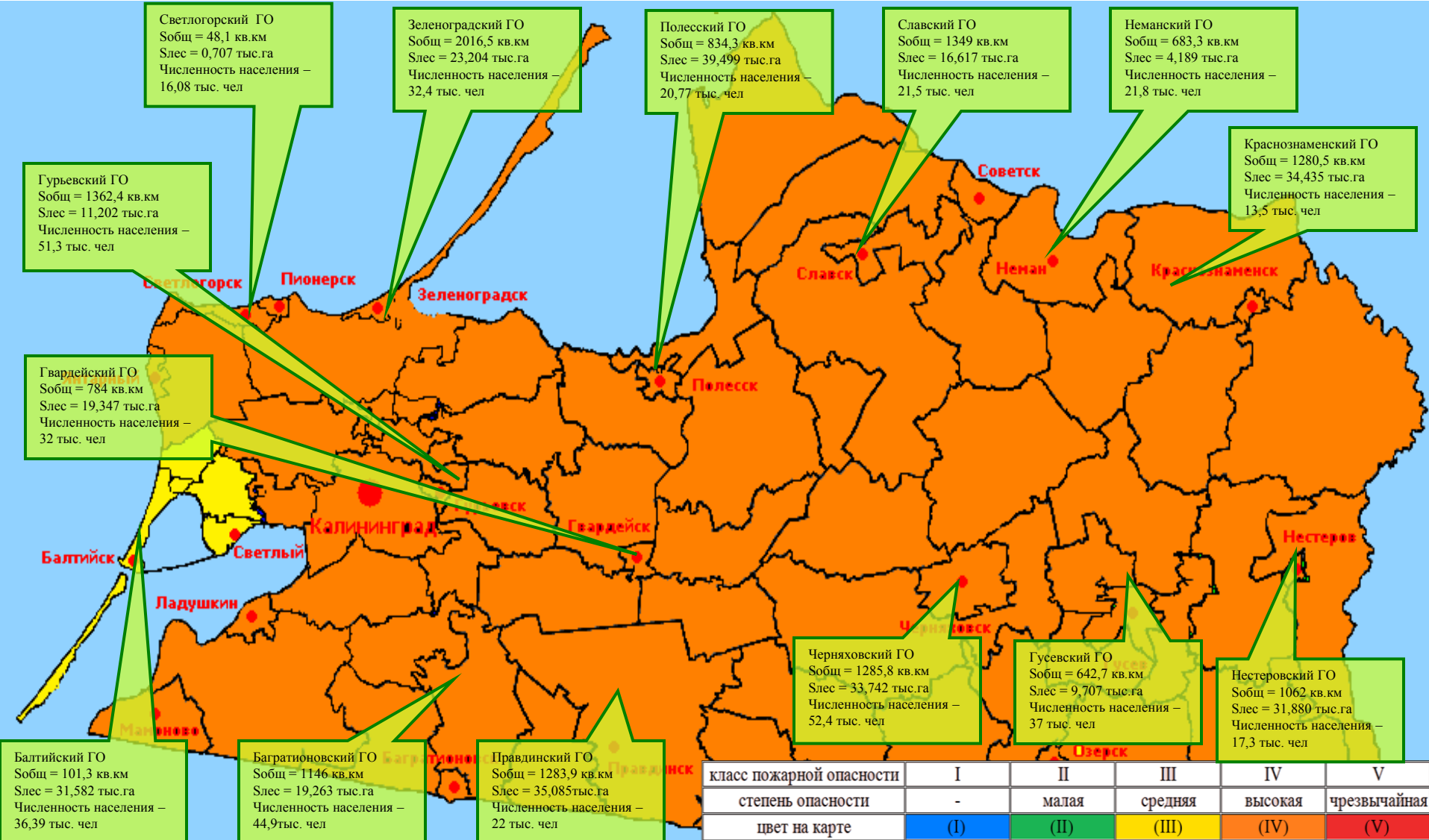


Облачно, небольшой снег

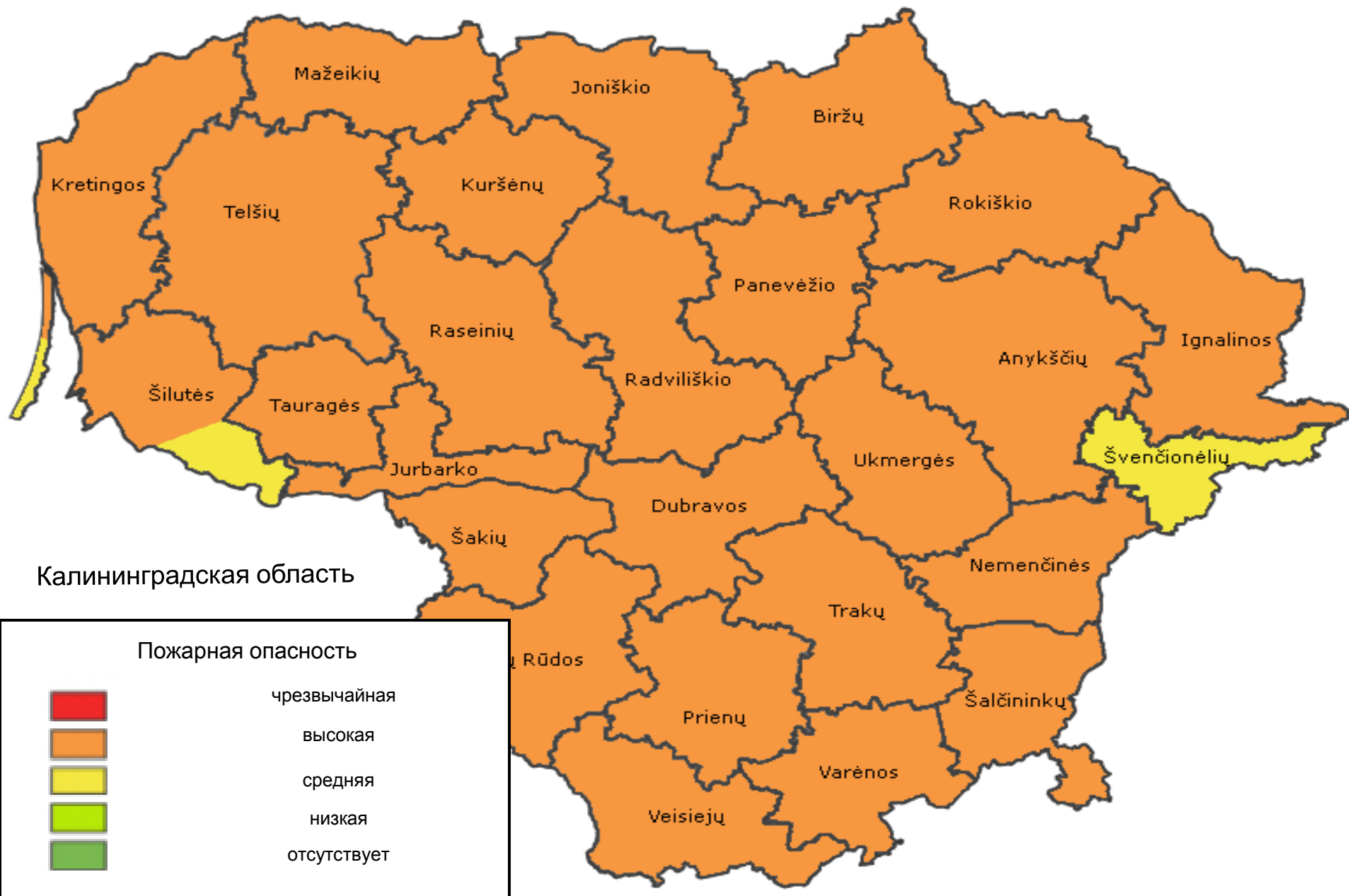


ПОЖАРНАЯ ОПАСНОСТЬ ЛЕСОВ В КАЛИНИНГРАДСКОЙ ОБЛАСТИ ПО УСЛОВИЯМ ПОГОДЫ на 25 апреля 2019 г.

**26 апреля сохранится пожароопасность преимущественно 4 класса,
в течении 27-28.04 ожидается практически повсеместное снижение пожароопасности до 1 класса**

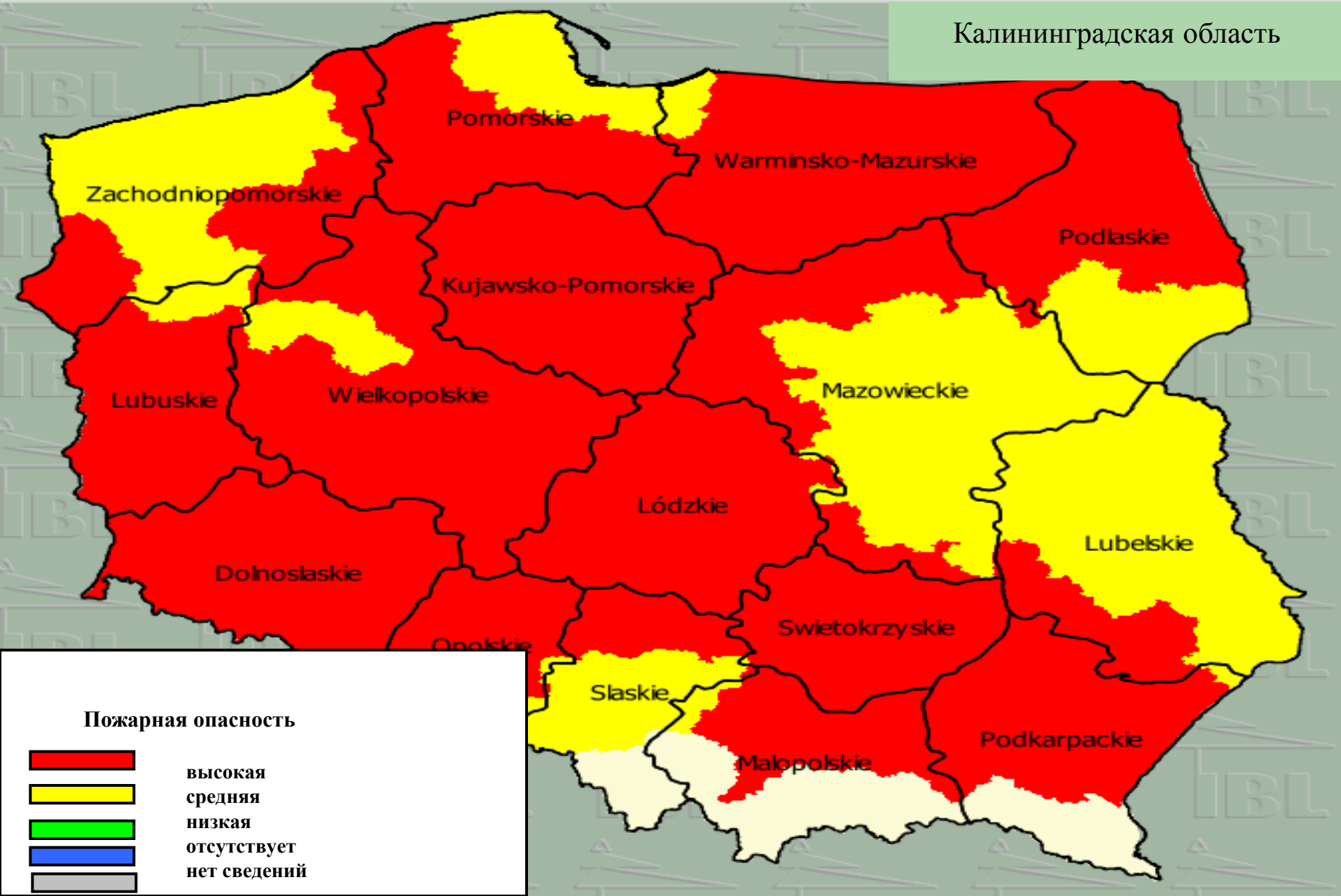


ПОЖАРНАЯ ОПАСНОСТЬ ЛЕСОВ НА ТЕРРИТОРИИ РЕСПУБЛИКИ ЛИТВЫ ПО УСЛОВИЯМ ПОГОДЫ на 25 апреля 2019 г.



ПОЖАРНАЯ ОПАСНОСТЬ ЛЕСОВ НА ТЕРРИТОРИИ РЕСПУБЛИКИ ПОЛЬША ПО УСЛОВИЯМ ПОГОДЫ на 26 апреля 2019 г.

Калининградская область



**РИСКИ ВОЗНИКНОВЕНИЯ ЧС,
СВЯЗАННЫХ С НЕБЛАГОПРИЯТНЫМИ ЯВЛЕНИЯМИ,
НА ТЕРРИТОРИИ КАЛИНИНГРАДСКОЙ ОБЛАСТИ
с 9.00 26 апреля 2019 г. до 9.00 27 апреля 2019 г.**

