

Государственное бюджетное учреждение Калининградской области
«Отряд государственной противопожарной службы и обеспечения мероприятий гражданской обороны»
ОТДЕЛ МОНИТОРИНГА И ПРОГНОЗИРОВАНИЯ ЧРЕЗВЫЧАЙНЫХ СИТУАЦИЙ
Centre of monitoring and forecasting of extreme situations

236003 г. Калининград, Московский пр-т, 188
тел., факс (4012) 311-288; E-mail: tcmp_klg@mail.ru

26 марта 2019 года

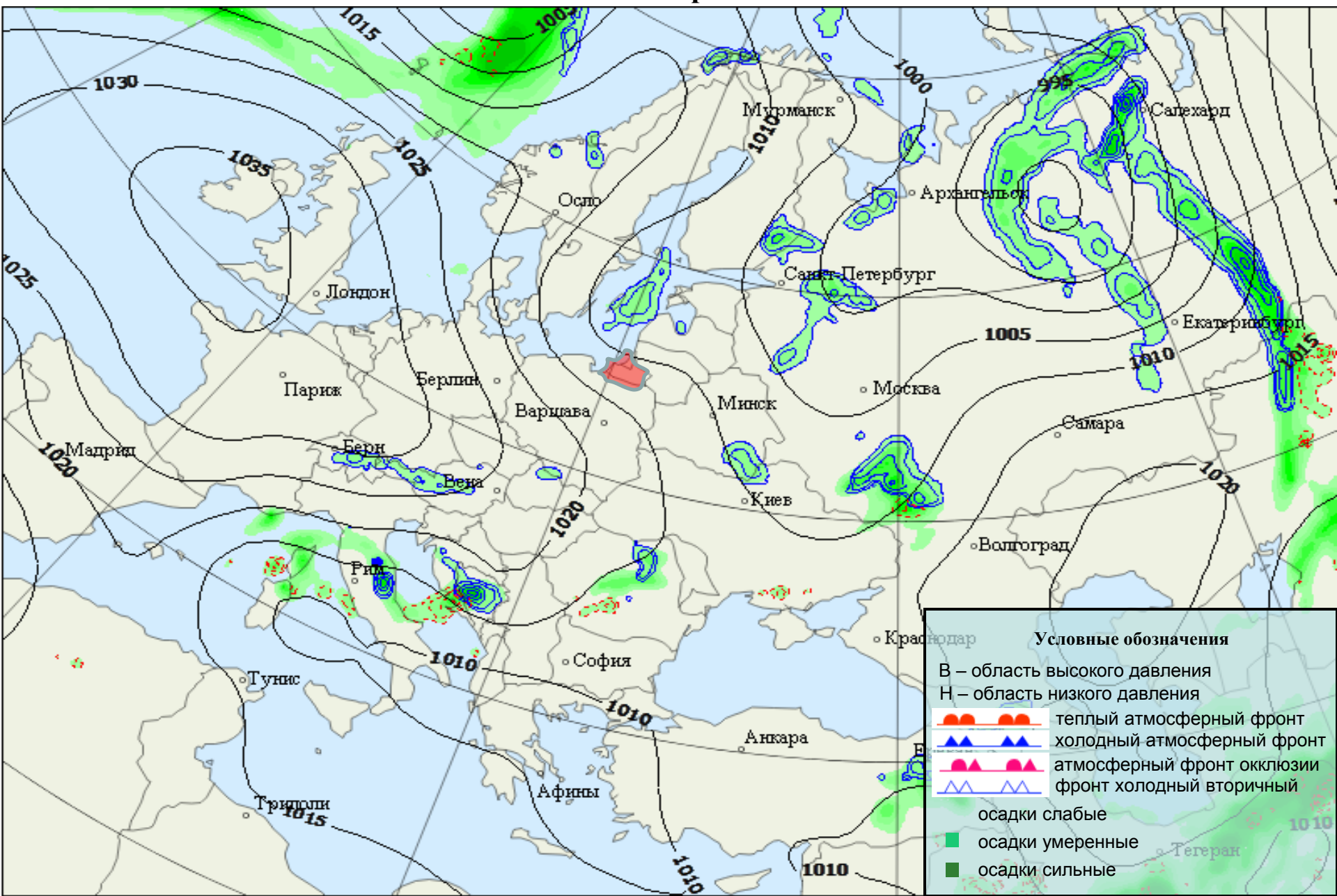
№ 277 – ОМП ЧС

ОПЕРАТИВНЫЙ ЕЖЕДНЕВНЫЙ ПРОГНОЗ
чрезвычайных ситуаций с 26 марта 2019 года по 27 марта 2019 года
(графический вариант)

Дежурный ОМП ЧС

Е.И. Асташина

СИНОПТИЧЕСКИЕ ПРОЦЕССЫ, ОБУСЛАВЛИВАЮЩИЕ МЕТЕОУСЛОВИЯ НА ТЕРРИТОРИИ КАЛИНИНГРАДСКОЙ ОБЛАСТИ на 05.00 26 марта 2019 г.



ГИДРОЛОГИЧЕСКИЙ МОНИТОРИНГ

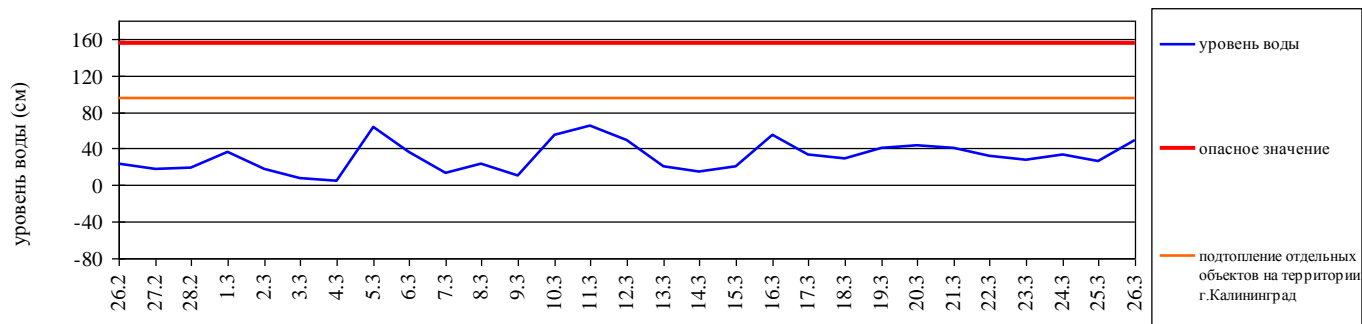
(информация Калининградского ЦГМС, Администрации Морского порта Калининград)

на 8.00 26 марта 2019 г.

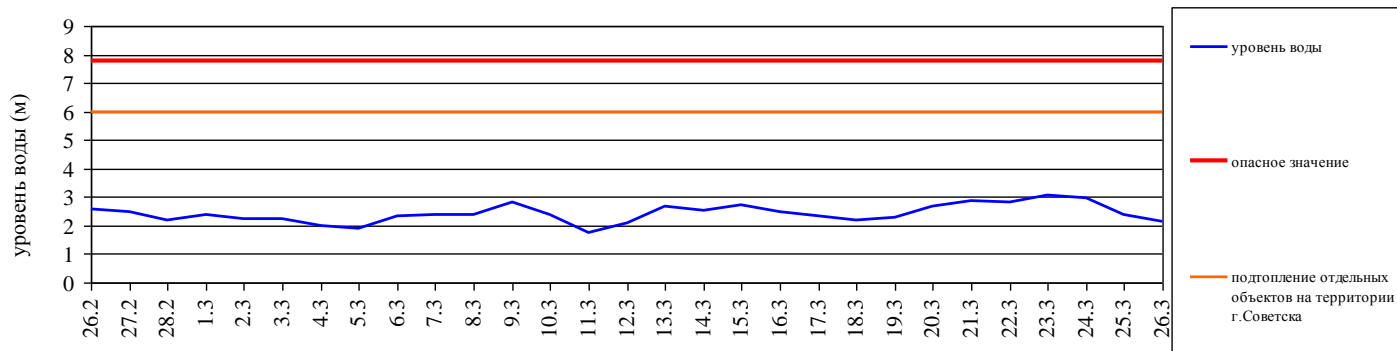
Паводковая обстановка (существенные изменения в режиме рек области):

уровень воды на реках области не приближаются к опасным значениям

Уровень воды в р. Преголя относительно "0" поста МПК (г. Калининград)



Уровень воды в р. Неман (г. Смалининкай, Литва)



СВЕДЕНИЯ ОБ УРОВНЯХ ВОДЫ И ЛЕДОВОЙ ОБСТАНОВКЕ НА РЕКАХ И ЗАЛИВАХ КАЛИНИНГРАДСКОЙ ОБЛАСТИ

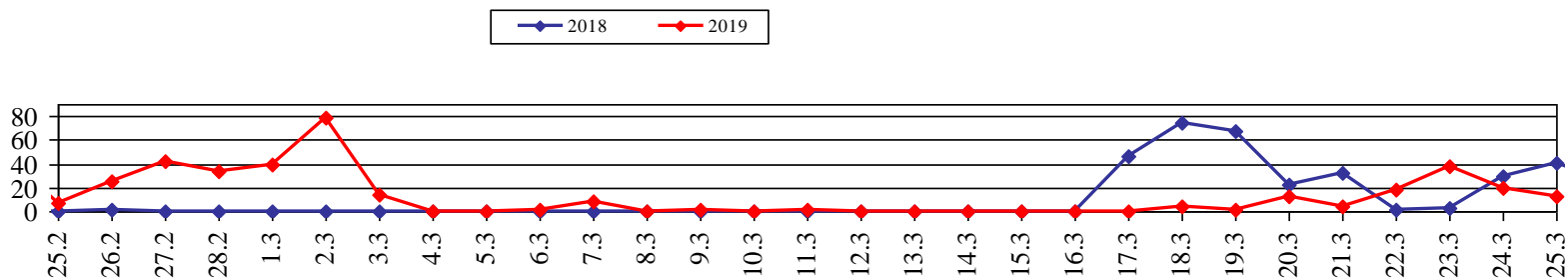
25 марта 2019 г.

Река, пункт	Уровень воды над «0» поста в см на 09 час	Изменение уровня воды за сутки (+повышение - понижение)	Ледовые явления на 09 часов	«Опасные» значения уровня воды над «0» поста, см	Отм. «0» поста в см БС
1 Река Преголя ГП-1 Черняховск	523	-8	чисто	950	+321
2 Река Преголя ГП-1 Гвардейск	617	-6	чисто	850	-517
3 Река Дейма ГП-2 Полесск	560	-6	чисто	660	-518
4 Река Неман ГП-2 Советск	290	-3	чисто	750	+190
5 Река Матросовка ГП-1 Мостовое	400	-4	чисто	830	-200
	см БС			см БС	
6 АГК Калининград	+25				
7 МГП- 1 Открытое, Куршский залив	+38			150	-500
8 МГП-1 Краснофлотское, Калининградский залив	+33			150	-500

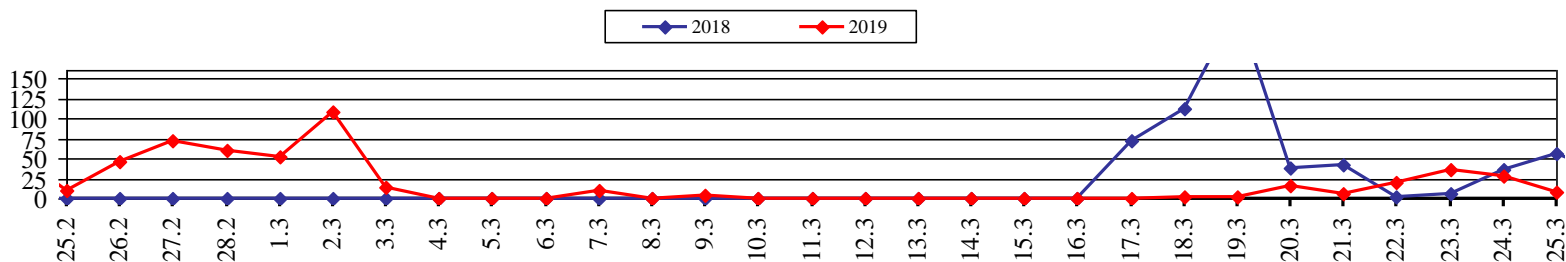
МОНИТОРИНГ ЛЕСОПОЖАРНОЙ ОБСТАНОВКИ на 25 марта 2019 г.

	За сутки	Всего в 2019 году
Количество природных пожаров:	12	495
в том числе ландшафтных пожаров:	12	495
в том числе лесных пожаров:	0	0
Действующие лесные пожары	нет	

Количество ландшафтных пожаров (2018, 2019 гг., февраль - март)



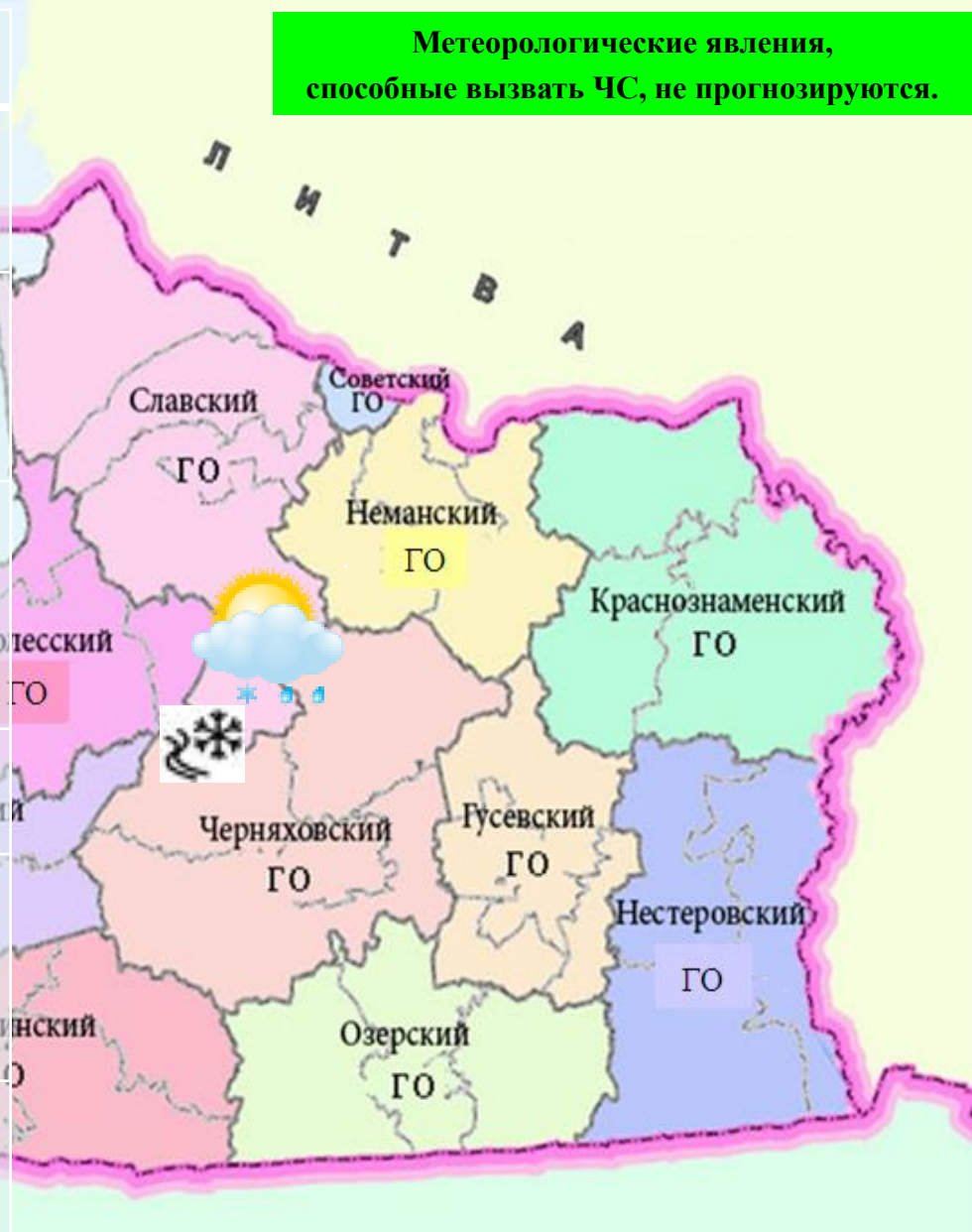
Площадь ландшафтных пожаров, га (2018, 2019 гг., февраль - март)



МЕТЕОРОЛОГИЧЕСКИЙ ПРОГНОЗ ПО ТЕРРИТОРИИ КАЛИНИНГРАДСКОЙ ОБЛАСТИ с 9.00 26 марта 2019 г. до 9.00 27 марта 2019 г.

	День	Ночь
Облачность	облачно с прояснениями	облачно с прояснениями
Осадки	временами осадки, мокрый снег с дождём	без осадков
Ветер	западный, северо-западный 6-11 м/с, порывы 12-16 м/с, на побережье до 18 м/с	западный, северо-западный 5-10 м/с, местами порывы 12-14 м/с
Температура	+1...+5°C	-4...+1°C
Явления	местами налипание мокрого снега, на дорогах гололедица	нет
Видимость	4-7 км, в осадках 500-1000 м	4-7 км

Метеорологические явления, способные вызвать ЧС, не прогнозируются.



ДЕТАЛИЗИРОВАННЫЙ МЕТЕОРОЛОГИЧЕСКИЙ ПРОГНОЗ ПО КАЛИНИНГРАДСКОЙ ОБЛАСТИ с 9.00 26 марта 2019 г. до 9.00 27 марта 2019 г.

Условные обозначения



Переменная облачность, без осадков



Облачно, снег



Переменная облачность, небольшой дождь



Переменная облачность, небольшие осадки



Облачно, небольшой дождь



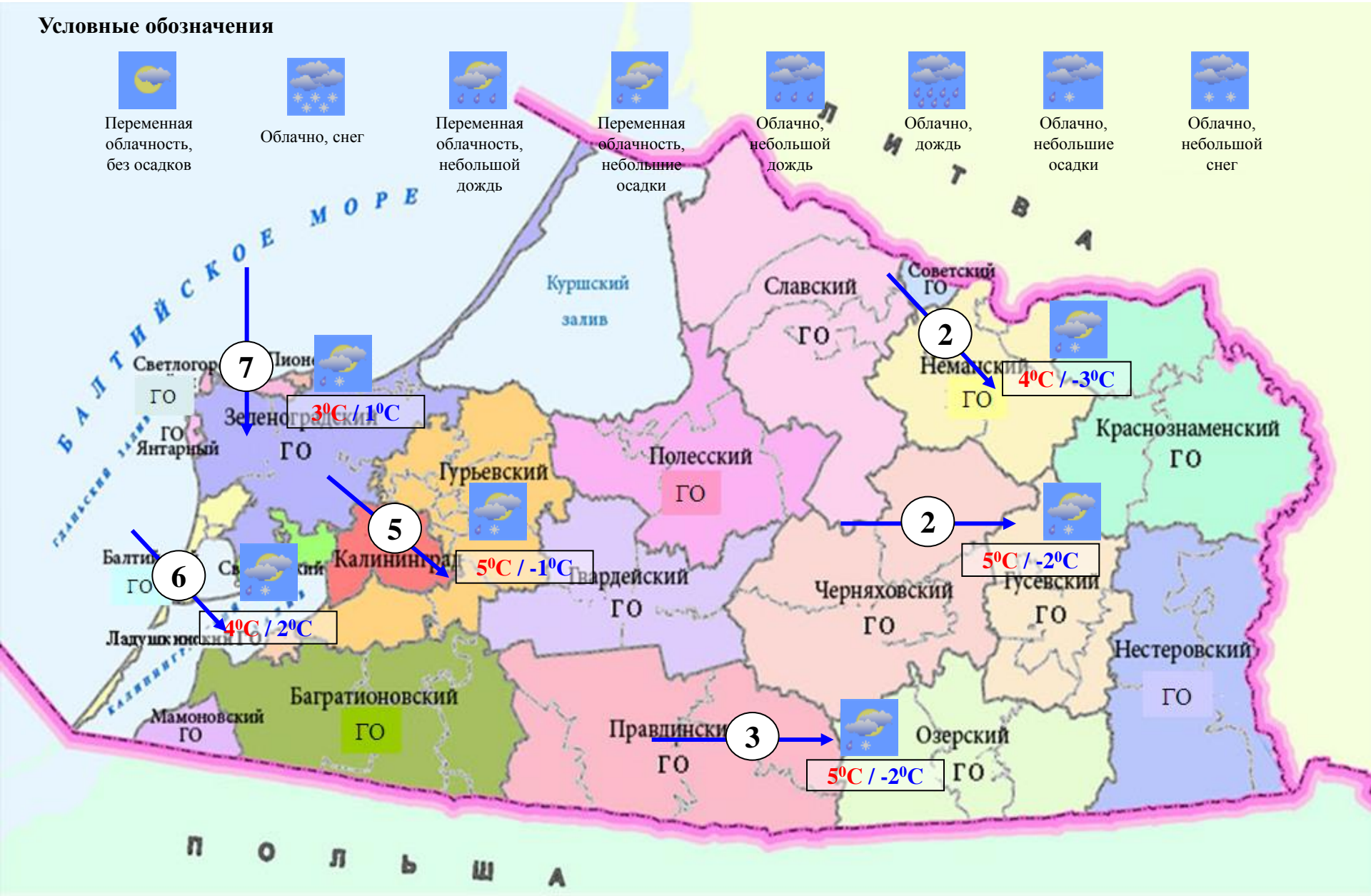
Облачно, дождь



Облачно, небольшие осадки



Облачно, небольшой снег



РИСКИ ВОЗНИКНОВЕНИЯ ЧС, СВЯЗАННЫХ С НЕБЛАГОПРИЯТНЫМИ ЯВЛЕНИЯМИ, НА ТЕРРИТОРИИ КАЛИНИНГРАДСКОЙ ОБЛАСТИ

с 9.00 26 марта 2019 г. до 9.00 27 марта 2019 г.

