

Государственное бюджетное учреждение Калининградской области  
«Отряд государственной противопожарной службы и обеспечения мероприятий гражданской обороны»  
**ОТДЕЛ МОНИТОРИНГА И ПРОГНОЗИРОВАНИЯ ЧРЕЗВЫЧАЙНЫХ СИТУАЦИЙ**  
**Centre of monitoring and forecasting of extreme situations**

*236003 г. Калининград, Московский пр-т, 188*  
*тел., факс (4012) 311-288; E-mail: [tcmp\\_klg@mail.ru](mailto:tcmp_klg@mail.ru)*

19 марта 2019 года

№ 249 – ОМП ЧС

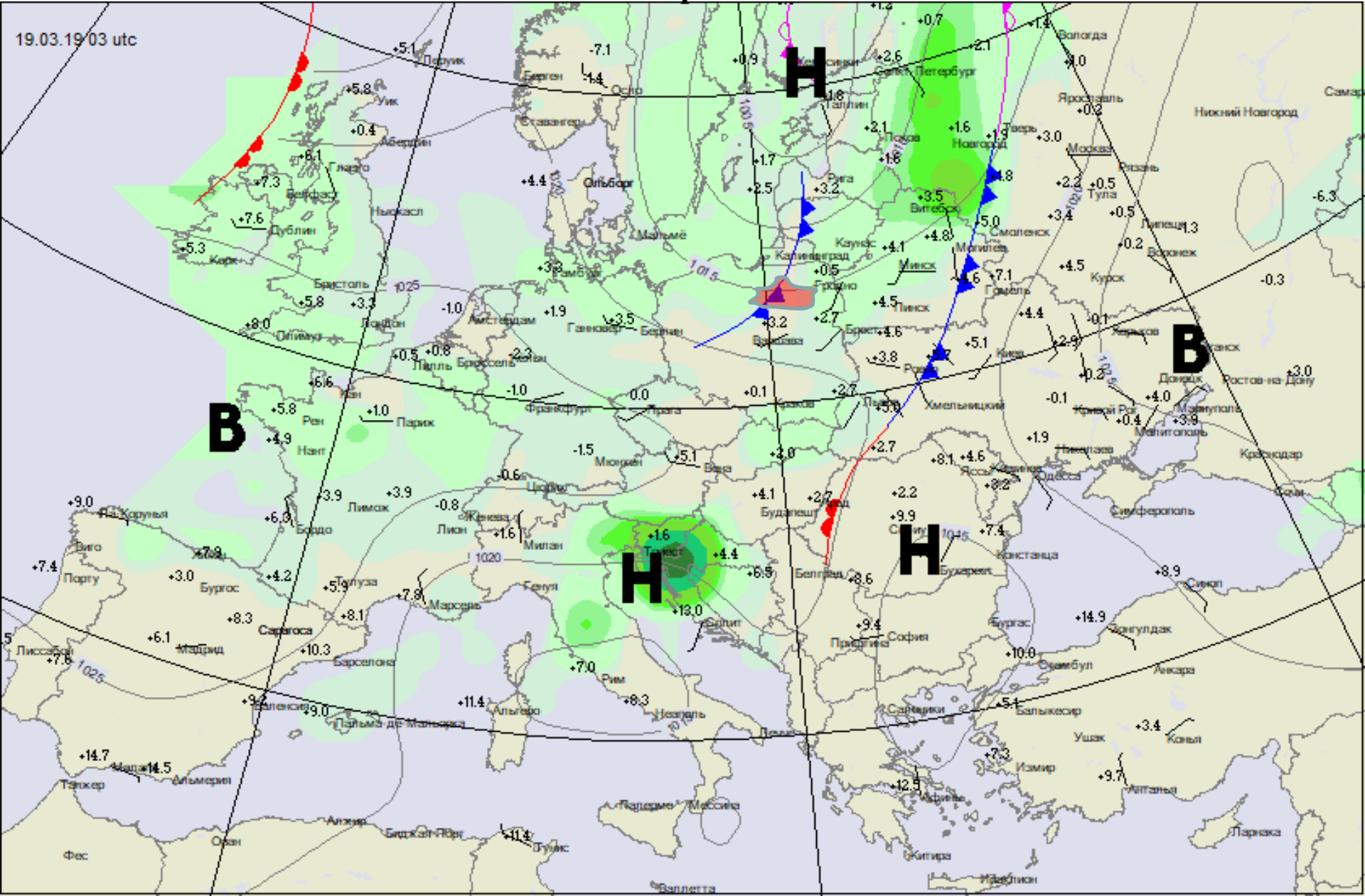
**ОПЕРАТИВНЫЙ ЕЖЕДНЕВНЫЙ ПРОГНОЗ**  
**чрезвычайных ситуаций с 19 марта 2019 года по 20 марта 2019 года**  
**(графический вариант)**

Дежурный ОМП ЧС

И.Р. Арановский

# СИНОПТИЧЕСКИЕ ПРОЦЕССЫ, ОБУСЛАВЛИВАЮЩИЕ МЕТЕОУСЛОВИЯ НА ТЕРРИТОРИИ КАЛИНИНГРАДСКОЙ ОБЛАСТИ на 05.00 19 марта 2019 г.

19.03.19/03 utc



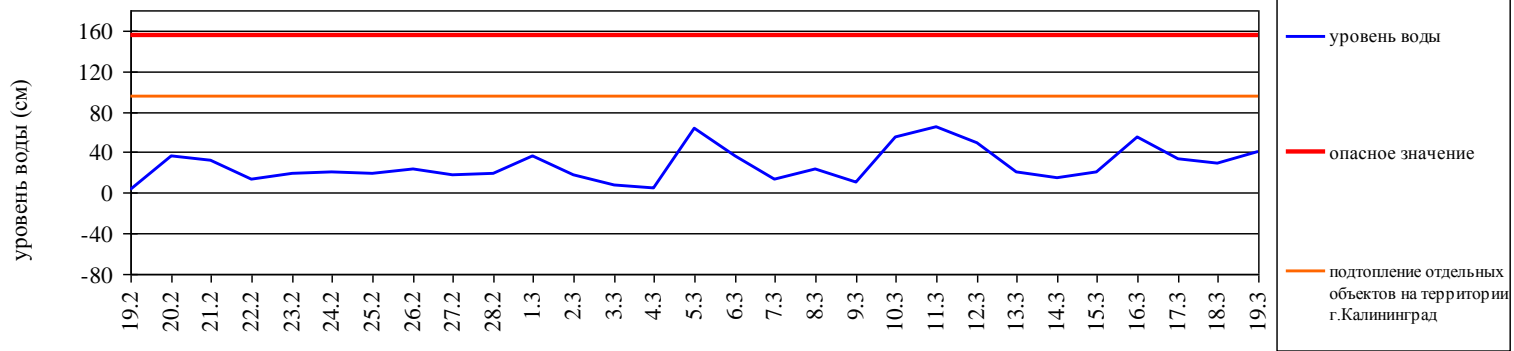
# ГИДРОЛОГИЧЕСКИЙ МОНИТОРИНГ

(информация Калининградского ЦГМС, Администрации Морского порта Калининград)  
на 8.00 19 марта 2019 г.

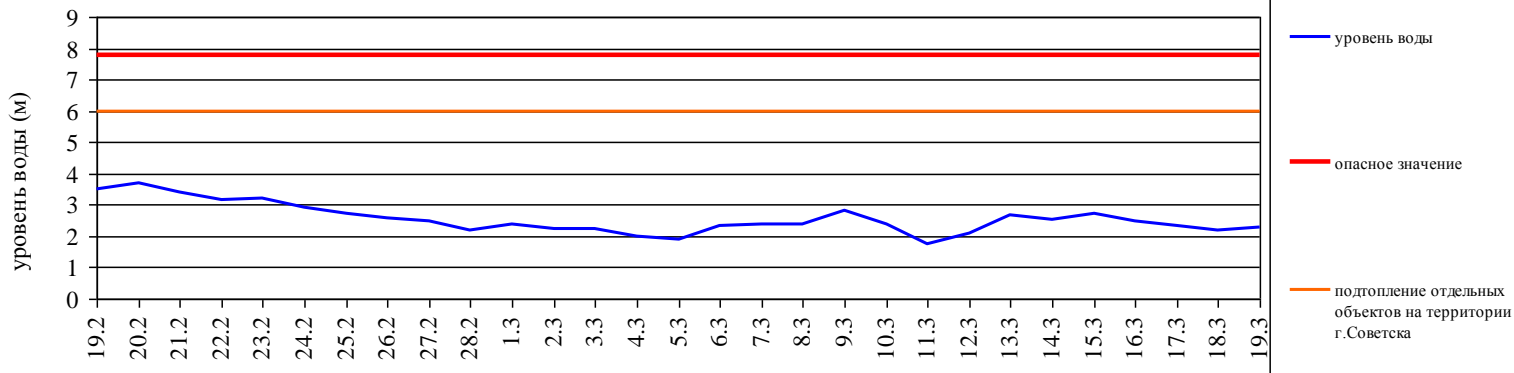
Паводковая обстановка (существенные изменения в режиме рек области):

уровень воды на реках области не приближаются к опасным значениям

Уровень воды в р. Преголя относительно "0" поста МПК (г. Калининград)



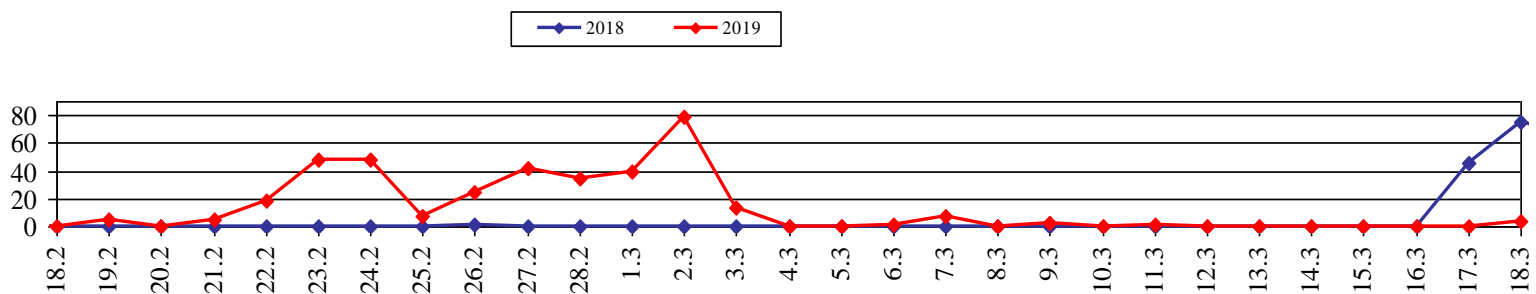
Уровень воды в р. Неман (г. Смалининкай, Литва)



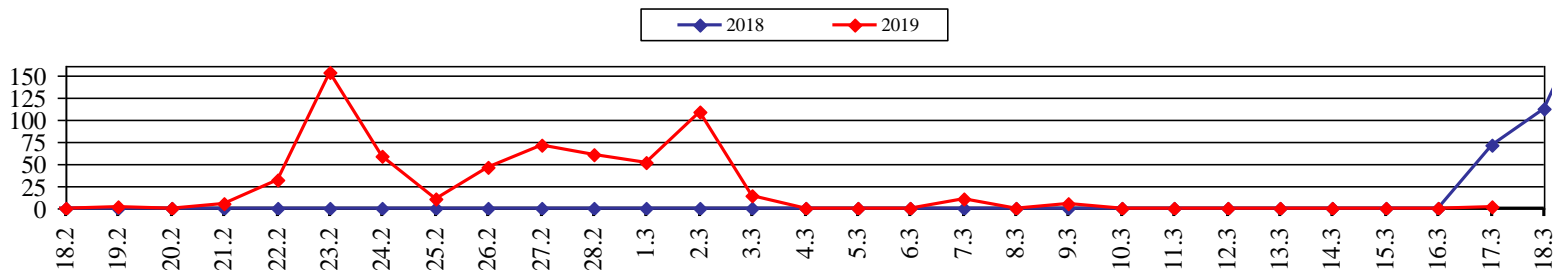
# МОНИТОРИНГ ЛЕСОПОЖАРНОЙ ОБСТАНОВКИ на 18 марта 2019 г.

	За сутки	Всего в 2019 году
Количество природных пожаров:	<b>4</b>	<b>388</b>
в том числе ландшафтных пожаров:	<b>4</b>	<b>388</b>
в том числе лесных пожаров:	<b>0</b>	<b>0</b>
Действующие лесные пожары	<b>нет</b>	

**Количество ландшафтных пожаров (2018, 2019 гг., февраль - март)**



**Площадь ландшафтных пожаров, га (2018, 2019 гг., февраль - март)**



# МЕТЕОРОЛОГИЧЕСКИЙ ПРОГНОЗ ПО ТЕРРИТОРИИ КАЛИНИНГРАДСКОЙ ОБЛАСТИ с 9.00 19 марта 2019 г. до 9.00 20 марта 2019 г.

	День	Ночь	
Облачность	облачно с прояснениями	облачно с прояснениями	<div style="background-color: #00FF00; padding: 5px; text-align: center;">                     Метеорологические явления, способные вызвать ЧС, не прогнозируются.                 </div> <p>The map shows the Kaliningrad Oblast divided into 14 administrative districts (GO): Светлогорский, Пионерский, Зеленоградский, Янтарный, Гурьевский, Калининград, Гвардейский, Правдинский, Неманский, Полесский, Черняховский, Гусевский, Озерский, Краснознаменский, and Нестеровский. Weather icons include a sun behind a cloud with raindrops in the center and a sun behind a cloud in the southwest. Regional labels include 'ЛИТВА' to the north and 'ПОЛША' to the south. The Baltic Sea is labeled 'БАЛТИЙСКОЕ МОРЕ' and the Curonian Lagoon is 'Куршский залив'.</p>
Осадки	временами небольшие осадки	без осадков	
Ветер	западный 5-10 м/с, местами порывы 11-13 м/с	юго-западный, западный 5-10 м/с	
Температура	+2...+6°C	-2...+2°C	
Явления	нет	нет	
Видимость	4-7 км	4-7 км	

# ДЕТАЛИЗИРОВАННЫЙ МЕТЕОРОЛОГИЧЕСКИЙ ПРОГНОЗ ПО КАЛИНИНГРАДСКОЙ ОБЛАСТИ с 9.00 19 марта 2019 г. до 9.00 20 марта 2019 г.

## Условные обозначения



Переменная облачность, без осадков



Облачно, снег



Переменная облачность, небольшой дождь



Переменная облачность, небольшие осадки



Облачно, небольшой дождь



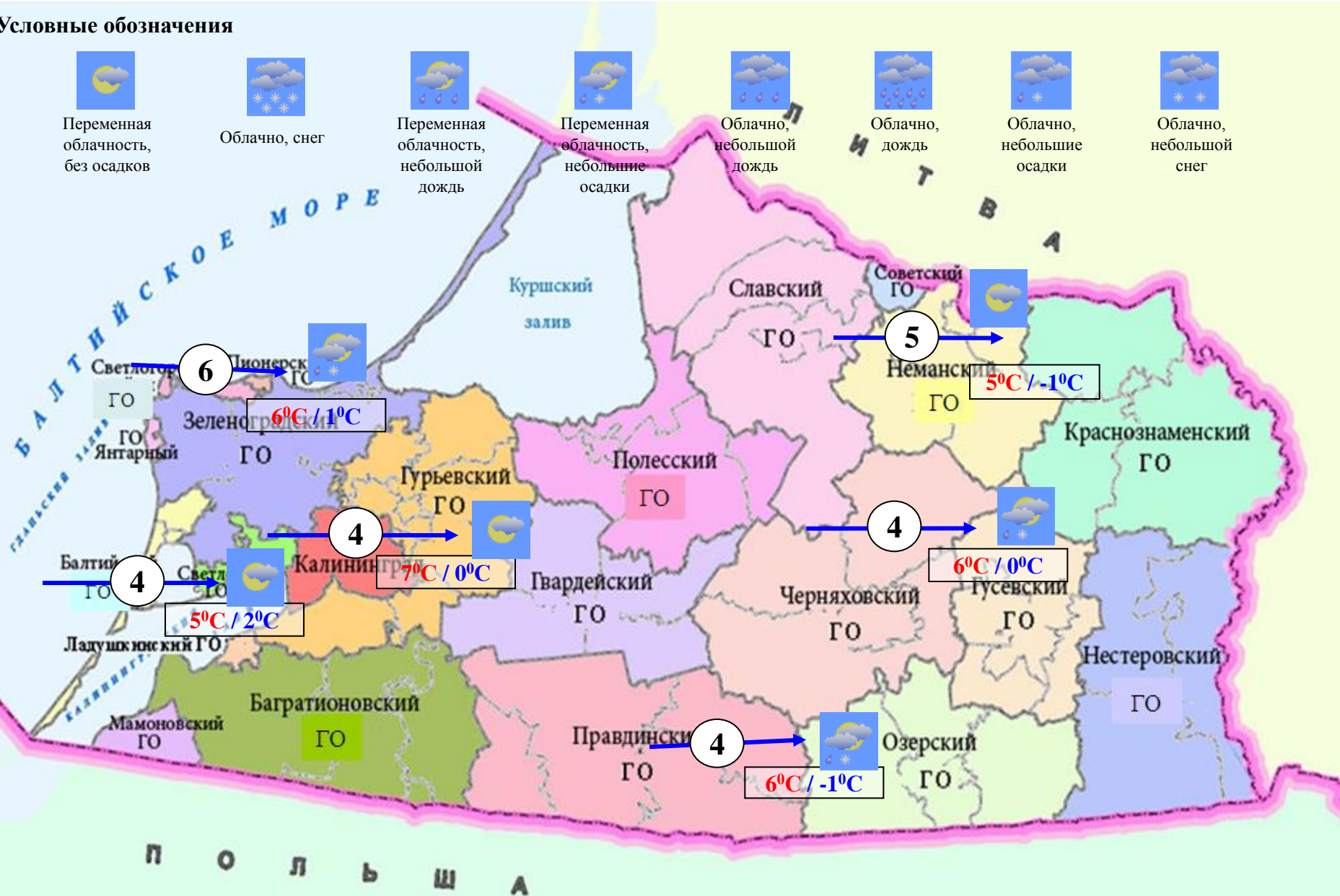
Облачно, дождь



Облачно, небольшие осадки



Облачно, небольшой снег



# РИСКИ ВОЗНИКНОВЕНИЯ ЧС, СВЯЗАННЫХ С НЕБЛАГОПРИЯТНЫМИ ЯВЛЕНИЯМИ, НА ТЕРРИТОРИИ КАЛИНИНГРАДСКОЙ ОБЛАСТИ

с 9.00 18 марта 2019 г. до 9.00 19 марта 2019 г.

