

Государственное бюджетное учреждение Калининградской области
«Отряд государственной противопожарной службы и обеспечения мероприятий гражданской обороны»
ОТДЕЛ МОНИТОРИНГА И ПРОГНОЗИРОВАНИЯ ЧРЕЗВЫЧАЙНЫХ СИТУАЦИЙ
Centre of monitoring and forecasting of extreme situations

236003 г. Калининград, Московский пр-т, 188
тел., факс (4012) 311-288; E-mail: tcmp_klg@mail.ru

4 июня 2018 года

№ 489 – ОМП ЧС

ОПЕРАТИВНЫЙ ЕЖЕДНЕВНЫЙ ПРОГНОЗ
чрезвычайных ситуаций с 4 июня 2018 года по 5 июня 2018 года
(графический вариант)

Дежурный ОМП ЧС

А.О. Почивалов

ГИДРОЛОГИЧЕСКИЙ МОНИТОРИНГ

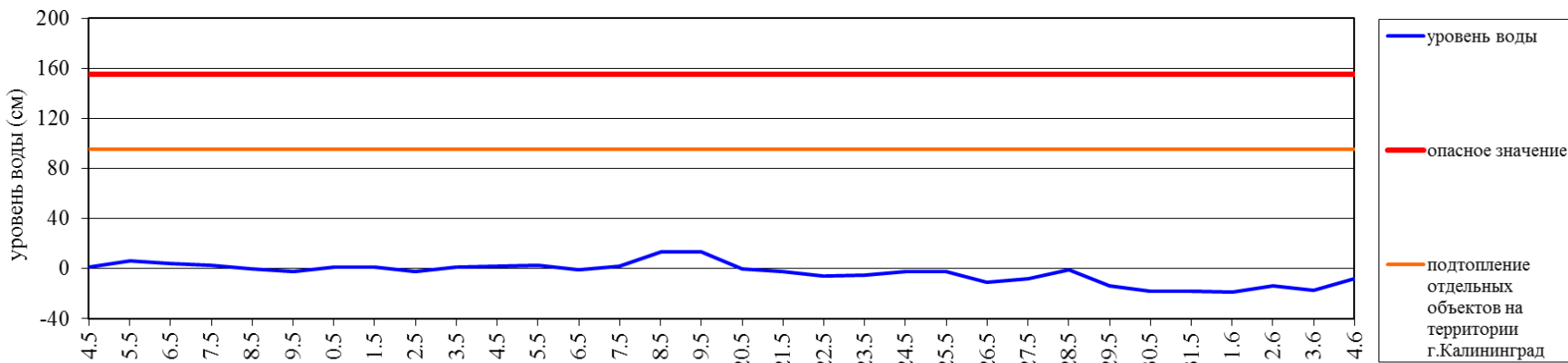
(информация Калининградского ЦГМС, Администрации Морского порта Калининград)

на 8.00 4 июня 2018 г.

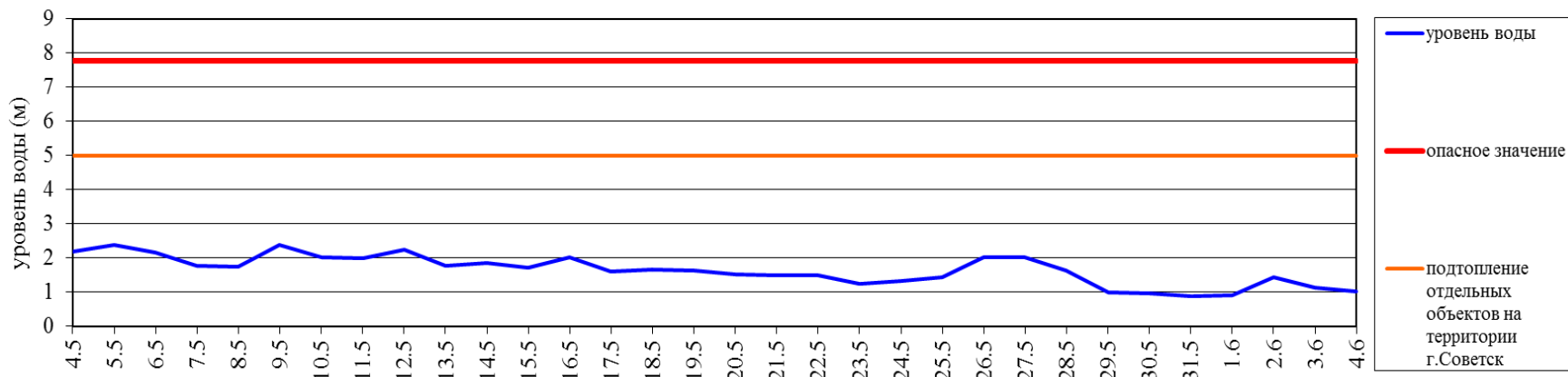
Паводковая обстановка (существенные изменения в режиме рек области):

уровни воды на реках области не приближаются к опасным значениям.

Уровень воды в р. Преголя относительно "0" поста МПК (г. Калининград)



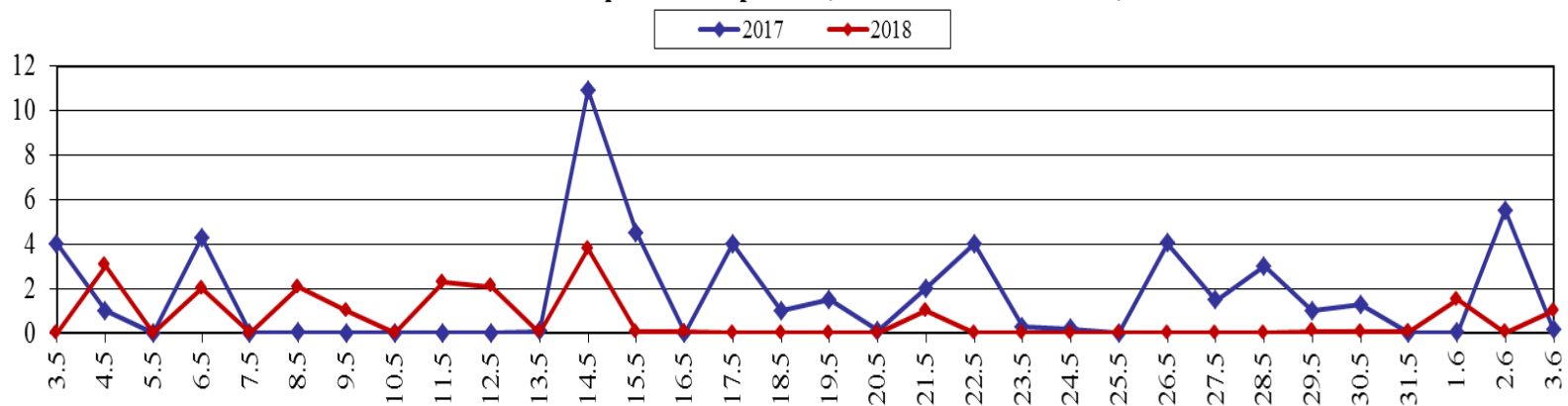
Уровень воды в р. Неман (г. Смалининкай, Литва)



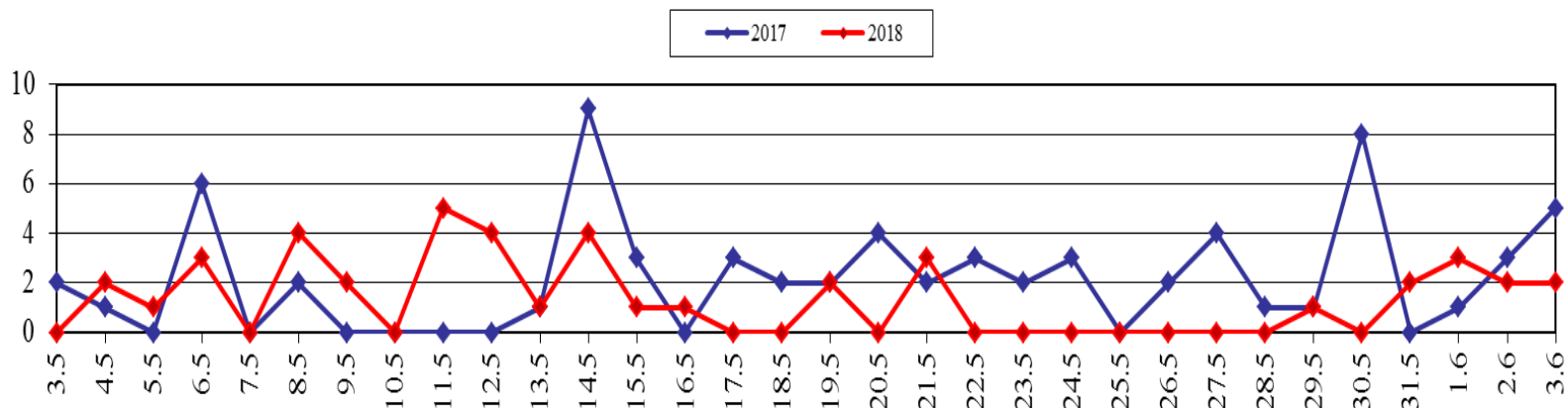
МОНТОРИНГ ЛЕСОПОЖАРНОЙ ОБСТАНОВКИ на 3 июня 2018 г.

| | За сутки | Всего в 2018 году |
|----------------------------------|------------|-------------------|
| Количество природных пожаров: | 2 | 1080 |
| в том числе ландшафтных пожаров: | 2 | 1074 |
| в том числе лесных пожаров: | 0 | 6 |
| Действующие лесные пожары | нет | |

Площадь ландшафтных пожаров, га (2017, 2018 гг., май - июнь)



Количество ландшафтных пожаров (2017, 2018 гг., май - июнь)



МЕТЕОРОЛОГИЧЕСКИЙ ПРОГНОЗ ПО ТЕРРИТОРИИ КАЛИНИНГРАДСКОЙ ОБЛАСТИ с 9.00 4 июня 2018 г. до 9.00 5 июня 2018 г.

Метеорологические явления, способные вызвать ЧС, не прогнозируются. Жаркая погода способствует появлению природных пожаров.

| | День | Ночь |
|--------------------|--|---|
| Облачность | переменная облачность | облачно с прояснениями |
| Осадки | без осадков | местами небольшие кратковременные дожди |
| Ветер | западный, северо-западный 5-10 м/с, местами порывы 12-14 м/с | северный, северо-западный 5-10 м/с |
| Температура | +21... +26°C | +7... +12°C |
| Явления | нет | нет |
| Видимость | 4-7 км | 4-7 км |



ДЕТАЛИЗИРОВАННЫЙ МЕТЕОРОЛОГИЧЕСКИЙ ПРОГНОЗ ПО КАЛИНИНГРАДСКОЙ ОБЛАСТИ с 9.00 4 июня 2018 г. до 9.00 5 июня 2018 г.

Условные обозначения



Переменная облачность, без осадков



Облачно, снег



Переменная облачность, небольшой дождь



Переменная облачность, небольшие осадки



Облачно, небольшой дождь



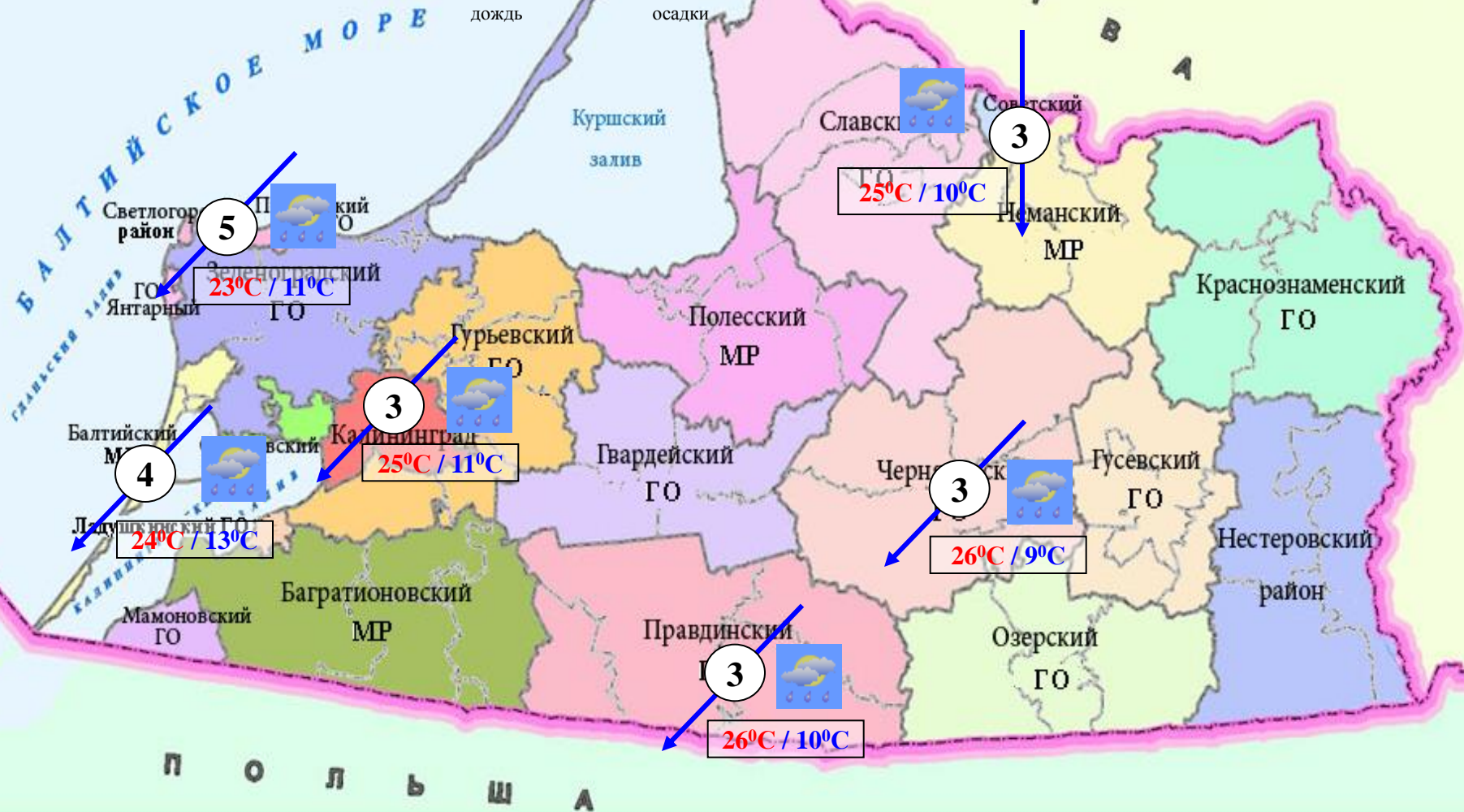
Облачно, дождь



Облачно, небольшие осадки

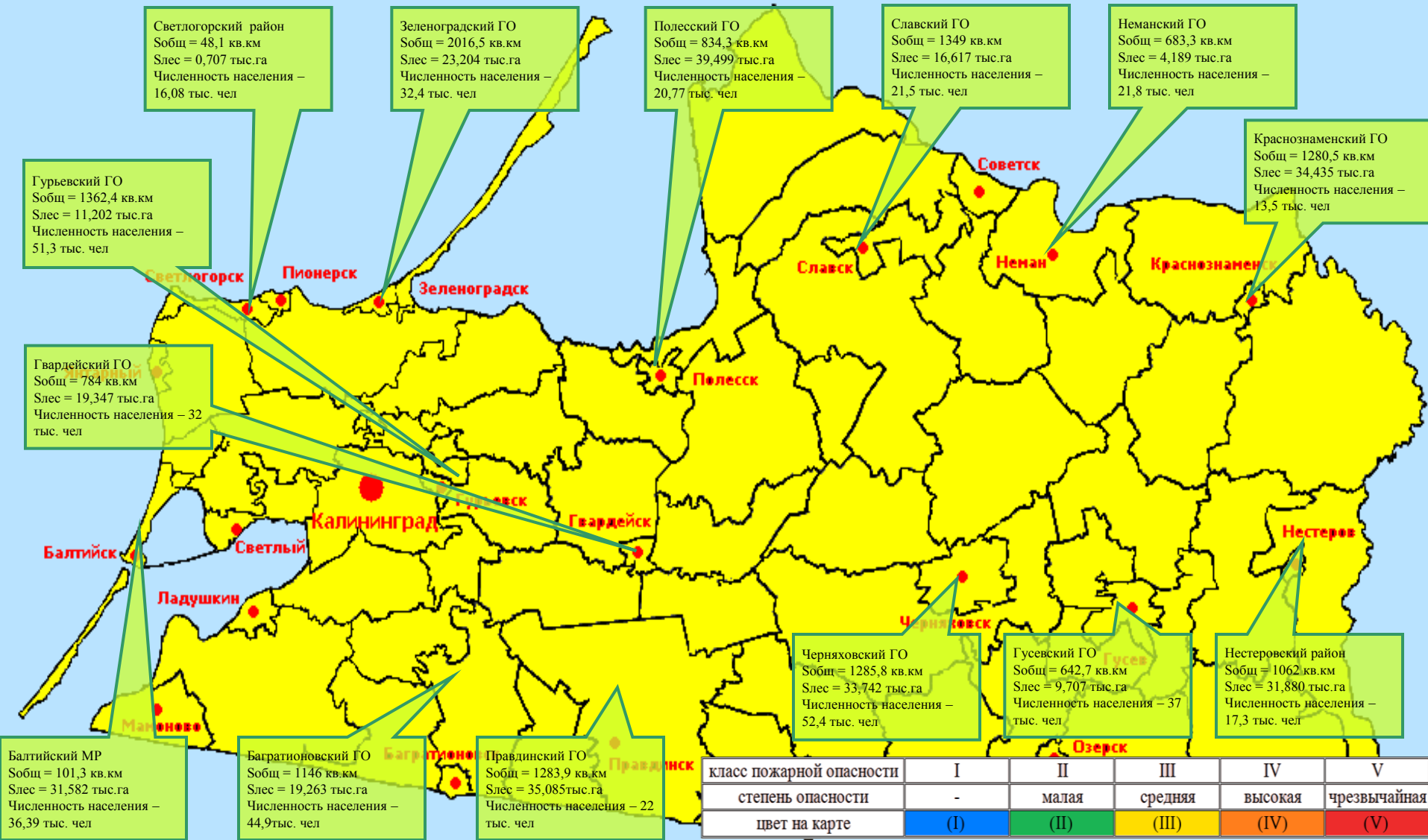


Облачно, небольшой снег



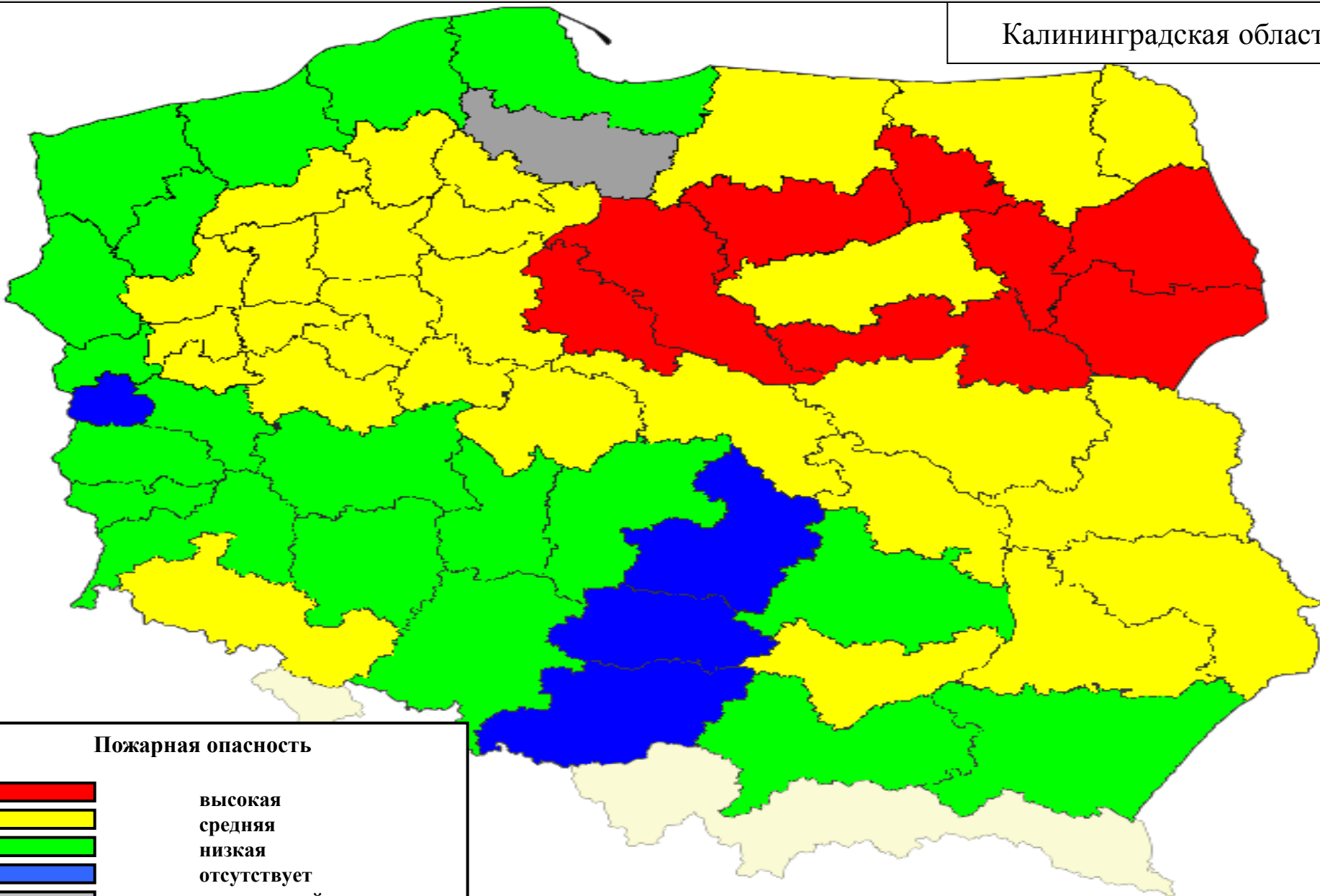
ПОЖАРНАЯ ОПАСНОСТЬ ЛЕСОВ В КАЛИНИНГРАДСКОЙ ОБЛАСТИ ПО УСЛОВИЯМ ПОГОДЫ на 3 июня 2018 г.

На территории Калининградской области в ближайшие 3 дня (4-6.06) ожидается повышение пожароопасности в пределах 3 класса, по крайнему востоку области повышение до 4 класса.



**ПОЖАРНАЯ ОПАСНОСТЬ ЛЕСОВ НА ТЕРРИТОРИИ РЕСПУБЛИКИ ПОЛЬША
ПО УСЛОВИЯМ ПОГОДЫ
на 4 июня 2018 г.**

Калининградская область



РИСКИ ВОЗНИКНОВЕНИЯ ЧС, СВЯЗАННЫХ С НЕБЛАГОПРИЯТНЫМИ ЯВЛЕНИЯМИ, НА ТЕРРИТОРИИ КАЛИНИНГРАДСКОЙ ОБЛАСТИ

с 9.00 4 июня 2018 г. до 9.00 5 июня 2018 г.

Риск возникновения ЧС
контролируемый

