

Государственное бюджетное учреждение Калининградской области
«Отряд государственной противопожарной службы и обеспечения мероприятий гражданской обороны»
ОТДЕЛ МОНИТОРИНГА И ПРОГНОЗИРОВАНИЯ ЧРЕЗВЫЧАЙНЫХ СИТУАЦИЙ
Centre of monitoring and forecasting of extreme situations

236003 г. Калининград, Московский пр-т, 188
тел., факс (4012) 311-288; E-mail: tcmp_klg@mail.ru

24 октября 2018 года

№ 958 – ОМП ЧС

ОПЕРАТИВНЫЙ ЕЖЕДНЕВНЫЙ ПРОГНОЗ
чрезвычайных ситуаций с 24 октября 2018 года по 25 октября 2018 года
(графический вариант)

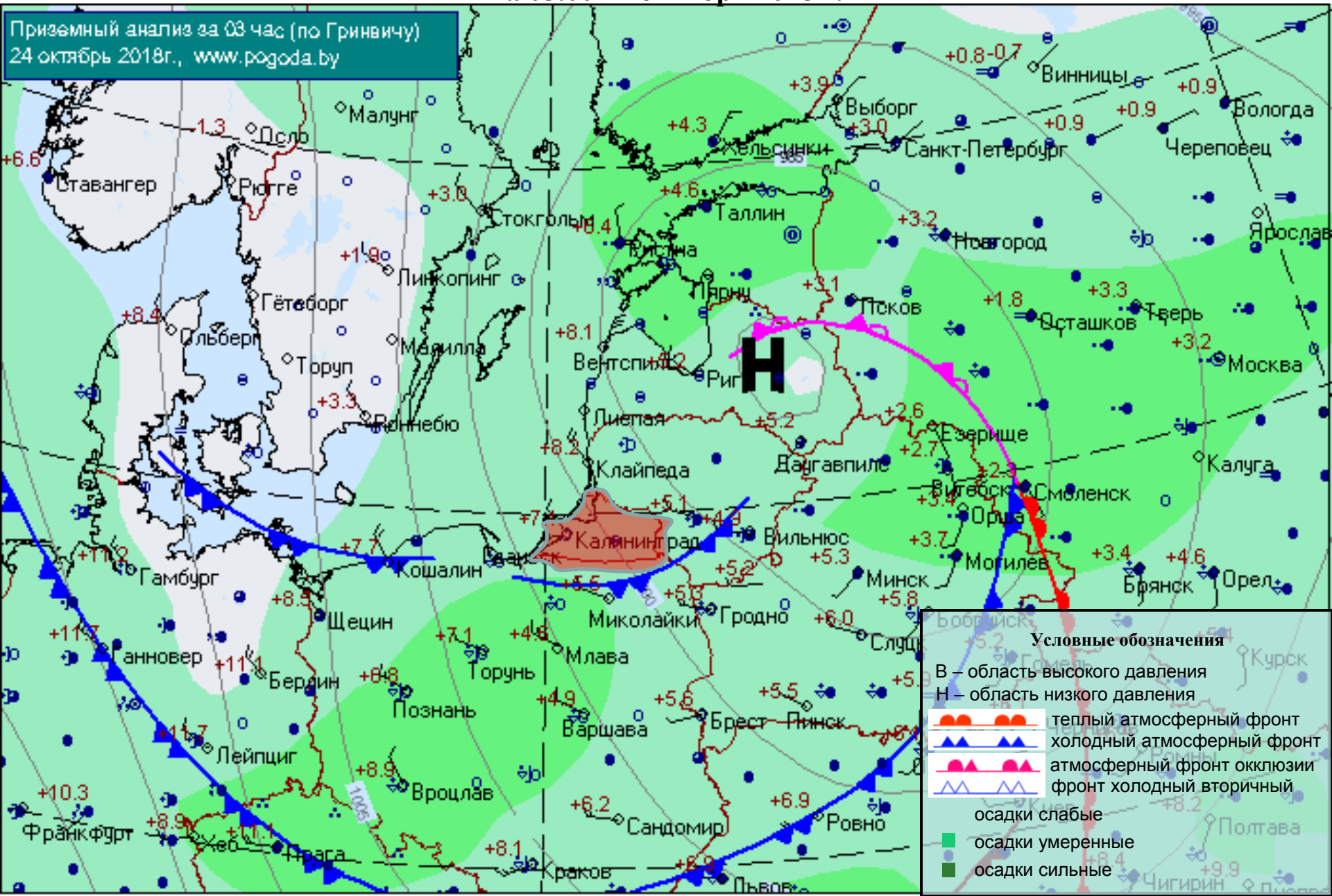
Дежурный ОМП ЧС

А.О. Почивалов

СИНОПТИЧЕСКИЕ ПРОЦЕССЫ, ОБУСЛАВЛИВАЮЩИЕ МЕТЕОУСЛОВИЯ НА ТЕРРИТОРИИ КАЛИНИНГРАДСКОЙ ОБЛАСТИ

на 05.00 24 октября 2018 г.

Приземный анализ за 03 час (по Гринвичу)
24 октябрь 2018г., www.pogoda.by



Условные обозначения

- В – область высокого давления
- Н – область низкого давления
- теплый атмосферный фронт
- холодный атмосферный фронт
- атмосферный фронт окклюзии
- фронт холодный вторичный
- осадки слабые
- осадки умеренные
- осадки сильные

ГИДРОЛОГИЧЕСКИЙ МОНИТОРИНГ

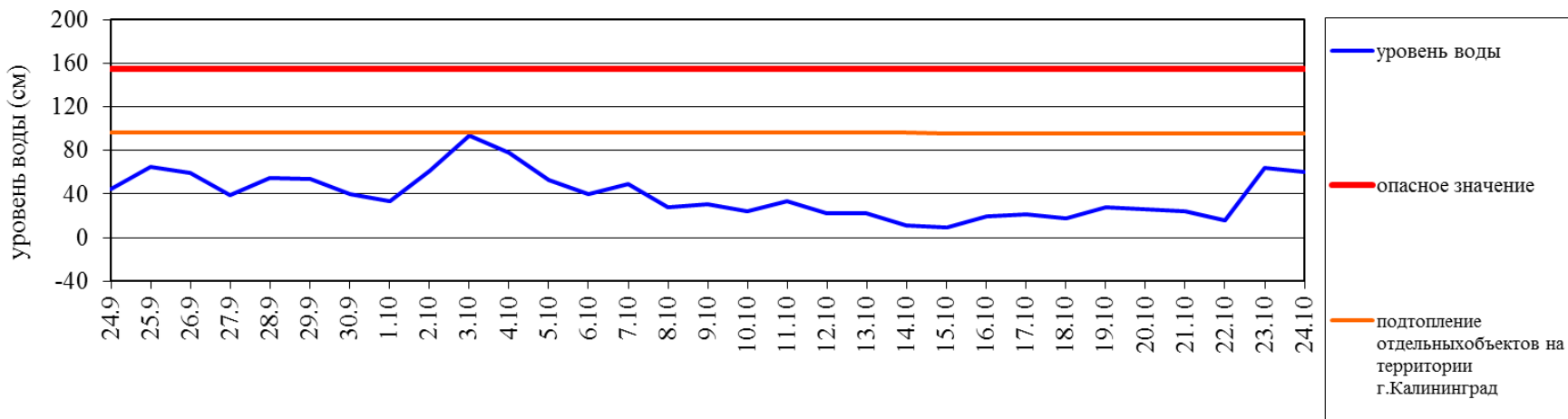
(информация Калининградского ЦГМС, Администрации Морского порта Калининград)

на 8.00 24 октября 2018 г.

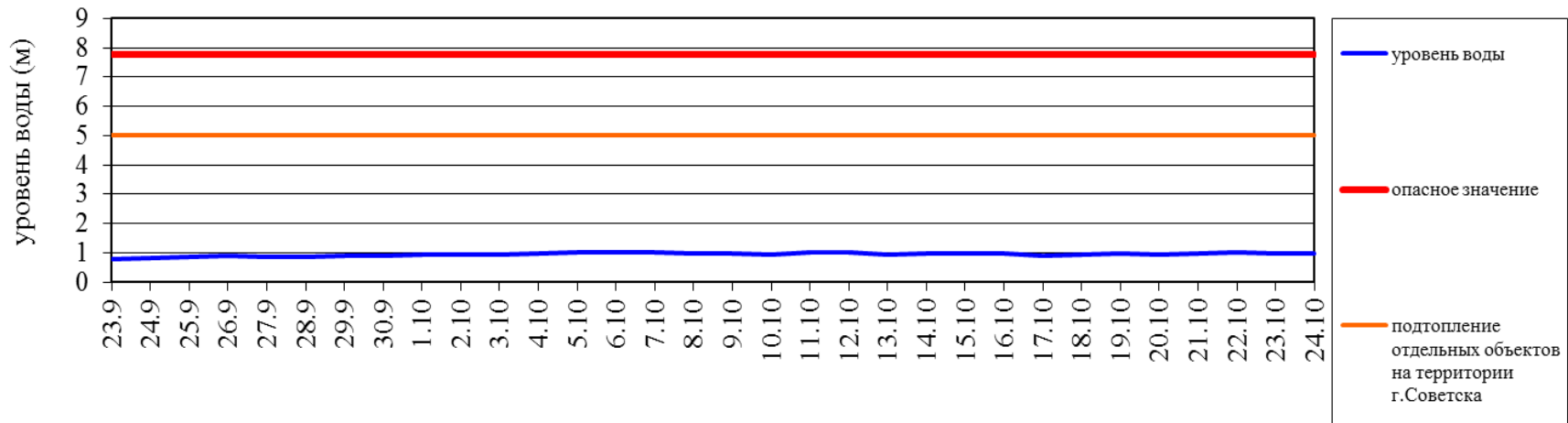
Паводковая обстановка (существенные изменения в режиме рек области):

уровень воды на реках области не приближаются к опасным значениям.

Уровень воды в р. Преголя относительно "0" поста МПК (г. Калининград)



Уровень воды в р. Неман (г. Смалининкай, Литва)



МЕТЕОРОЛОГИЧЕСКИЙ ПРОГНОЗ ПО ТЕРРИТОРИИ КАЛИНИНГРАДСКОЙ ОБЛАСТИ с 9.00 24 октября 2018 г. до 9.00 25 октября 2018 г.

	День	Ночь
Облачность	облачно	облачно с прояснениями
Осадки	временами дождь	местами кратковременный дождь
Ветер	северо-западный 9-14 м/с, порывы 20-25 м/с	северо-западный 7-11 м/с, порывы 12-16 м/с
Температура	+6...+10°C	+3...+8°C
Явления	нет	нет
Видимость	4-7 км	4-7 км



Штормовое предупреждение ОЯ № 5
С 02-05 ч. 24.10.18 по Калининградской области ожидается усиление северо-западного ветра 25 м/с

Штормовое предупреждение ОЯ № 6
Со второй половины ночи и утром 24 октября 2018 г. с усилением северо-западного ветра до 25 м/с в прибрежной части Калининградской области ожидается сильное волнение: высота волны 3-4 м.
В открытой части юго-востока Южной Балтики - высота волны 4,5-5,5 м.

Прогнозируемые неблагоприятные метеорологические явления могут затруднить деятельность отдельных отраслей экономики.

ДЕТАЛИЗИРОВАННЫЙ МЕТЕОРОЛОГИЧЕСКИЙ ПРОГНОЗ ПО КАЛИНИНГРАДСКОЙ ОБЛАСТИ с 9.00 23 октября 2018 г. до 9.00 24 октября 2018 г.

Условные обозначения



Переменная облачность, без осадков



Облачно, снег



Переменная облачность, небольшой дождь



Переменная облачность, небольшие осадки



Облачно, небольшой дождь



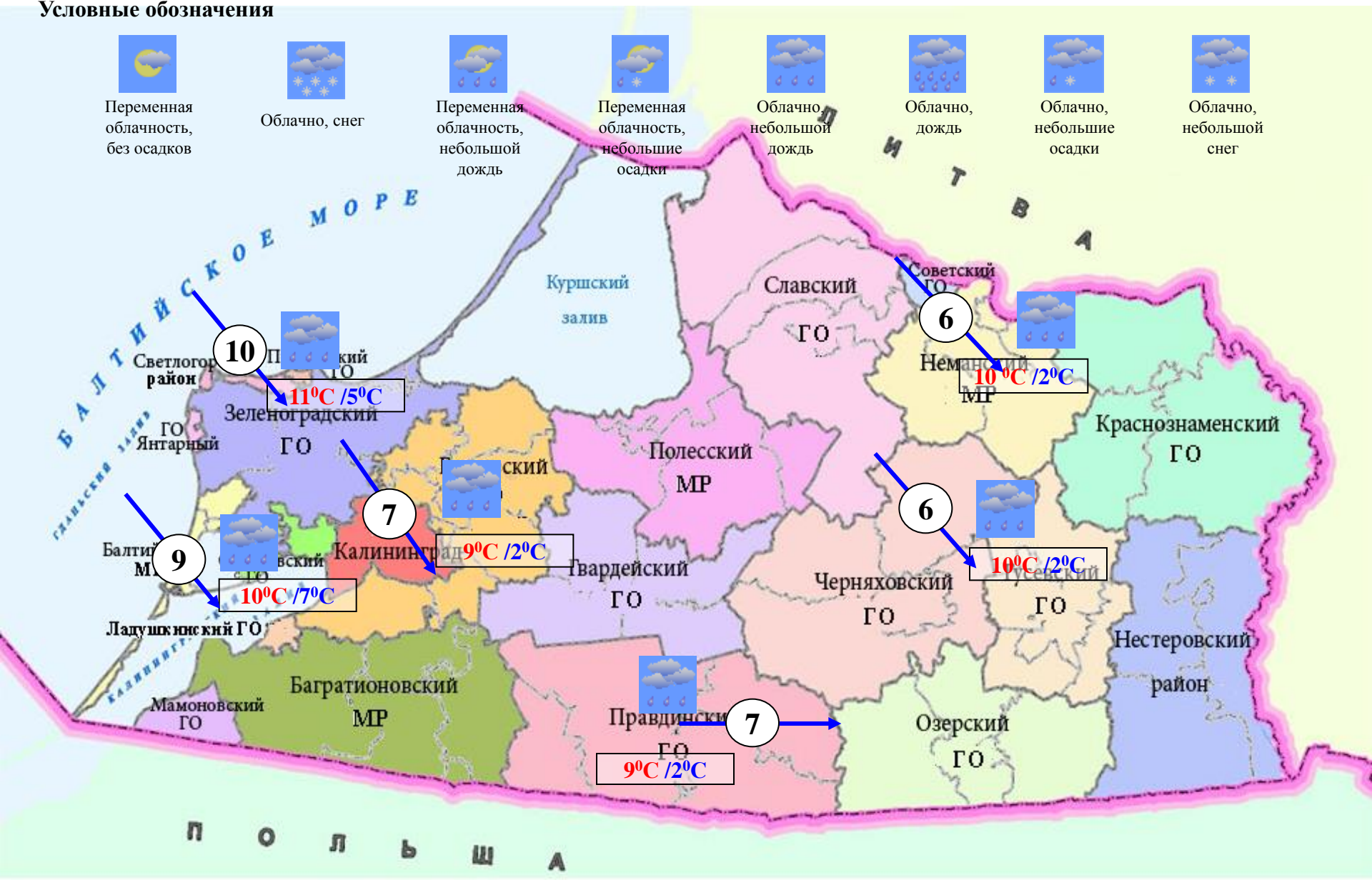
Облачно, дождь



Облачно, небольшие осадки



Облачно, небольшой снег



**РИСКИ ВОЗНИКНОВЕНИЯ ЧС,
СВЯЗАННЫХ С НЕБЛАГОПРИЯТНЫМИ ЯВЛЕНИЯМИ,
НА ТЕРРИТОРИИ КАЛИНИНГРАДСКОЙ ОБЛАСТИ
с 9.00 24 октября 2018 г. до 9.00 25 октября 2018 г.**

**Риск возникновения ЧС
контролируемый**

