

Государственное бюджетное учреждение Калининградской области  
«Отряд государственной противопожарной службы и обеспечения мероприятий гражданской обороны»  
**ОТДЕЛ МОНИТОРИНГА И ПРОГНОЗИРОВАНИЯ ЧРЕЗВЫЧАЙНЫХ СИТУАЦИЙ**  
**Centre of monitoring and forecasting of extreme situations**

*236003 г. Калининград, Московский пр-т, 188*  
*тел., факс (4012) 311-288; E-mail: [tcmp\\_klg@mail.ru](mailto:tcmp_klg@mail.ru)*

17 сентября 2018 года

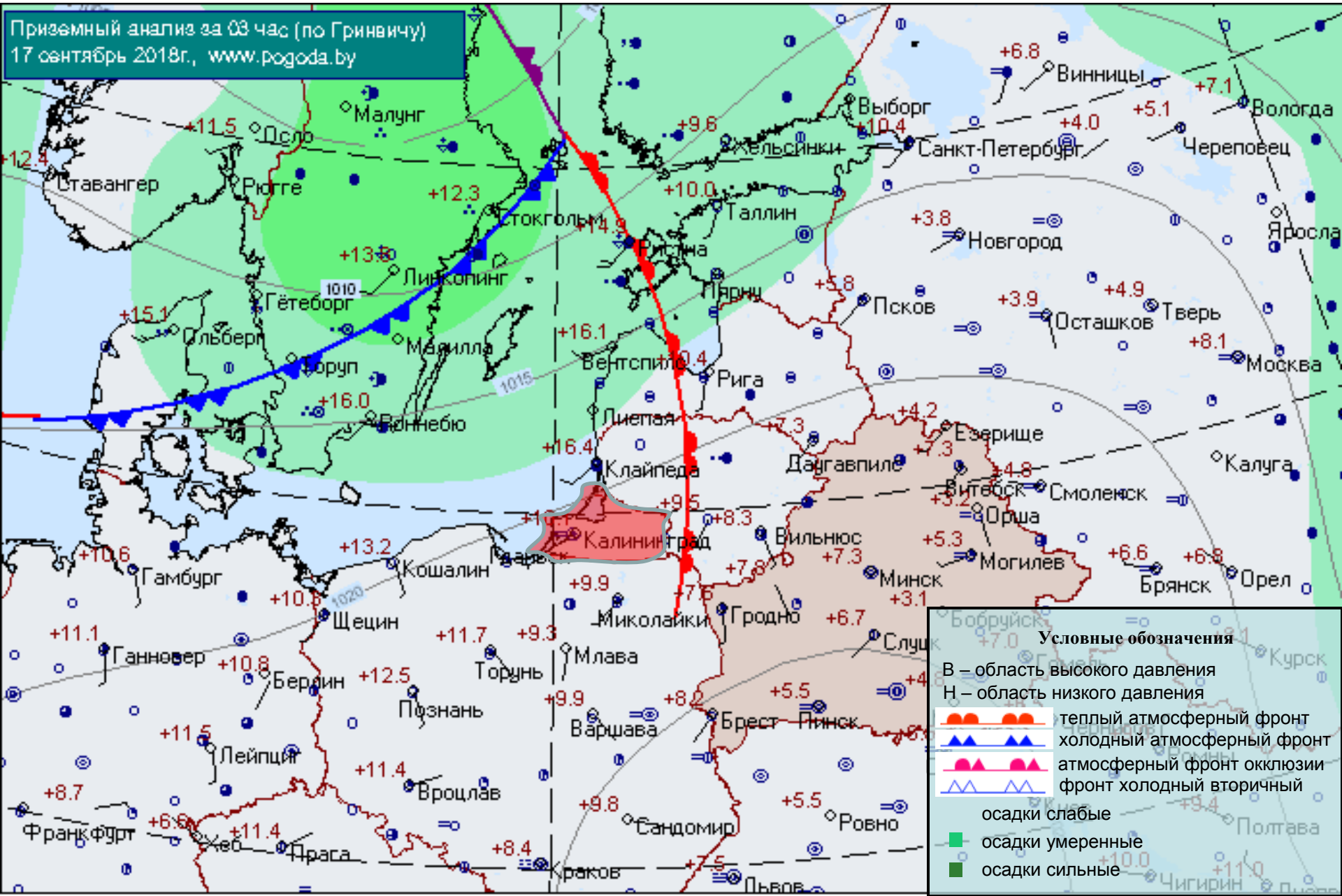
№ 824 – ОМП ЧС

**ОПЕРАТИВНЫЙ ЕЖЕДНЕВНЫЙ ПРОГНОЗ**  
**чрезвычайных ситуаций с 17 сентября 2018 года по 18 сентября 2018 года**  
**(графический вариант)**

Дежурный ОМП ЧС

Ю.О.Зиборов

# СИНОПТИЧЕСКИЕ ПРОЦЕССЫ, ОБУСЛАВЛИВАЮЩИЕ МЕТЕОУСЛОВИЯ НА ТЕРРИТОРИИ КАЛИНИНГРАДСКОЙ ОБЛАСТИ на 05.00 17 сентября 2018 г.



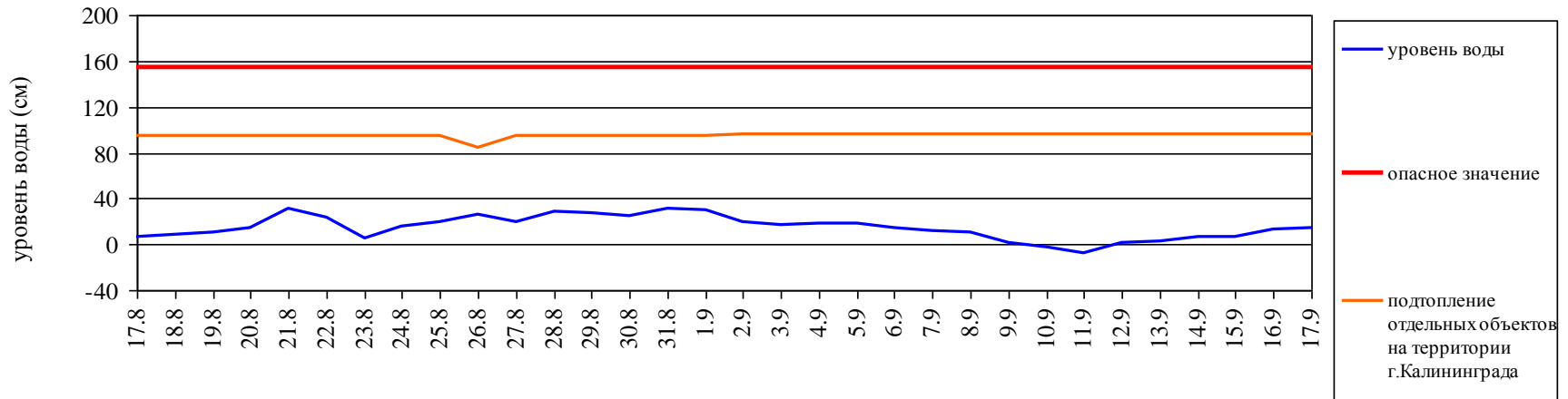
# ГИДРОЛОГИЧЕСКИЙ МОНИТОРИНГ

(информация Калининградского ЦГМС, Администрации Морского порта Калининград)  
на 8.00 17 сентября 2018 г.

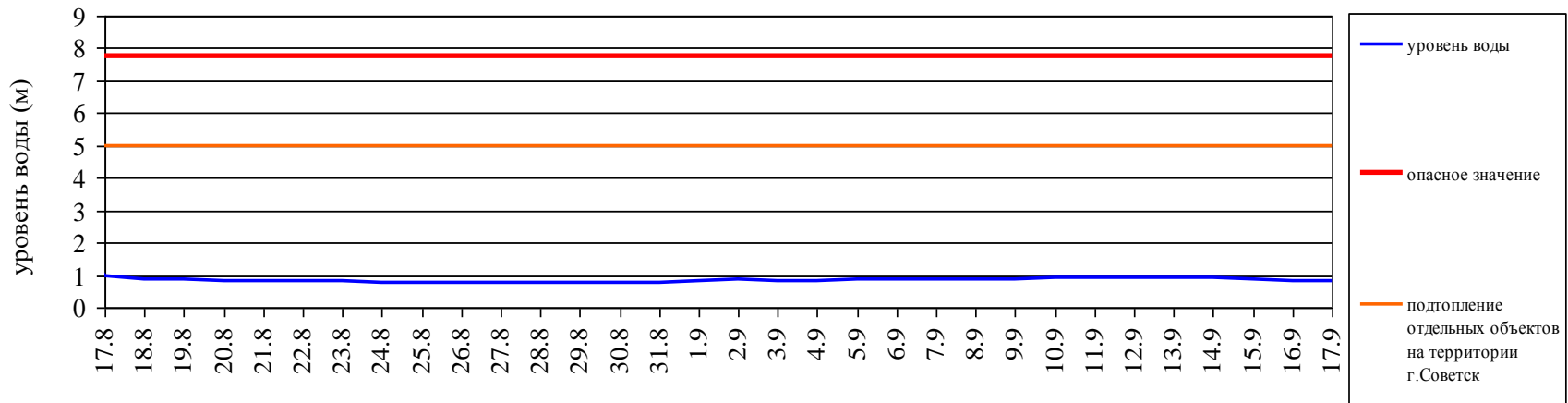
**Паводковая обстановка (существенные изменения в режиме рек области):**

**уровни воды на реках области не приближаются к опасным значениям.**

**Уровень воды в р. Преголя относительно "0" поста МПК (г. Калининград)**



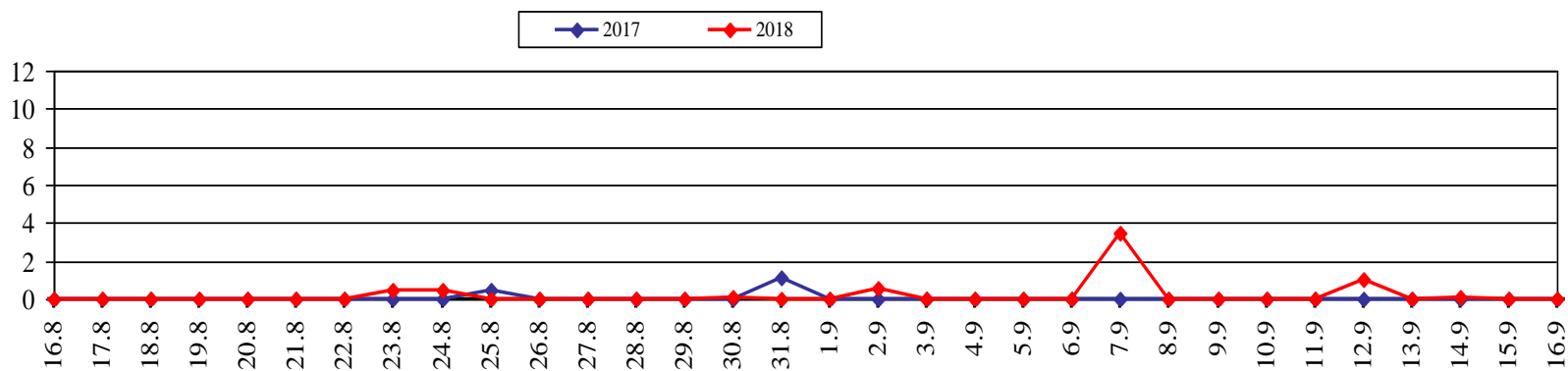
**Уровень воды в р. Неман (г. Смалининкай, Литва)**



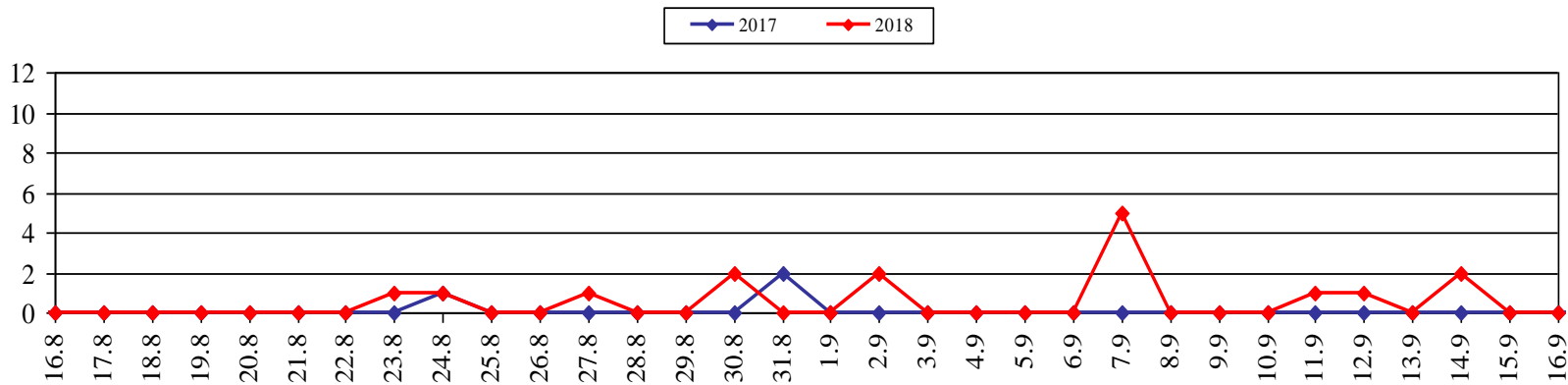
# МОНИТОРИНГ ЛЕСОПОЖАРНОЙ ОБСТАНОВКИ на 16 сентября 2018 г.

	За сутки	Всего в 2018 году
Количество природных пожаров:	<b>3</b>	<b>1223</b>
в том числе ландшафтных пожаров:	<b>0</b>	<b>1208</b>
в том числе лесных пожаров:	<b>3</b>	<b>15</b>
Действующие лесные пожары	<b>нет</b>	

**Площадь ландшафтных пожаров, га (2017, 2018 гг., август - сентябрь)**



**Количество ландшафтных пожаров (2017, 2018 гг., август - сентябрь)**



# МЕТЕОРОЛОГИЧЕСКИЙ ПРОГНОЗ ПО ТЕРРИТОРИИ КАЛИНИНГРАДСКОЙ ОБЛАСТИ с 9.00 17 сентября 2018 г. до 9.00 18 сентября 2018 г.

Метеорологические явления, способные вызвать ЧС, не прогнозируются.

	День	Ночь
<b>Облачность</b>	облачно с прояснениями	переменная облачность
<b>Осадки</b>	преимущественно без осадков	без осадков
<b>Ветер</b>	юго-западный 5-10 м/с	юго-западный, южный 4-9 м/с
<b>Температура</b>	+18... +23°C	+10... +15°C
<b>Явления</b>	нет	нет
<b>Видимость</b>	3-7 км	3-7 км



П О Л Ь Ш А

# ДЕТАЛИЗИРОВАННЫЙ МЕТЕОРОЛОГИЧЕСКИЙ ПРОГНОЗ ПО КАЛИНИНГРАДСКОЙ ОБЛАСТИ с 9.00 17 сентября 2018 г. до 9.00 185 сентября 2018 г.

## Условные обозначения



Переменная облачность, без осадков



Облачно, снег



Переменная облачность, небольшой дождь



Переменная облачность, небольшие осадки



Облачно, небольшой дождь



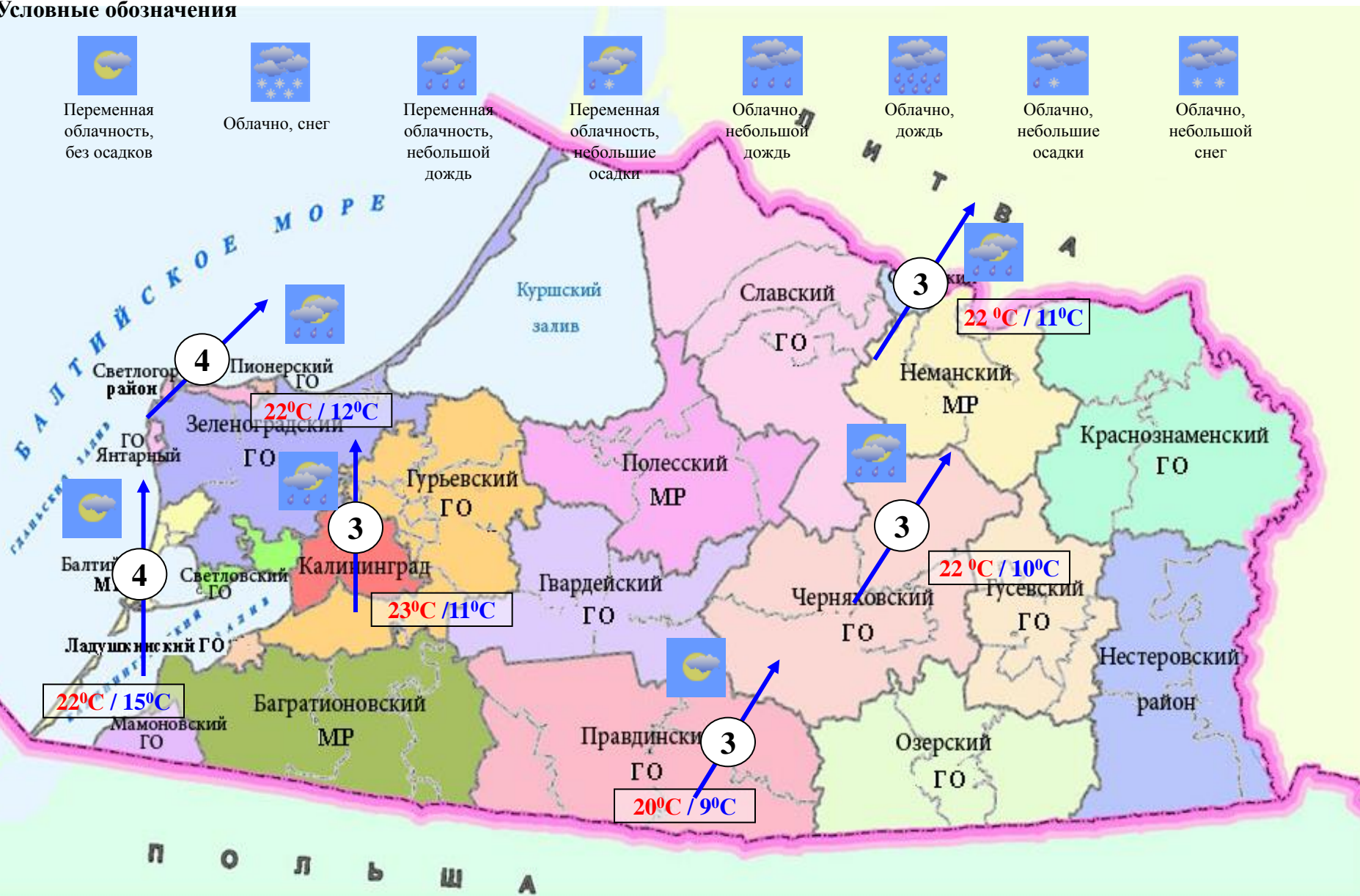
Облачно, дождь



Облачно, небольшие осадки

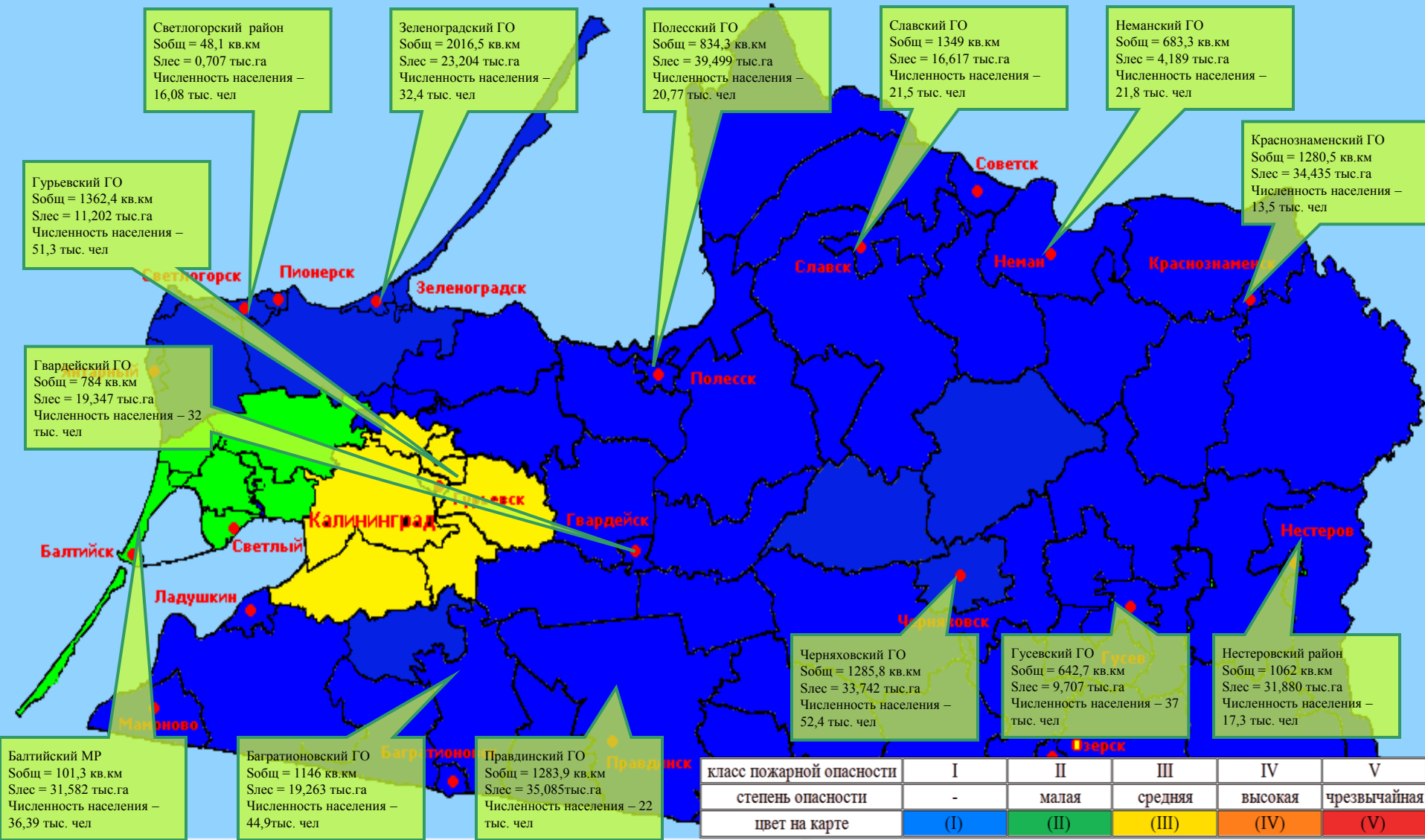


Облачно, небольшой снег



# ПОЖАРНАЯ ОПАСНОСТЬ ЛЕСОВ В КАЛИНИНГРАДСКОЙ ОБЛАСТИ ПО УСЛОВИЯМ ПОГОДЫ 16 сентября 2018 г.

По Калининградской области 17-19 сентября ожидается пожароопасность 1-2 класса, местами 3 класса



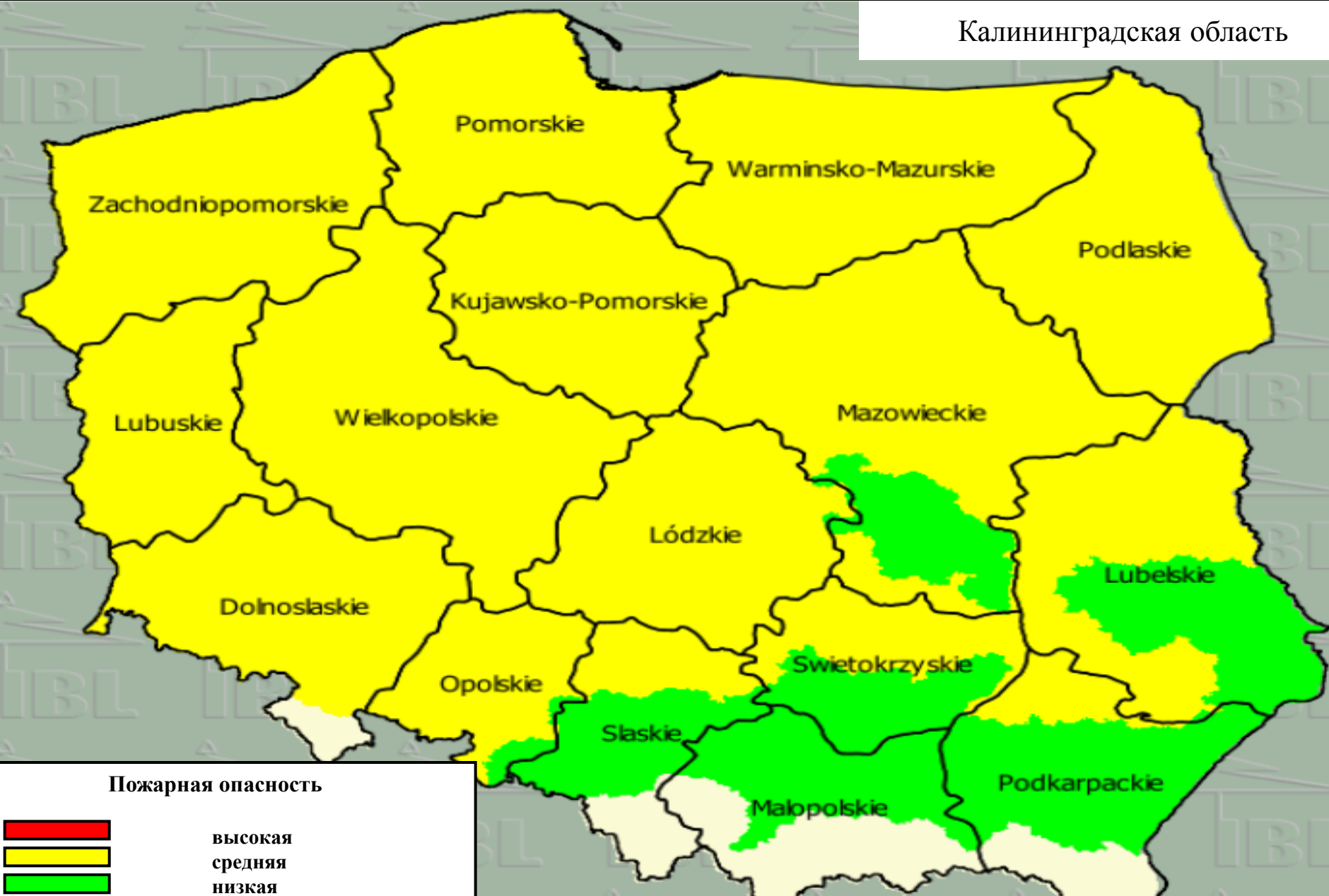
**ПОЖАРНАЯ ОПАСНОСТЬ ЛЕСОВ НА ТЕРРИТОРИИ РЕСПУБЛИКИ ЛИТВЫ  
ПО УСЛОВИЯМ ПОГОДЫ  
на 16 сентября 2018 г.**





**ПОЖАРНАЯ ОПАСНОСТЬ ЛЕСОВ НА ТЕРРИТОРИИ РЕСПУБЛИКИ ПОЛЬША  
ПО УСЛОВИЯМ ПОГОДЫ  
на 17 сентября 2018 г.**

Калининградская область



Пожарная опасность



высокая  
средняя  
низкая

**РИСКИ ВОЗНИКНОВЕНИЯ ЧС,  
СВЯЗАННЫХ С НЕБЛАГОПРИЯТНЫМИ ЯВЛЕНИЯМИ,  
НА ТЕРРИТОРИИ КАЛИНИНГРАДСКОЙ ОБЛАСТИ  
с 9.00 17 сентября 2018 г. до 9.00 18 сентября 2018 г.**

**Риск возникновения ЧС  
незначительный**

