

Государственное бюджетное учреждение Калининградской области  
«Отряд государственной противопожарной службы и обеспечения мероприятий гражданской обороны»  
**ОТДЕЛ МОНИТОРИНГА И ПРОГНОЗИРОВАНИЯ ЧРЕЗВЫЧАЙНЫХ СИТУАЦИЙ**  
**Centre of monitoring and forecasting of extreme situations**

*236003 г. Калининград, Московский пр-т, 188*  
*тел., факс (4012) 311-288; E-mail: [tcmp\\_klg@mail.ru](mailto:tcmp_klg@mail.ru)*

14 сентября 2018 года

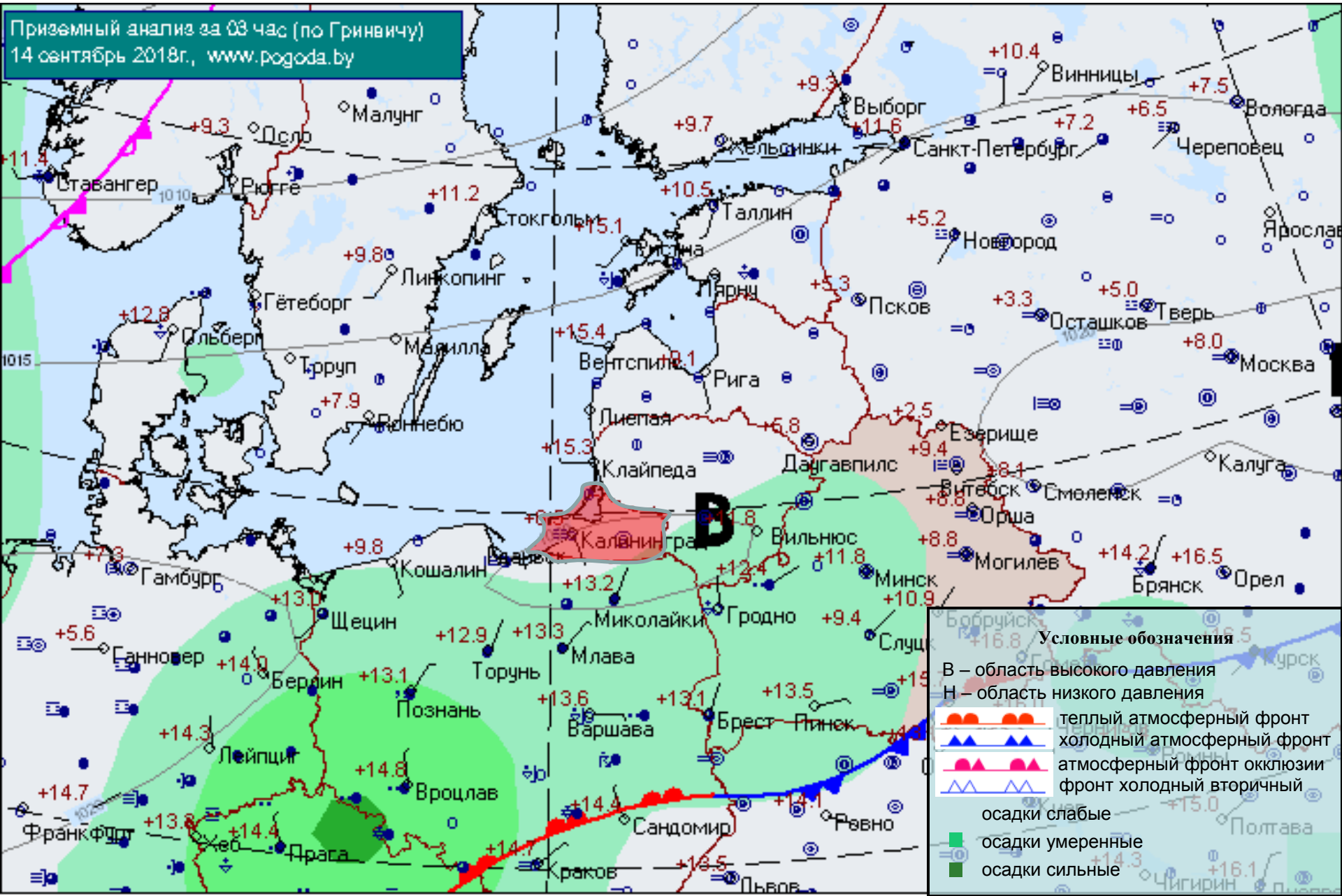
№ 816 – ОМП ЧС

**ОПЕРАТИВНЫЙ ЕЖЕДНЕВНЫЙ ПРОГНОЗ**  
**чрезвычайных ситуаций с 14 сентября 2018 года по 15 сентября 2018 года**  
**(графический вариант)**

Дежурный ОМП ЧС

А.О. Почивалов

# СИНОПТИЧЕСКИЕ ПРОЦЕССЫ, ОБУСЛАВЛИВАЮЩИЕ МЕТЕОУСЛОВИЯ НА ТЕРРИТОРИИ КАЛИНИНГРАДСКОЙ ОБЛАСТИ на 05.00 14 сентября 2018 г.



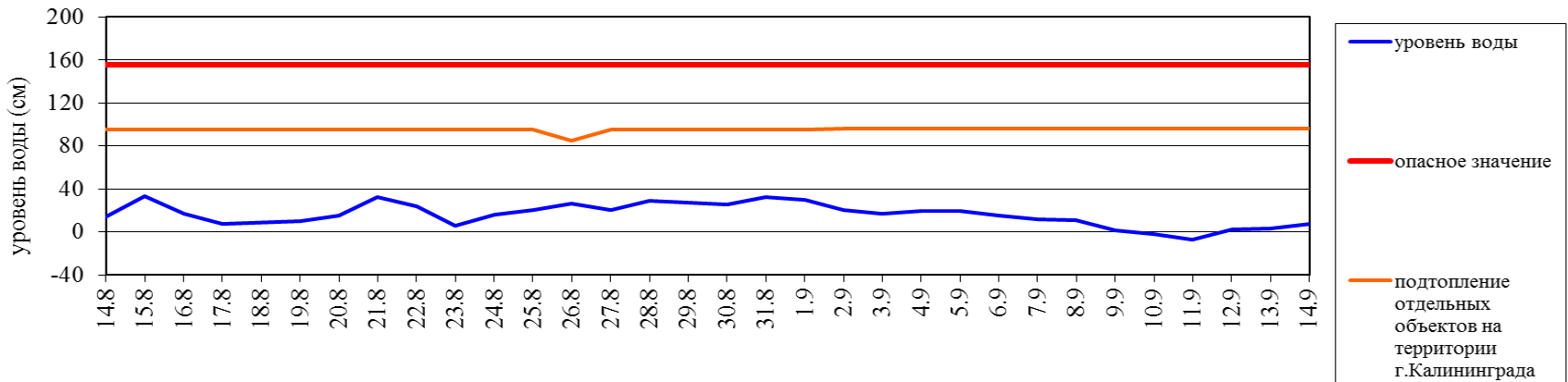
# ГИДРОЛОГИЧЕСКИЙ МОНИТОРИНГ

(информация Калининградского ЦГМС, Администрации Морского порта Калининград)  
на 8.00 14 сентября 2018 г.

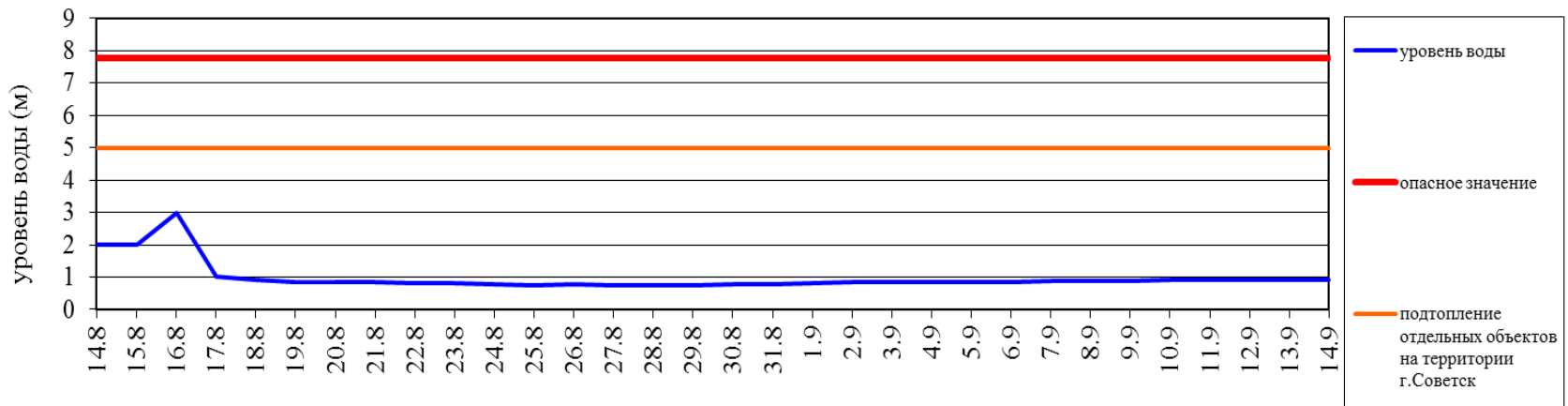
Паводковая обстановка (существенные изменения в режиме рек области):

уровни воды на реках области не приближаются к опасным значениям.

Уровень воды в р. Преголя относительно "0" поста МПК (г. Калининград)



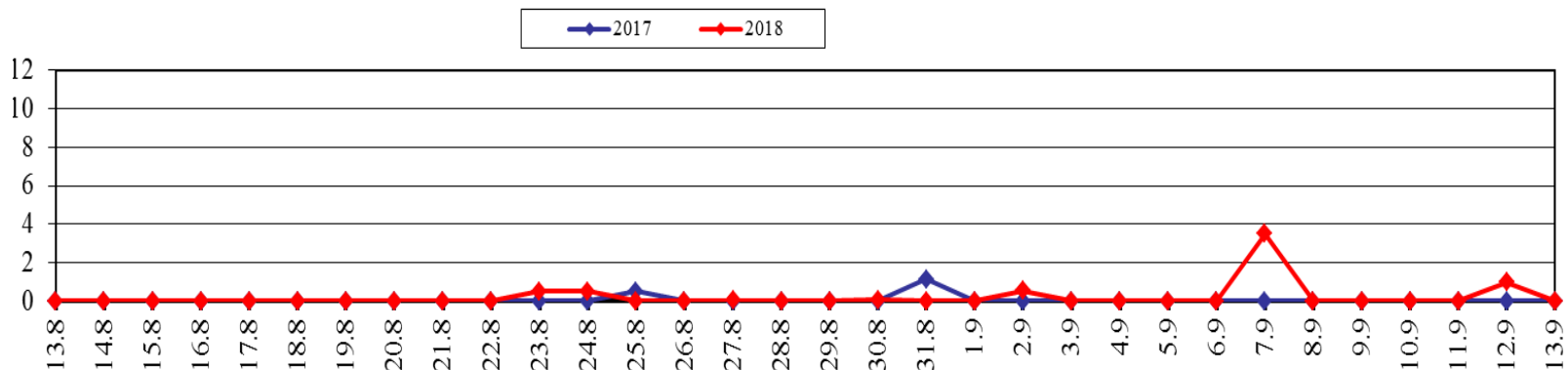
Уровень воды в р. Неман (г. Смалининкай, Литва)



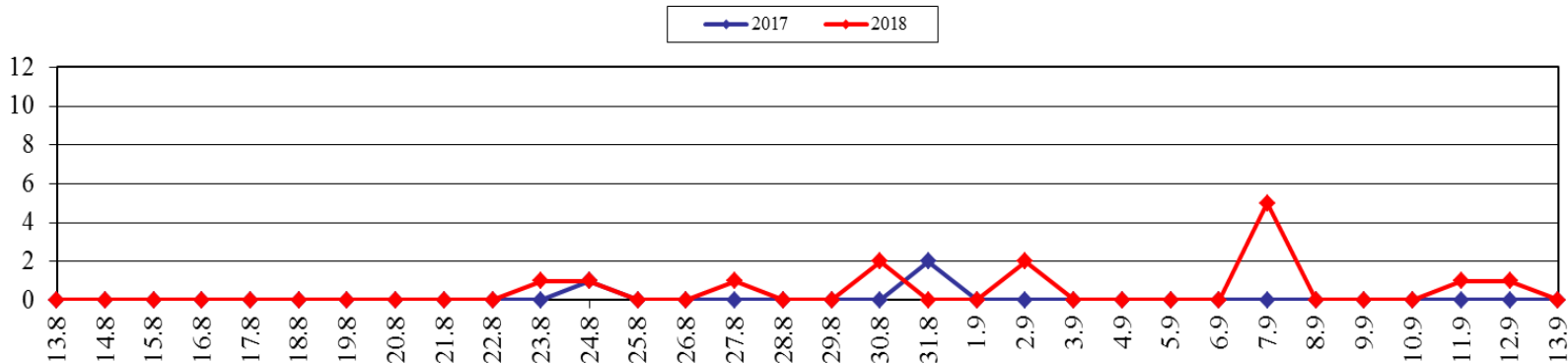
# МОНИТОРИНГ ЛЕСОПОЖАРНОЙ ОБСТАНОВКИ на 13 сентября 2018 г.

	За сутки	Всего в 2018 году
Количество природных пожаров:	<b>0</b>	<b>1218</b>
в том числе ландшафтных пожаров:	<b>0</b>	<b>1206</b>
в том числе лесных пожаров:	<b>0</b>	<b>12</b>
Действующие лесные пожары	<b>нет</b>	

Площадь ландшафтных пожаров, га (2017, 2018 гг., август - сентябрь)



Количество ландшафтных пожаров (2017, 2018 гг., август - сентябрь)



# МЕТЕОРОЛОГИЧЕСКИЙ ПРОГНОЗ ПО ТЕРРИТОРИИ КАЛИНИНГРАДСКОЙ ОБЛАСТИ с 9.00 14 сентября 2018 г. до 9.00 15 сентября 2018 г.

Метеорологические явления, способные вызвать ЧС, не прогнозируются.

	День	Ночь
<b>Облачность</b>	переменная облачность	переменная облачность
<b>Осадки</b>	без осадков	преимущественно без осадков
<b>Ветер</b>	переменных направлений 1-6 м/с	южный, юго-западный 5-10 м/с
<b>Температура</b>	+16... +21°C	+6... +11°C
<b>Явления</b>	нет	нет
<b>Видимость</b>	3-7 км	3-7 км





# ДЕТАЛИЗИРОВАННЫЙ МЕТЕОРОЛОГИЧЕСКИЙ ПРОГНОЗ ПО КАЛИНИНГРАДСКОЙ ОБЛАСТИ с 9.00 14 сентября 2018 г. до 9.00 15 сентября 2018 г.

## Условные обозначения



Переменная облачность, без осадков



Облачно, снег



Переменная облачность, небольшой дождь



Переменная облачность, небольшие осадки



Облачно, небольшой дождь



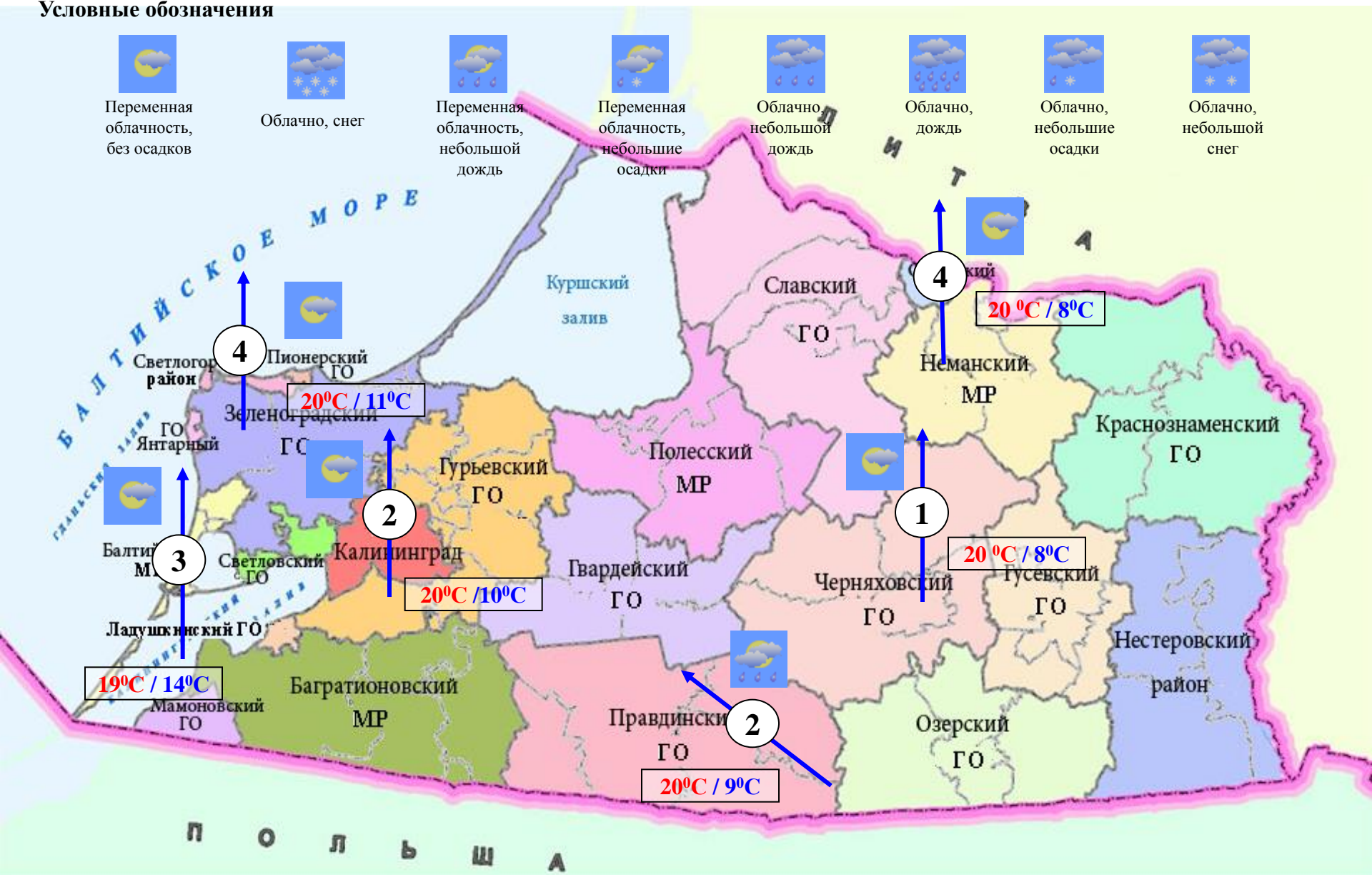
Облачно, дождь



Облачно, небольшие осадки

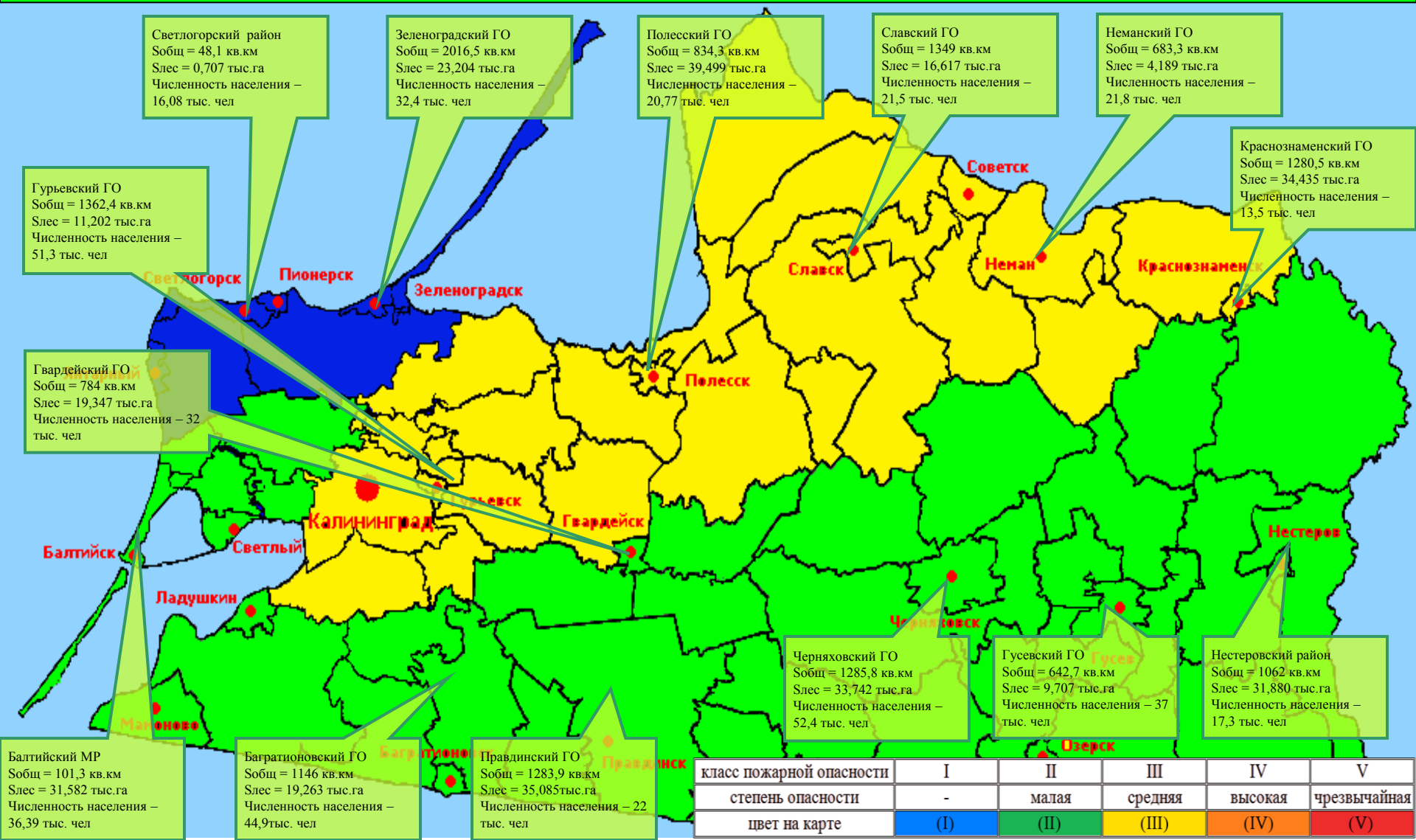


Облачно, небольшой снег



# ПОЖАРНАЯ ОПАСНОСТЬ ЛЕСОВ В КАЛИНИНГРАДСКОЙ ОБЛАСТИ ПО УСЛОВИЯМ ПОГОДЫ 13 сентября 2018 г.

По Калининградской области 14-16 сентября сохранится пожароопасность 2-3 класса, местами 1 класса



класс пожарной опасности	I	II	III	IV	V
степень опасности	-	малая	средняя	высокая	чрезвычайная
цвет на карте	(I)	(II)	(III)	(IV)	(V)

**ПОЖАРНАЯ ОПАСНОСТЬ ЛЕСОВ НА ТЕРРИТОРИИ РЕСПУБЛИКИ ЛИТВЫ  
ПО УСЛОВИЯМ ПОГОДЫ  
на 13 сентября 2018 г.**



Калининградская область

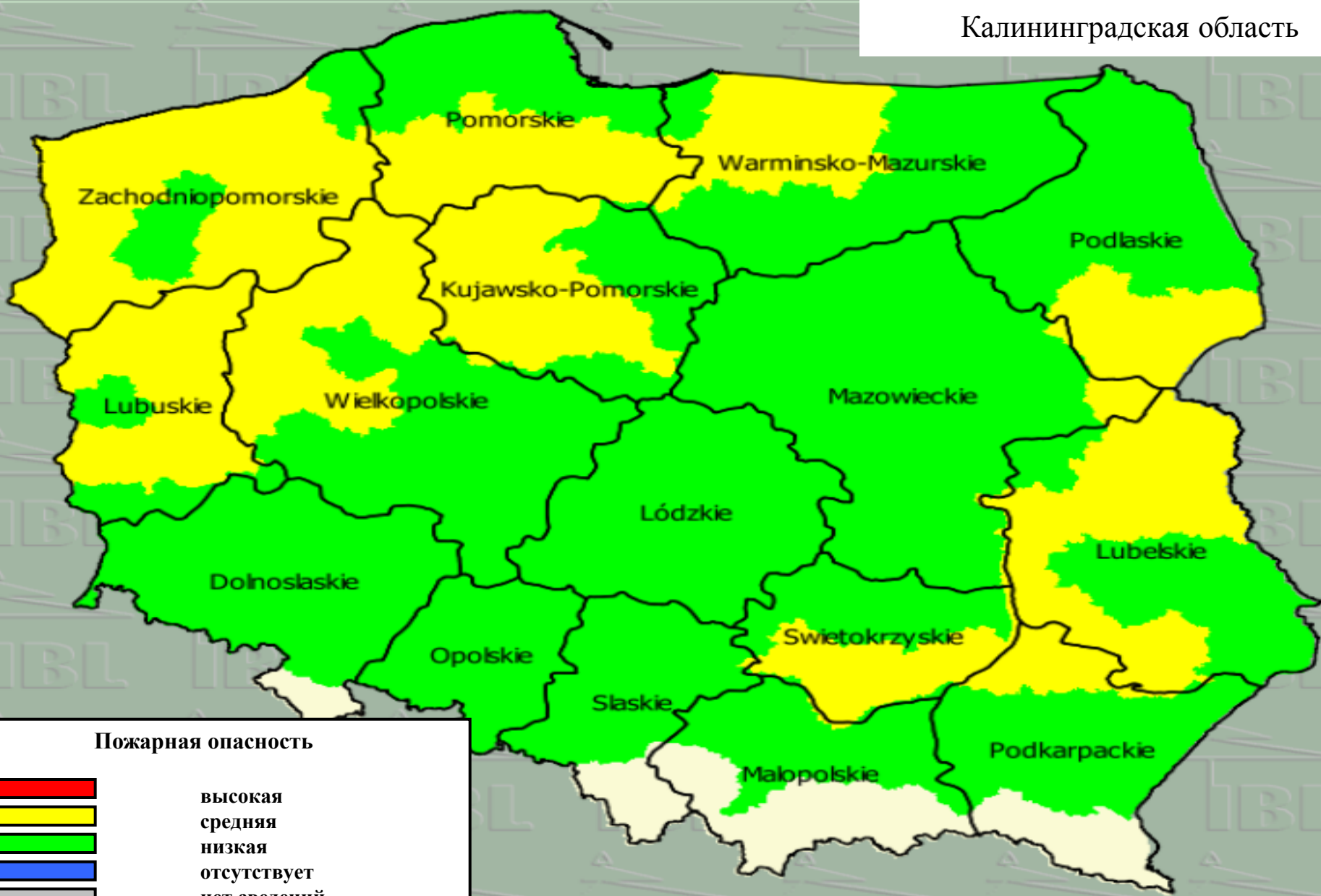
**Пожарная опасность**

	<b>чрезвычайная</b>
	<b>высокая</b>
	<b>средняя</b>
	<b>низкая</b>
	<b>отсутствует</b>



**ПОЖАРНАЯ ОПАСНОСТЬ ЛЕСОВ НА ТЕРРИТОРИИ РЕСПУБЛИКИ ПОЛЬША  
ПО УСЛОВИЯМ ПОГОДЫ  
на 14 сентября 2018 г.**

Калининградская область



**Пожарная опасность**

-  высокая
-  средняя
-  низкая
-  отсутствует
-  нет сведений

**РИСКИ ВОЗНИКНОВЕНИЯ ЧС,  
СВЯЗАННЫХ С НЕБЛАГОПРИЯТНЫМИ ЯВЛЕНИЯМИ,  
НА ТЕРРИТОРИИ КАЛИНИНГРАДСКОЙ ОБЛАСТИ  
с 9.00 14 сентября 2018 г. до 9.00 15 сентября 2018 г.**

**Риск возникновения ЧС  
незначительный**

